

RESOLUCIÓN No. 00339

“POR LA CUAL SE OTORGA PERMISO DE OCUPACIÓN DE CAUCE Y SE TOMAN OTRAS DETERMINACIONES”

LA SUBDIRECCIÓN DE CONTROL AMBIENTAL AL SECTOR PÚBLICO DE LA SECRETARÍA DISTRITAL DE AMBIENTE

En virtud de lo dispuesto en la Ley 99 de 1993, la Ley 1437 de 2011, el Decreto -Ley 2811 de 1974, el Decreto 1076 de 26 de mayo de 2015, Acuerdo 327 de 2008, en ejercicio de las facultades delegadas por el Acuerdo Distrital 257 de 2006, el Decreto Distrital 109 de 2009, modificado parcialmente por el Decreto Distrital 175 de 2009, Resolución 1466 del 24 de mayo del 2018 modificada por la Resolución No. 2566 del 15 de agosto del 2018 de la Secretaría Distrital de Ambiente y,

CONSIDERANDO

I. ANTECEDENTES

Que mediante radicado No. 2019ER153300 del 9 de julio de 2019, la señora Maritza Zarate Vanegas, identificada con cédula de ciudadanía 30.351.548, en calidad de Gerente Corporativo Ambiental de la EMPRESA DE ACUEDUCTO Y ALCANTARILLADO DE BOGOTÁ EAAB-ESP, con el NIT. 899.999.094-1, solicitó permiso de ocupación de cauce para el Parque Ecológico Distrital Humedal - PEDH CÓRDOBA, para el desarrollo del proyecto constructivo denominado: “*ELABORACIÓN Y AJUSTE DE LOS DISEÑOS DETALLADOS DEL CORREDOR AMBIENTAL HUMEDAL CORDOBA*”, cuya localización será en los tres sectores: Sector I Entre Calle 127 D y Calle 127; Sector II entre Calle 127 y Avenida Suba y Sector III entre las Avenidas Suba y Boyacá, en la localidad Suba, en Bogotá D.C.

Que mediante Radicado No. 2019IE260901 del 11 de julio del 2019 mediante el cual la SUBDIRECCIÓN DE CONTROL AMBIENTAL AL SECTOR PÚBLICO – SCASP remite a la Subdirección de Ecosistemas y Ruralidad – SER, la información técnica del proyecto “*ELABORACIÓN Y AJUSTE DE LOS DISEÑOS DETALLADOS DEL CORREDOR AMBIENTAL HUMEDAL CORDOBA.*” con radicado SDA 2019ER153300 del 09 de julio de 2019.

Que mediante Radicado No. 2019IE190129 del 21 de agosto del 2019, la SUBDIRECCIÓN DE ECOSISTEMAS Y RURALIDAD - SER remite a esta Subdirección, los lineamientos ambientales en el marco del trámite de permiso de ocupación de cauce para intervención en el Parque Ecológico Distrital de Humedal Córdoba.

Que el Radicado No. 2019IE260901 del 11 de julio del 2019 mediante el cual la SUBDIRECCIÓN DE CONTROL AMBIENTAL AL SECTOR PÚBLICO – SCASP remite a la Subdirección de Ecosistemas y Ruralidad - SER la información técnica del proyecto *“ELABORACIÓN Y AJUSTE DE LOS DISEÑOS DETALLADOS DEL CORREDOR AMBIENTAL HUMEDAL CÓRDOBA”* con radicado SDA 2019ER153300 del 09 de julio de 2019.

Que el día 07 de octubre del 2019 se llevó a cabo una reunión, donde la SUBDIRECCIÓN DE CONTROL AMBIENTAL AL SECTOR PÚBLICO – SCASP expone a la EMPRESA DE ACUEDUCTO Y ALCANTARILLADO DE BOGOTÁ EAAB-E.S.P. la solicitudes técnicas e información complementaria para dar continuidad con el trámite del POC.

Que mediante Radicado No. 2019IE242246 del 15 de octubre del 2019, esta Subdirección, remite a la SUBDIRECCIÓN DE ECOSISTEMAS Y RURALIDAD - SER de esta entidad, solicitud de información cartográfica del Parque Ecológico Distrital de Humedal - PEDH Córdoba para tener en cuenta en la evaluación el proyecto.

Que mediante radicado No. 2019ER280732 del 3 de diciembre de 2019, la EMPRESA DE ACUEDUCTO Y ALCANTARILLADO DE BOGOTÁ EAAB-ESP, con NIT. 899.999.094-1 allegó información complementaria al radicado N° 2019ER153300 del 9 de julio de 2019.

Que Radicado No. 2020IE07303 del 14 de enero del 2020, la SUBDIRECCIÓN DE ECOSISTEMAS Y RURALIDAD – SER, remite a la Subdirección de Control Ambiental al Sector Público – SCASP información cartográfica del Parque Ecológico Distrital de Humedal - PEDH Córdoba para tener en cuenta en la evaluación el proyecto.

Que el día 25 de febrero del 2020 se llevó a cabo reunión para presentar los ajustes, inquietudes, socialización y complementos al proyecto denominado *“ELABORACIÓN Y AJUSTE DE LOS DISEÑOS DETALLADOS DEL CORREDOR AMBIENTAL HUMEDAL CÓRDOBA”*, a cargo de la EMPRESA DE ACUEDUCTO Y ALCANTARILLADO DE BOGOTÁ –EAAB-ESP, en participación de la SDA, la EAAB y el Equipo Interdisciplinario del humedal de Córdoba.

Que mediante Radicado No. 2020IE52570 del 6 de marzo del 2020, la SUBDIRECCIÓN DE ECOSISTEMAS Y RURALIDAD - SER remite a esta Subdirección, el análisis preliminar y solicitud de información complementaria de información para proyecto denominado *“ELABORACIÓN Y AJUSTE DE LOS DISEÑOS DETALLADOS DEL CORREDOR AMBIENTAL HUMEDAL CÓRDOBA.”*

Que Radicado No. 2020ER82002 del 13 de mayo del 2020, mediante el cual la EMPRESA DE ACUEDUCTO Y ALCANTARILLADO DE BOGOTÁ EAAB-E.S.P., informa del inicio del Contrato

de obra No. 1-01-25100-1435- 2019, en cuanto a adelantar las actividades de localización y replanteo.

Que la EMPRESA DE ACUEDUCTO Y ALCANTARILLADO DE BOGOTÁ EAAB-E.S.P., convocó el día 12 de junio del 2020 a la Secretaría Distrital de Ambiente SDA y comunidad para realizar visita de verificación en el sector III y la concertación con la veeduría ciudadana de la ubicación de las estructuras.

Que la EMPRESA DE ACUEDUCTO Y ALCANTARILLADO DE BOGOTÁ EAAB-E.S.P., convocó el día 23 de junio del 2020 a la Secretaría Distrital de Ambiente SDA y comunidad para realizar visita de verificación en el sector I y II y la concertación con la veeduría ciudadana de la ubicación de las estructuras.

Que mediante radicado No. 2020ER123941 del 24 de julio de 2020, la EMPRESA DE ACUEDUCTO Y ALCANTARILLADO DE BOGOTÁ EAAB-ESP, con NIT. 899.999.094-1 allegó ajuste a los diseños y coordenadas definitivas de intervención.

Que mediante Auto No. 03008 del 24 agosto de 2020, la Subdirección de Control Ambiental al Sector Público de esta Secretaría, dio inicio al trámite administrativo ambiental de permiso de ocupación de cauce sobre el Parque Ecológico Distrital Humedal Córdoba para el proyecto *"ELABORACIÓN Y AJUSTE DE LOS DISEÑOS DETALLADOS DEL CORREDOR AMBIENTAL HUMEDAL CORDOBA"*, cuya localización será en los tres sectores: Sector I Entre Calle 127 D y Calle 127; Sector II entre Calle 127 y Avenida Suba y Sector III entre las Avenidas Suba y Boyacá, en la localidad Suba, en Bogotá D.C., solicitado por la EMPRESA DE ACUEDUCTO Y ALCANTARILLADO DE BOGOTÁ EAAB-ESP, identificada con NIT. 899.999.094-1, a través de su Representante Legal.

Que el anterior acto administrativo fue notificado electrónicamente el día 27 de agosto de 2020 al señor JAVIER HUMBERTO SABOGAL MOGOLLÓN, identificado con cédula de ciudadanía 94.521.063, en calidad de Gerente Corporativo Ambiental de la EMPRESA DE ACUEDUCTO Y ALCANTARILLADO DE BOGOTÁ EAAB-ESP. Que igualmente se pudo verificar que el Auto No. 03008 del 24 agosto de 2020, fue publicado el día 08 de enero de 2021 en el boletín legal ambiental, de conformidad con el artículo 70 de la Ley 99 de 1993.

Que mediante Radicado No. 2021ER00939 del 5 enero del 2021, la EMPRESA DE ACUEDUCTO Y ALCANTARILLADO DE BOGOTÁ EAAB-E.S.P., allegó alcance de ajuste a los diseños y coordenadas definitivas de intervención.

Que mediante Radicado No. 2021IE08695 del 18 de enero del 2021, la SUBDIRECCIÓN DE CONTROL AMBIENTAL AL SECTOR PÚBLICO- SCASP, solicita remisión de lineamientos ambientales de intervención a la Subdirección de Ecosistemas y Ruralidad – SER

Que la Secretaría Distrital de Ambiente SDA realiza visita de evaluación al Permiso de Ocupación de Cauce – POC junto con la EMPRESA DE ACUEDUCTO Y ALCANTARILLADO DE BOGOTÁ EAAB-E.S.P., al PEDH Córdoba, el día 18 de enero del 2020.

Que mediante Radicado No. 2021IE09720 del 20 de enero del 2021, esta Subdirección, remitió aclaración respecto al endurecimiento de zonas verdes del proyecto A LA SUBDIRECCIÓN DE ECOURBANISMO Y GESTIÓN AMBIENTAL EMPRESARIAL – SEGAE.

Que mediante Radicado No. 2021IE13492 del 25 de enero del 2021 la SUBDIRECCIÓN DE ECOURBANISMO Y GESTIÓN AMBIENTAL EMPRESARIAL – SEGAE, remite comunicación respecto al endurecimiento de zonas verdes del proyecto.

Que mediante Radicado No. 2021IE15755 del 27 de enero del 2021 la SUBDIRECCIÓN DE ECOSISTEMAS Y RURALIDAD – SER emite el Concepto Técnico No. 00303 del 27 de enero del 2021, con los lineamientos ambientales de intervención, al PEDH Córdoba.

II. CONSIDERACIONES TÉCNICAS

Que la Subdirección de Control Ambiental al Sector Público de la Secretaría Distrital de Ambiente, emitió el Concepto Técnico No. 00318 del 29 de enero de 2021, en el cual se evalúa la solicitud de permiso de ocupación de cauce solicitada por la EMPRESA DE ACUEDUCTO Y ALCANTARILLADO DE BOGOTÁ EAAB-ESP-, para llevar a cabo el proyecto de “ELABORACIÓN Y AJUSTE DE LOS DISEÑOS DETALLADOS DEL CORREDOR AMBIENTAL HUMEDAL CORDOBA”, cuya localización será en los tres sectores: Sector I Entre Calle 127 D y Calle 127; Sector II entre Calle 127 y Avenida Suba y Sector III entre las Avenidas Suba y Boyacá, en la localidad Suba de esta ciudad, del cual se precisa:

“(…)

6. CONCEPTO TÉCNICO DE LA EVALUACIÓN

De acuerdo con la información allegada por La EMPRESA DE ACUEDUCTO Y ALCANTARILLADO DE BOGOTÁ EAAB-E.S.P. mediante los oficios con radicado SDA No. 2019ER153300 del 09 de julio del 2019, 2019ER280732 del 3 de diciembre del 2019, 2020ER123941 del 24 de julio del 2020 y 2021ER00939 del 5 enero del 2021 y a su vez teniendo en cuenta las visitas realizadas, se efectuó la revisión pertinente, mediante la cual esta dependencia emite el presente concepto técnico.

6.1. COMPONENTE CUMPLIMIENTO AMBIENTAL

Política Distrital de Humedales y su margen de protección

Con fundamento en la Política Distrital de Humedales adoptada en el Decreto 624 de 2007 encontrándose vigente en su integridad el texto original de esta, siendo norma especial que rige la materia por encima de lo preceptuado en términos de definiciones y usos en el Decreto 190 de 2004 (Plan de Ordenamiento Territorial), y resultando aplicable para asuntos como las intervenciones que se lleven en el marco de proyectos de recuperación ecológica para Parques Ecológicos Distritales de Humedal en el Distrito Capital; se deben tener en cuenta la siguiente prescripción, conforme a lo establecido en su línea programática 3.1.

“El D.A.M.A. y las entidades distritales, con el apoyo de las organizaciones sociales, vigilarán y garantizarán que las intervenciones de recuperación de humedales -sean de iniciativa pública o privada- se adecúen a los criterios de conservación y protección, y que no incluyan el desarrollo de obras urbanísticas duras, tales como ciclo rutas, senderos para bicicletas, alamedas, plazoletas, luminarias y adoquinados. En todos los casos las intervenciones deberán valorar e implementar alternativas de bajo impacto ecológico”

Así las cosas, la Empresa de Acueducto y Alcantarillado de Bogotá – EAAB, en el marco del Permiso de Ocupación de Cauce, Playas y/o Lechos, presentó propuesta para la implementación de **senderos ecológicos y miradores de aves** al interior del área protegida; revisada la documentación técnica remitida, se evidencia que la consultoría del proyecto realizó la evaluación ambiental de alternativas de bajo impacto ecológico para la implementación de este equipamiento, evaluación la cual concluyó lo siguiente.

“El realizar el sendero de forma elevada ocasiona un menor impacto ambiental debido a que permite el tránsito de especies faunísticas, el paso del agua en temporada de invierno y el menor contacto de los transeúntes con el medio natural, es decir que puede considerarse el diseño de alternativa tres que incluya elevación. Por lo anterior, la alternativa que ocasiona menores impactos ambientales negativos es la alternativa 3”

Finalmente, teniendo en cuenta que la EAAB propone implementar senderos de interpretación ecológica y miradores de aves, diseños los cuales considero alternativas de bajo impacto ecológico, se determina que no se encuentra contrariando lo establecido en la actual Política Distrital de Humedales.

Plan de Manejo Ambiental PEDH Córdoba

En cooperación con la Universidad Nacional de Colombia se elaboró y formuló el Plan de Manejo Ambiental - PMA, instrumento de manejo el cual fue adoptado mediante resolución 1504 del 2008, en este se establecen los lineamientos técnicos de las intervenciones que se pretendan llevar a cabo en el ecosistema; así las cosas, una vez revisado el proyecto respecto a lo establecido en el PMA, se evidenció que una de las problemáticas identificadas en el diagnóstico realizado es la de un sistema de circulación peatonal interno precario, el cual determinó como alternativa de solución.

“Se deben realizar diseños y trazados de senderos de interpretación ecológica al interior del humedal, en las zonas cuya vocación de uso lo permita, así como por fuera del humedal en las zonas que puedan ser aprovechadas para tal fin, favoreciendo así el aislamiento de las áreas de conservación estricta del humedal. Estos senderos no deberán afectar la estructura edáfica ni las dinámicas hídricas.”

Aunado a lo anterior, el documento de plan de acción determinó en el proyecto número 15 la necesidad de establecer la adecuación y señalización de la red de movilidad en el humedal y en su área de influencia directa, a fin de afianzar el sentido de pertenencia por parte de sus vecinos, estimulando el disfrute de sus valores paisajísticos y visuales, además que el proyecto también debe incluir la localización y el diseño de las plataformas de observación con base los rangos visuales apropiados, los valores paisajísticos y el carácter diverso que componen los distintos ambientes del humedal, por tanto, en base a lo descrito la EAAB propone.

“La construcción de los accesos a los miradores es mediante senderos palafíticos de ancho de 1.0 m, comprende la instalación de un piso deck apoyado sobre perfiles de estructura metálica en “V” apoyada en dados de 0.6 m x 0.6 x 0.6 m que están en contacto sobre el suelo apoyado a su vez sobre un micropilote de 0.4 m de diámetro. Estos senderos son elevados y sus apoyos están espaciados aproximadamente cada 3.0 metros.

Cimentación: Construida sobre pilotes de concreto de 0.40m de diámetro con altura variable hasta 7.00 mts. Estructura: Dados de 60x60x60 en concreto Estructura metálica sobre dados compuesta por perfiles IPE Pisos en madera plástica WPC Barandas metálicas en acero galvanizado y pasamanos en madera natural laminada.”

En concordancia con lo anterior, obedeciendo y respetando la zonificación establecida, los índices de construcción y ocupación, y el plan de acción, el PMA determina la necesidad de estimular el disfrute paisajístico del humedal mediante la adecuación de la red de senderos ecológicos establecidos para adelantar procesos de educación ambiental y la instalación de plataformas de observación en sectores estratégicos dentro del humedal, a fin de brindar una circulación segura y confortable de los visitantes ofreciendo las posibilidades de uso y disfrute del paisaje y la consecuente valoración de sus atributos y funciones biofísicas y naturales.

Fallo de acción popular

Como es sabido el PEDH Córdoba se encuentra amparado por el fallo de acción popular No. 00-0254 del 2001 emitido por el Consejo de Estado, Sala de lo Contencioso Administrativo, Sección Segunda Subsección B esta sentencia amparó tres derechos colectivos relacionados con la protección del ambiente y acogió los lineamientos técnicos establecidos en el acta de concertación del 21 de abril del 2006 la cual fue incorporada como elemento fundamental durante el proceso de formulación del PMA, a fin de que se incluyan y orienten las propuestas de intervención a realizar para garantizar que el humedal Córdoba se conserve como área natural protegida del Distrito.

Por tanto en cumplimiento al nombrado fallo, la EAAB remitió a esta entidad copia de las actas de las mesas de trabajo desarrolladas con los diferentes actores, las cuales soportan que los diseños presentados para el trámite de solicitud de POC ante la SDA para el PEDH Córdoba, ha sido construido en conjunto con la ciudadanía interesada en su planificación; a continuación, se presenta una tabla resumen con las actuaciones llevadas a cabo por la EAAB con la comunidad beneficiaria del proyecto, y veeduría ciudadana del mencionado fallo.

| FECHA | ACTIVIDAD | TEMA |
|----------------------|---|---|
| Noviembre 28 de 2017 | Recorrido con comunidad por Humedal Córdoba | Recorrido de reconocimiento e identificación de problemáticas entorno al humedal. |
| Febrero 28 de 2018 | Reunión con líderes comité recreación y deporte barrio Niza | Reunión con líderes comunitarios del barrio Niza para atender solicitudes de mantenimiento del Humedal |
| Mayo 21 de 2018 | Socialización JAC Niza | Dar a conocer la etapa actual del proyecto Corredor Ambiental Humedal Córdoba – Fase de Diseños y Estudios Técnicos. |
| Mayo 23 de 2018 | Socialización de Inicio con comunidad general sectores 1, 2 y 3. | Dar a conocer la etapa actual del proyecto Corredor Ambiental Humedal Córdoba – Fase de Diseños y Estudios Técnicos. |
| Mayo 28 de 2018 | Recorrido con comunidad | Recorrido por el humedal para identificar problemáticas de seguridad. |
| Mayo 31 de 2018 | Socialización Mesa Territorial Parque Ecológico Distrital Humedal Córdoba | Dar a conocer la etapa actual del proyecto Corredor Ambiental Humedal Córdoba – Fase de Diseños y Estudios Técnicos. |
| Junio 12 de 2018 | Recorrido Sector 3 del Humedal con comunidad | Reconocimiento en campo de la implementación del proyecto y sus diferentes componentes, Visión Comunidad del Diseño de los Corredores Ambientales y Aula Ambiental. |
| Junio 13 de 2018 | Recorrido Sector 1 del Humedal con comunidad | Reconocimiento en campo de la implementación del proyecto y sus diferentes componentes, Visión Comunidad del Diseño de los Corredores Ambientales y Aula Ambiental. |
| Junio 14 de 2018 | Recorrido Sector 2 del Humedal con comunidad | Reconocimiento en campo de la implementación del proyecto y sus diferentes componentes, Visión Comunidad del Diseño de los Corredores Ambientales y Aula Ambiental. |
| Junio 28 de 2018 | Socialización comité Intersectorial de seguridad Humedal Córdoba | Dar a conocer la etapa actual del proyecto Corredor Ambiental Humedal Córdoba – Fase de Diseños y Estudios Técnicos. |
| Julio 11 de 2018 | Socialización ejercicio de prospección arqueológica con comunidad | Presentación del estudio arqueológico a realizar, contextualización general del ejercicio de prospección arqueológica, características especiales, que se va a realizar en el Humedal Córdoba |
| Julio 18 de 2018 | Socialización de avance con comunidad general sectores 1, 2 y 3. | Dar a conocer la etapa actual del proyecto Corredor Ambiental Humedal Córdoba – Fase de Diseños y Estudios Técnicos. |
| Agosto 14 de 2018 | Socialización Comisión Ambiental Local (CAL) Suba | Dar a conocer la etapa actual del proyecto Corredor Ambiental Humedal Córdoba – Fase de Diseños y Estudios Técnicos. |

| | | |
|-----------------------|--|--|
| Agosto 29 de 2018 | Recorrido por el Humedal con JAC sector 3 | Verificación Estudios y Diseños y concertación de estos. |
| Agosto 30 de 2018 | Recorrido por el Humedal con JAC sector 2 | Verificación Estudios y Diseños y concertación de estos. |
| Agosto 31 de 2018 | Recorrido por el Humedal con presidentes JAC y Equipo Interdisciplinario | Verificación Estudios y Diseños y concertación de estos. |
| Septiembre 16 de 2018 | Socialización de avance con comunidad general sector 2 | Dar a conocer la etapa actual del proyecto Corredor Ambiental Humedal Córdoba – Fase de Diseños y Estudios Técnicos. |
| Septiembre 18 de 2018 | Socialización de avance con comunidad general sector 1 | Dar a conocer la etapa actual del proyecto Corredor Ambiental Humedal Córdoba – Fase de Diseños y Estudios Técnicos. |
| Septiembre 19 de 2018 | Socialización de avance con comunidad general sector 3 | Dar a conocer la etapa actual del proyecto Corredor Ambiental Humedal Córdoba – Fase de Diseños y Estudios Técnicos. |
| Octubre 02 de 2018 | Reunión revisión Diseño Aula Ambiental | Socialización y revisión de ejercicio de diseño Aula Ambiental y senderos |
| Octubre 11 de 2018 | Reunión comunidad barrio San Nicolas | Dar a conocer las acciones de intervención y recuperación integral de la EAB-ESP |
| Octubre 25 de 2018 | Socialización Mesa de Seguridad Humedal Córdoba | Dar a conocer la etapa actual del proyecto Corredor Ambiental Humedal Córdoba – Fase de Diseños y Estudios Técnicos. |
| Noviembre 06 de 2018 | Socialización Comisión Ambiental Local (CAL) Suba | Dar a conocer la etapa actual del proyecto Corredor Ambiental Humedal Córdoba – Fase de Diseños y Estudios Técnicos. |
| Noviembre 09 de 2018 | Reunión equipo interdisciplinario humedal Córdoba | Revisión diseño aula ambiental |
| Noviembre 17 de 2018 | Recorrido por Humedal Córdoba con adultos mayores. | Reconocimiento en campo de la implementación del proyecto y sus diferentes componentes, dar a conocer el humedal como un escenario para el disfrute de todos los ciudadanos. |
| Noviembre 16 de 2018 | Taller Ambiental con jóvenes universitarios de postgrado | Taller Ambiental con jóvenes universitarios de postgrado |
| Noviembre 17 de 2018 | Taller Ambiental con niños y adultos | Taller Ambiental con niños y adultos |

| | | |
|----------------------|--|--|
| Noviembre 23 de 2018 | Taller Ambiental con niños y adultos | Taller Ambiental con niños y adultos |
| Noviembre 30 de 2018 | Expo Humedal | Informar ampliamente a la comunidad del área de influencia y visitantes, acerca del diseño seleccionado para el corredor y el aula ambiental del Humedal Córdoba |
| Diciembre 02 de 2018 | Talleres jóvenes artistas de suba | Talleres jóvenes artistas de suba |
| Diciembre 03 de 2018 | Socialización final con comunidad general sector 2 | Dar a conocer la etapa actual del proyecto Corredor Ambiental Humedal Córdoba – Fase de Diseños y Estudios Técnicos. |
| Diciembre 04 de 2018 | Socialización final con comunidad general sector 1 | Dar a conocer la etapa actual del proyecto Corredor Ambiental Humedal Córdoba – Fase de Diseños y Estudios Técnicos. |
| Diciembre 05 de 2018 | Socialización final con comunidad general sector 3 | Dar a conocer la etapa actual del proyecto Corredor Ambiental Humedal Córdoba – Fase de Diseños y Estudios Técnicos. |
| Marzo 11 de 2019 | Reunión Comunidad Sector 3 a solicitud de las JAC | Presentación a la comunidad del sector 3 sobre el Contrato Interadministrativo del Humedal Córdoba No. 9-99-24300-1255-2018 el cual tiene como objeto "Realizar el mantenimiento integral de los Parques Ecológicos Distritales del Humedal que permitan su protección, recuperación y conservación de las condiciones ecosistémicas y la mitigación de los riesgos de inundación, como medida de prevención en el Sistema Hídrico aferente en el Distrito" Contratista: Aguas Bogotá S.A ESP |
| Marzo 14 de 2019 | Recorrido por el sector 3 del Humedal Córdoba con las JAC de los barrios del entorno inmediato | Recorrido PEDH Córdoba - Gestión Social Comunidad, para reconocer los puntos críticos por acumulación de RSO en el Sector 3 y especies arbóreas caídas. |
| Agosto 01 de 2019 | Socialización Mesa Territorial Parque Ecológico Distrital Humedal Córdoba | Dar a conocer la etapa actual del proyecto Corredor Ambiental Humedal Córdoba – Fase de Diseños y Estudios Técnicos. - Entidades y Comunidad |
| Diciembre 05 de 2019 | Socialización Mesa Territorial Parque Ecológico Distrital Humedal Córdoba | Dar a conocer la etapa actual del proyecto Corredor Ambiental Humedal Córdoba – Fase de Diseños y Estudios Técnicos. - Entidades y Comunidad |

Por tanto, según lo descrito el proyecto ha sido construido con los miembros del Comité Interdisciplinario, proceso de socialización derivado del fallo de la sentencia de la Acción popular 00254-2001, comité que

participó activamente durante la etapa de diseño, así como en la localización de las estructuras propuestas, esta verificación de campo fue llevada a cabo los días 12 y 23 de junio de 2020.

6.2. COMPONENTES HIDROLOGÍA E HIDRAULICA

La EAAB ESP por medio del radicado 2021ER00939 del 05 de enero de 2021 allega 57 planos en los que presenta la comparación de la cota de las estructuras con respecto a la cota de inundación del humedal 2546,44, la cual se adopta a partir de los resultados del análisis del escenario de condición actual del humedal Córdoba, según una modelación hidráulica disponible en la EAAB-ESP y que hace parte de un ejercicio en desarrollo, mencionando:

“Con lo anterior, se procedió a revisar la cota de piso de las estructuras propuestas en el proyecto, contra la cota máxima para una lluvia con TR 100 años. Esta cota fue tomada del análisis del escenario de condición actual del humedal Córdoba, según una modelación hidráulica disponible en la EAAB-ESP y que hace parte de un ejercicio en desarrollo. Este modelo fue elaborado por la Dirección de Ingeniería Especializada, según las condiciones que se explican en los memorandos internos adjuntos a esta comunicación. Es un ejercicio que sirve de punto de partida para las evaluaciones hidráulicas e hidrológicas correspondientes al Plan Rector de la Cuenca Salitre, pero no representa un análisis definitivo, ni una versión aprobada del modelo por parte de la Gerencia Ambiental y la EAAB-ESP. “

COMPONENTE HIDRÁULICO

En el documento allegado por medio del radicado 2021ER00939 del 05 de enero denominado “Modelación hidráulica del Humedal Córdoba” se presenta la descripción del desarrollo de la modelación hidráulica del Humedal Córdoba la cual fue realizada de manea bidimensional por medio del programa HEC-RAS en su versión 5.0.7.A continuación se describen algunas características importantes en el desarrollo del modelo.

- La información topográfica proviene de un modelo digital de elevación construido por la DITG de la EAAB a partir de seis levantamientos topográficos efectuados en el periodo comprendido entre 2016 y 2019.
- El modelo incluye cinco (5) box culvert y un vertedero existente en el tercio medio.
- La información hidrológica tuvo como insumo 20 hidrogramas de los cuales once (11) corresponden al humedal Córdoba y nueve (9) al canal salitre y se utilizó el método de hidrograma unitario del Soil Conservation Service (SCS) por medio del software HEC-HMS y un modelo lluvia –escorrentia po medio del programa SewerGEMS para estimar los caudales máximos al periodo de retorno evaluado.
- Se utilizaron 4 valores diferentes de rugosidad, teniendo en cuenta los diferentes sectores del humedal.

Como resultado de la modelación se presentan diferentes gráficas de cota de inundación para los diferentes sectores del humedal. Sin embargo, no se supera la cota 2546.44 m.s.n.m.

El Documento técnico allegado por medio del radicado 2021ER00939 del 05 de enero de 2021 “Análisis de alternativas alivio Box-culvert club los lagartos en el humedal Córdoba ” se menciona:

“(…) el informe de modelación hidráulica del humedal Córdoba realizado por la dirección de ingeniería especializada. Como resultado de este análisis se concluyó que, para crecientes extraordinarias, las inundaciones en el tercio bajo del humedal Córdoba se deben, entre otros factores, a la falta de capacidad hidráulica de las estructuras existentes en la avenida Boyacá y en el canal de salida localizado a la altura del club Los Lagartos, condición que se agrava cuando ocurren niveles altos en el canal salitre debido a que se presenta flujo desde este hacia el interior del humedal “

“En la figura 1 se muestran los resultados de área inundada obtenidos en la modelación hidráulica al transitar la creciente correspondiente al periodo de retorno de 100 años (…)”

...

Teniendo en cuenta los resultados de la modelación hidráulica realizada, la cota máxima de inundación del humedal para un periodo de retorno de 100 años no supera los 2546.44 m.s.n.m. Adicionalmente y según la información contenida en los 57 planos allegados por medio del radicado 2021ER00939 del 05 de enero de 2021 las estructuras objeto de permiso de ocupación de cauce se encuentran por encima de esta cota, disminuyendo la probabilidad de generar un impacto hidráulico significativo en el humedal y en las estructuras a construir. Por lo anterior se considera viable desde el componente transversal de hidrología e hidráulica la construcción de las estructuras propuestas.

6.2 COMPONENTE ESTRUCTURAL

Revisión previa de parámetros de Suelos y Capacidad Portante

Como primer parámetro de la revisión de los soportes documentales técnicos de diseño, se analizaron las condiciones del suelo en donde a través de la investigación efectuada por la consultoría con relación al subsuelo se evidenció cumplimiento de la norma sismo-resistente NSR-10. Teniendo en cuenta la exploración en campo y de los ensayos efectuados, así como de exploraciones ejecutadas con anterioridad, se observó generalidad de material limoso y arcilloso. Esta información se toma como primer insumo para efectuar los diseños de todas las estructuras. El otro componente analizado del estudio geotécnico fue el nivel freático que fue estimado entre 0.5 y 5 metros.

Al revisar los asentamientos máximos permitidos de los pilotes se encontró que eran de un máximo de 5 centímetros, dando cumplimiento al máximo permitido por la NSR-10.

Se revisaron los análisis de capacidad portante de las zapatas encontrando que requieren de un relleno granular con el fin de reducir asentamientos.

Se evidenció que para dar cumplimiento de capacidad portante última y admisible para zapatas, están deberán ser apoyadas sobre relleno granular compactado de 1.4 m de espesor y 30 cm de sobrecancho.

Página 11 de 520

Evaluada esta condición se evidencia cumplimiento de capacidad portante admisible de las cimentaciones superficiales y que son parámetro inicial para el diseño estructural de acuerdo a dimensionalidad que debe encontrarse en capacidad portante admisible de 75KPa para cimentaciones de ancho mayor a 2.5m y de 65KPa para cimentaciones con ancho entre 2.5 m y 3,0m.

Se da viabilidad a capacidad de carga de los pilotes basada en justificación técnica y análisis de capacidad del pilote por punta, por fuste y capacidad de carga admisible.

Se da viabilidad a capacidad de carga de cimentaciones superficiales y a los resultados del análisis de asentamientos totales y diferenciales de dichas cimentaciones.

Revisión de Materiales

A partir de las condiciones del suelo y de los parámetros de diseño estructural, se evidencia cumplimiento de concretos basados en la NSR-10, se verifica cumplimiento de resistencia a compresión, peso específico y módulo de elasticidad de concretos de las superestructuras y subestructuras (cimentaciones) tanto del aula ambiental como de senderos y miradores.

De igual manera se verifican especificaciones de aceros de refuerzos y aceros estructurales.

Revisión Avalúo de cargas de diseño aula Ambiental

Se revisa consideración de aumento de carga viva basando la justificación en eventuales aumentos de personas en las oficinas, este aumento da cumplimiento a la NSR-10.

Análisis estructural Aula Ambiental

Se revisa metodología de análisis que fue efectuada a través del método directo de la rigidez, matriz de rigidez y acciones internas (fuerzas axiales, cortante, momento y torsión).

Se verifica cumplimiento de requisitos de control de deriva y elementos estructurales. Se da viabilidad al análisis dinámico espectral y al método de la rigidez 3D.

A partir de la modelación y memorias técnicas de diseños se evidencia que los pilotes de gran profundidad dan mayor capacidad de carga admisible para la condición geotécnica del terreno.

Se observa correcta interacción y relación de capacidad del diseño de los pilotes del aula ambiental.

Revisión Avalúo de cargas de diseño Senderos y Miradores

Se verifica pertinencia de combinación de cargas para senderos elevados y miradores con supuestos en la modelación de carga viva de 500 Kg/m² cumpliendo parámetros de la NSR-10.

Análisis estructural Senderos y Miradores

Se revisa metodología de análisis que fue efectuada a través del método directo de la rigidez, matriz de rigidez y acciones internas (fuerzas axiales, cortante, momento y torsión). Se evidencian análisis de deformaciones, reacciones y demás parámetros de diseño.

Se verifica cumplimiento de requisitos del método de elementos finitos en relación con el análisis matricial para losas de entrecimso y muros tipo Shell.

Se da viabilidad al análisis dinámico espectral de los senderos con verificación de fuerzas sísmicas con pertinencia del método de análisis dinámico.

Se evidencian diseños de elementos estructurales de vigas principales de tablero y diagonales basados en metodología AISI- LRFD – 2010.

A partir de los parámetros evaluados en el estudio geotécnico, se evidencian parámetros de diseño de pilotes y miradores de todos los senderos correspondientes a los tres sectores.

Se observa variabilidad de longitudes de los pilotes, de acuerdo con las diferencias reportadas por estudio geotécnico en cuanto a asentamientos máximos admisibles en cada zona. Se evidencian longitudes de 5 metros en sectores 1 y 3 y de 7 m para el sector 2. Lo que demuestra posibilidad de mayores asentamientos en esa zona.

Se determina correcto diseño de pilotes con análisis de requisitos mínimos de refuerzo longitudinal, mínimos de refuerzos transversales y esfuerzos axiales.

En relación con la interacción y relación de capacidad se observa correctos cumplimientos de parámetros. Se revisa chequeo de deflexiones, verificadas con modelación de todas las estructuras.

6.3 COMPONENTE GEOLÓGICO Y SUELOS

*El estudio de suelos está enmarcado dentro de los lineamientos de la norma sismo-resistente colombiana del 2010 NSR-10, y la normativa EAB-ESP NS-010 “**Requisitos para la Elaboración y Presentación de Estudios Geotécnicos**” de la Empresa de Acueducto y Alcantarillado y Aseo de Bogotá (EAB-ESP). Ambas normas coinciden en incluir la descripción geológica, estratigráfica, del nivel freático, de los parámetros geo mecánicos, la zonificación sísmica y las recomendaciones geotécnicas para las estructuras proyectadas, entre otras.*

El estudio geotécnico se centra en la construcción del aula ambiental y sendero en el Humedal Córdoba, de igual manera una serie de perforaciones con profundidad máxima de 9 metros en coordenadas de ubicación; así como ensayos (SPT) y de veleta y los resultados de estos. Para el sendero se utilizaron los datos de SISGEO y al contrato de consultoría No. 1-01-24100-747-2006. Esto se realizó con el fin de no incurrir en una exploración geotécnica adicional en lugares ya previamente caracterizados.

Según las perforaciones se determina las características del perfil estratigráfico de 0 a 1.5 metros (rellenos); de 1.5 a 2.2 metros (limos y arcillas); 2.2 a 4.5 metros de profundidad (arcillas), como resultado de esta exploración se establece el perfil ya mencionado; hasta los 5.5 metros de profundidad. El nivel freático fue identificado hasta la profundidad de 5 metros. El informe descarta el potencial de licuación ante eventos sísmicos lo cual se determinó por el perfil de suelo del humedal-no granular.

Durante el proceso constructivo consta de descapotar el terreno, luego la excavación, rellenos con concreto fresco – solado pobre y las armaduras, entibados mediante el uso de camisas metálicas – derrumbes; el uso de barrenos helicoidales para los pilotes, relleno en concreto estructural.

El sendero se cimentará sobre pilotes de pequeño diámetro y el aula ambiental sobre zapatas en diferentes condiciones – relleno granular y vigas de amarre superficiales, todas las estructuras con su respectivo valor de capacidad portante. El informe allegado, permite identificar las características físicas, químicas y mecánicas del suelo y subsuelo, aspectos geológicos, geomorfológicos, climatológicos, estratigráficos y sísmicos de la zona a intervenir, así como parámetros Geo mecánicos de los distintos estratos de suelo, profundidad del nivel freático.

- **LA CAPACIDAD PORTANTE** admisible de diseño será de 75 kPa para ZAPATAS con un ancho de $B \leq 2.5$ m y de 65 kPa para $2.5 < B \leq 3.0$ m.
- **LA CAPACIDAD TOTAL DE CARGA** admisible para los pilotes individuales del AULA AMBIENTAL de diámetro 0.2 metros estarán entre 19.53 a 41.00 kN; para un diámetro de 03, estarán entre 31.06 a 63.26 kN y con diámetro de 0.4 estarán entre los 4.77 a 86.71 kN.
- **LA CAPACIDAD TOTAL DE CARGA** admisible para los pilotes individuales del SENDERO ECOLÓGICO, Subsector 1. con diámetro 0.2 metros estarán entre 18.91 a 39.69 kN; para un diámetro de 03, estarán entre 30.07 a 61.24 kN y con diámetro de 0.4 estarán entre los 42.37 a 83.93 kN.
- **LA CAPACIDAD TOTAL DE CARGA** admisible para los pilotes individuales del SENDERO ECOLÓGICO, Subsector 2. con diámetro 0.2 metros estarán entre 11.72 a 24.60 kN; para un diámetro de 03, estarán entre 18.64 a 37.96 kN y con diámetro de 0.4 estarán entre los 26.26 a 52.02 kN.
- **LA CAPACIDAD TOTAL DE CARGA** admisible para los pilotes individuales del SENDERO ECOLÓGICO, Subsector 3. con diámetro 0.2 metros estarán entre 19.14 a 40.18 kN; para un diámetro de 03, estarán entre 30.44 a 62.00 kN y con diámetro de 0.4 estarán entre los 42.90 a 84.97 kN.
- **LOS ASENTAMIENTOS** para los pilotes serán de 5 cm “cumpliendo con el criterio de asentamiento (7.5 cm) - (Delgado, 2013)”. Los asentamientos para las Zapatas serán de 2.33 cm “tabla 29”, cumpliendo con la capacidad portante de diseño son menores al máximo permitido de 7.5 cm para todos los anchos de zapatas de 1.0 metro.

El informe se menciona el mapa de microzonificación sísmica realizado para la ciudad de Bogotá decreto No. 523 (16-12-2010) "Por el cual se adopta la Microzonificación Sísmica de Bogotá D.C.", se descartó el potencial de licuación en la zona del proyecto.

6.4 COMPONENTE CARTOGRÁFICO

SECTOR I

De acuerdo con la información remitida mediante oficio con radicado SDA No. 2021ER00939 de fecha 05 de enero de 2021 por la **EMPRESA DE ACUEDUCTO Y ALCANTARILLADO DE BOGOTÁ EAAB-E.S.P.**, a continuación, en la **tabla 2** se presentan las coordenadas de los vértices de los dados de cimentación para la construcción de 348,70 metros lineales sendero elevado, 1 caseta de guardabosques, reconstrucción de 60 metros aproximadamente de andén, 4 miradores y una estación que pretenden establecer en el sector I del PEDH Córdoba.

Tabla 2. Coordenadas vértices dados estructuras sector I

| ID | CX | CY | TIPOLOGIA | ZONIFICA | Z_MANEJO | LIMITE_LEG |
|----|------------|------------|-----------|---------------|--------------------------------------|-------------------------|
| 1 | 101481.931 | 112750.22 | Sendero | Zona de ronda | Zonas de control | DENTRO DEL LIMITE LEGAL |
| 2 | 101482.035 | 112749.629 | Sendero | Zona de ronda | Zonas de control | DENTRO DEL LIMITE LEGAL |
| 3 | 101482.625 | 112749.733 | Sendero | Zona de ronda | Zonas de control | DENTRO DEL LIMITE LEGAL |
| 4 | 101482.522 | 112750.324 | Sendero | Zona de ronda | Zonas de control | DENTRO DEL LIMITE LEGAL |
| 5 | 101482.392 | 112747.256 | Sendero | Zona de ronda | Zonas de control | DENTRO DEL LIMITE LEGAL |
| 6 | 101482.496 | 112746.665 | Sendero | Zona de ronda | Zonas de control | DENTRO DEL LIMITE LEGAL |
| 7 | 101483.087 | 112746.769 | Sendero | Zona de ronda | Zonas de control | DENTRO DEL LIMITE LEGAL |
| 8 | 101482.983 | 112747.36 | Sendero | Zona de ronda | Zonas de control | DENTRO DEL LIMITE LEGAL |
| 9 | 101482.907 | 112744.354 | Sendero | Zona de ronda | Zonas de control | DENTRO DEL LIMITE LEGAL |
| 10 | 101482.895 | 112743.754 | Sendero | Zona de ronda | Zonas de control | DENTRO DEL LIMITE LEGAL |
| 11 | 101483.494 | 112743.742 | Sendero | Zona de ronda | Zonas de control | DENTRO DEL LIMITE LEGAL |
| 12 | 101483.507 | 112744.342 | Sendero | Zona de ronda | Zonas de control | DENTRO DEL LIMITE LEGAL |
| 13 | 101482.788 | 112741.356 | Sendero | Zona de ronda | Zonas para la recuperación ecológica | DENTRO DEL LIMITE LEGAL |

| | | | | | | |
|----|------------|------------|---------|---------------|--------------------------------------|-------------------------|
| 14 | 101482.776 | 112740.757 | Sendero | Zona de ronda | Zonas para la recuperación ecológica | DENTRO DEL LIMITE LEGAL |
| 15 | 101483.376 | 112740.744 | Sendero | Zona de ronda | Zonas para la recuperación ecológica | DENTRO DEL LIMITE LEGAL |
| 16 | 101483.388 | 112741.344 | Sendero | Zona de ronda | Zonas para la recuperación ecológica | DENTRO DEL LIMITE LEGAL |
| 17 | 101482.669 | 112738.359 | Sendero | Zona de ronda | Zonas para la recuperación ecológica | DENTRO DEL LIMITE LEGAL |
| 18 | 101482.657 | 112737.759 | Sendero | Zona de ronda | Zonas para la recuperación ecológica | DENTRO DEL LIMITE LEGAL |
| 19 | 101483.257 | 112737.747 | Sendero | Zona de ronda | Zonas para la recuperación ecológica | DENTRO DEL LIMITE LEGAL |
| 20 | 101483.269 | 112738.347 | Sendero | Zona de ronda | Zonas para la recuperación ecológica | DENTRO DEL LIMITE LEGAL |
| 21 | 101482.55 | 112735.361 | Sendero | Zona de ronda | Zonas para la recuperación ecológica | DENTRO DEL LIMITE LEGAL |
| 22 | 101482.538 | 112734.761 | Sendero | Zona de ronda | Zonas para la recuperación ecológica | DENTRO DEL LIMITE LEGAL |
| 23 | 101483.138 | 112734.749 | Sendero | Zona de ronda | Zonas para la recuperación ecológica | DENTRO DEL LIMITE LEGAL |
| 24 | 101483.15 | 112735.349 | Sendero | Zona de ronda | Zonas para la recuperación ecológica | DENTRO DEL LIMITE LEGAL |
| 25 | 101482.432 | 112732.363 | Sendero | Zona de ronda | Zonas para la recuperación ecológica | DENTRO DEL LIMITE LEGAL |
| 26 | 101482.419 | 112731.764 | Sendero | Zona de ronda | Zonas para la recuperación ecológica | DENTRO DEL LIMITE LEGAL |
| 27 | 101483.019 | 112731.751 | Sendero | Zona de ronda | Zonas para la recuperación ecológica | DENTRO DEL LIMITE LEGAL |
| 28 | 101483.031 | 112732.351 | Sendero | Zona de ronda | Zonas para la recuperación ecológica | DENTRO DEL LIMITE LEGAL |
| 29 | 101482.9 | 112728.754 | Sendero | Zona de ronda | Zonas para la recuperación ecológica | DENTRO DEL LIMITE LEGAL |
| 30 | 101482.913 | 112729.354 | Sendero | Zona de ronda | Zonas para la recuperación ecológica | DENTRO DEL LIMITE LEGAL |

| | | | | | | |
|----|------------|------------|---------|---------------|--------------------------------------|-------------------------|
| 31 | 101482.313 | 112729.366 | Sendero | Zona de ronda | Zonas para la recuperación ecológica | DENTRO DEL LIMITE LEGAL |
| 32 | 101482.301 | 112728.766 | Sendero | Zona de ronda | Zonas para la recuperación ecológica | DENTRO DEL LIMITE LEGAL |
| 33 | 101482.194 | 112726.368 | Sendero | Zona de ronda | Zonas para la recuperación ecológica | DENTRO DEL LIMITE LEGAL |
| 34 | 101482.182 | 112725.768 | Sendero | Zona de ronda | Zonas para la recuperación ecológica | DENTRO DEL LIMITE LEGAL |
| 35 | 101482.782 | 112725.756 | Sendero | Zona de ronda | Zonas para la recuperación ecológica | DENTRO DEL LIMITE LEGAL |
| 36 | 101482.794 | 112726.356 | Sendero | Zona de ronda | Zonas para la recuperación ecológica | DENTRO DEL LIMITE LEGAL |
| 37 | 101482.075 | 112723.371 | Sendero | Zona de ronda | Zonas para la recuperación ecológica | DENTRO DEL LIMITE LEGAL |
| 38 | 101482.063 | 112722.771 | Sendero | Zona de ronda | Zonas para la recuperación ecológica | DENTRO DEL LIMITE LEGAL |
| 39 | 101482.663 | 112722.759 | Sendero | Zona de ronda | Zonas para la recuperación ecológica | DENTRO DEL LIMITE LEGAL |
| 40 | 101482.675 | 112723.358 | Sendero | Zona de ronda | Zonas para la recuperación ecológica | DENTRO DEL LIMITE LEGAL |
| 41 | 101481.956 | 112720.373 | Sendero | Zona de ronda | Zonas para la recuperación ecológica | DENTRO DEL LIMITE LEGAL |
| 42 | 101481.944 | 112719.773 | Sendero | Zona de ronda | Zonas para la recuperación ecológica | DENTRO DEL LIMITE LEGAL |
| 43 | 101482.544 | 112719.761 | Sendero | Zona de ronda | Zonas para la recuperación ecológica | DENTRO DEL LIMITE LEGAL |
| 44 | 101482.556 | 112720.361 | Sendero | Zona de ronda | Zonas para la recuperación ecológica | DENTRO DEL LIMITE LEGAL |
| 45 | 101481.838 | 112717.375 | Sendero | Zona de ronda | Zonas de control | DENTRO DEL LIMITE LEGAL |
| 46 | 101481.825 | 112716.775 | Sendero | Zona de ronda | Zonas de control | DENTRO DEL LIMITE LEGAL |
| 47 | 101482.425 | 112716.763 | Sendero | Zona de ronda | Zonas para la recuperación ecológica | DENTRO DEL LIMITE LEGAL |

| | | | | | | |
|----|------------|------------|---------|---------------|--------------------------------------|-------------------------|
| 48 | 101482.437 | 112717.363 | Sendero | Zona de ronda | Zonas para la recuperación ecológica | DENTRO DEL LIMITE LEGAL |
| 49 | 101481.719 | 112714.378 | Sendero | Zona de ronda | Zonas de control | DENTRO DEL LIMITE LEGAL |
| 50 | 101481.707 | 112713.778 | Sendero | Zona de ronda | Zonas de control | DENTRO DEL LIMITE LEGAL |
| 51 | 101482.306 | 112713.766 | Sendero | Zona de ronda | Zonas de control | DENTRO DEL LIMITE LEGAL |
| 52 | 101482.319 | 112714.365 | Sendero | Zona de ronda | Zonas de control | DENTRO DEL LIMITE LEGAL |
| 53 | 101481.6 | 112711.38 | Sendero | Zona de ronda | Zonas de control | DENTRO DEL LIMITE LEGAL |
| 54 | 101481.588 | 112710.78 | Sendero | Zona de ronda | Zonas de control | DENTRO DEL LIMITE LEGAL |
| 55 | 101482.188 | 112710.768 | Sendero | Zona de ronda | Zonas de control | DENTRO DEL LIMITE LEGAL |
| 56 | 101482.2 | 112711.368 | Sendero | Zona de ronda | Zonas de control | DENTRO DEL LIMITE LEGAL |
| 57 | 101481.481 | 112708.382 | Sendero | Zona de ronda | Zonas de control | DENTRO DEL LIMITE LEGAL |
| 58 | 101482.081 | 112708.37 | Sendero | Zona de ronda | Zonas de control | DENTRO DEL LIMITE LEGAL |
| 59 | 101481.469 | 112707.782 | Sendero | Zona de ronda | Zonas para la recuperación ecológica | DENTRO DEL LIMITE LEGAL |
| 60 | 101482.069 | 112707.77 | Sendero | Zona de ronda | Zonas para la recuperación ecológica | DENTRO DEL LIMITE LEGAL |
| 61 | 101481.362 | 112705.385 | Sendero | Zona de ronda | Zonas de control | DENTRO DEL LIMITE LEGAL |
| 62 | 101481.35 | 112704.785 | Sendero | Zona de ronda | Zonas de control | DENTRO DEL LIMITE LEGAL |
| 63 | 101481.95 | 112704.773 | Sendero | Zona de ronda | Zonas de control | DENTRO DEL LIMITE LEGAL |
| 64 | 101481.962 | 112705.372 | Sendero | Zona de ronda | Zonas de control | DENTRO DEL LIMITE LEGAL |

| | | | | | | |
|----|------------|------------|---------|---------------|--------------------------------------|-------------------------|
| 65 | 101481.244 | 112702.387 | Sendero | Zona de ronda | Zonas de control | DENTRO DEL LIMITE LEGAL |
| 66 | 101481.231 | 112701.787 | Sendero | Zona de ronda | Zonas de control | DENTRO DEL LIMITE LEGAL |
| 67 | 101481.843 | 112702.375 | Sendero | Zona de ronda | Zonas de control | DENTRO DEL LIMITE LEGAL |
| 68 | 101481.831 | 112701.775 | Sendero | Zona de ronda | Zonas para la recuperación ecológica | DENTRO DEL LIMITE LEGAL |
| 69 | 101481.125 | 112699.389 | Sendero | Zona de ronda | Zonas de control | DENTRO DEL LIMITE LEGAL |
| 70 | 101481.113 | 112698.789 | Sendero | Zona de ronda | Zonas de control | DENTRO DEL LIMITE LEGAL |
| 71 | 101481.712 | 112698.777 | Sendero | Zona de ronda | Zonas de control | DENTRO DEL LIMITE LEGAL |
| 72 | 101481.725 | 112699.377 | Sendero | Zona de ronda | Zonas de control | DENTRO DEL LIMITE LEGAL |
| 73 | 101481.006 | 112696.392 | Sendero | Zona de ronda | Zonas para la recuperación ecológica | DENTRO DEL LIMITE LEGAL |
| 74 | 101480.994 | 112695.792 | Sendero | Zona de ronda | Zonas para la recuperación ecológica | DENTRO DEL LIMITE LEGAL |
| 75 | 101481.594 | 112695.78 | Sendero | Zona de ronda | Zonas para la recuperación ecológica | DENTRO DEL LIMITE LEGAL |
| 76 | 101481.606 | 112696.38 | Sendero | Zona de ronda | Zonas para la recuperación ecológica | DENTRO DEL LIMITE LEGAL |
| 77 | 101480.887 | 112693.394 | Sendero | Zona de ronda | Zonas para la recuperación ecológica | DENTRO DEL LIMITE LEGAL |
| 78 | 101480.875 | 112692.794 | Sendero | Zona de ronda | Zonas para la recuperación ecológica | DENTRO DEL LIMITE LEGAL |
| 79 | 101481.475 | 112692.782 | Sendero | Zona de ronda | Zonas para la recuperación ecológica | DENTRO DEL LIMITE LEGAL |
| 80 | 101481.487 | 112693.382 | Sendero | Zona de ronda | Zonas para la recuperación ecológica | DENTRO DEL LIMITE LEGAL |
| 81 | 101480.768 | 112690.396 | Sendero | Zona de ronda | Zonas de control | DENTRO DEL LIMITE LEGAL |

| | | | | | | |
|----|------------|------------|---------|---------------|--------------------------------------|-------------------------|
| 82 | 101480.756 | 112689.797 | Sendero | Zona de ronda | Zonas para la recuperación ecológica | DENTRO DEL LIMITE LEGAL |
| 83 | 101481.356 | 112689.784 | Sendero | Zona de ronda | Zonas para la recuperación ecológica | DENTRO DEL LIMITE LEGAL |
| 84 | 101481.368 | 112690.384 | Sendero | Zona de ronda | Zonas para la recuperación ecológica | DENTRO DEL LIMITE LEGAL |
| 85 | 101480.578 | 112687.411 | Sendero | Zona de ronda | Zonas para la recuperación ecológica | DENTRO DEL LIMITE LEGAL |
| 86 | 101480.55 | 112686.811 | Sendero | Zona de ronda | Zonas para la recuperación ecológica | DENTRO DEL LIMITE LEGAL |
| 87 | 101481.15 | 112686.783 | Sendero | Zona de ronda | Zonas para la recuperación ecológica | DENTRO DEL LIMITE LEGAL |
| 88 | 101481.178 | 112687.383 | Sendero | Zona de ronda | Zonas para la recuperación ecológica | DENTRO DEL LIMITE LEGAL |
| 89 | 101480.38 | 112684.417 | Sendero | Zona de ronda | Zonas de control | DENTRO DEL LIMITE LEGAL |
| 90 | 101480.352 | 112683.818 | Sendero | Zona de ronda | Zonas de control | DENTRO DEL LIMITE LEGAL |
| 91 | 101480.951 | 112683.79 | Sendero | Zona de ronda | Zonas para la recuperación ecológica | DENTRO DEL LIMITE LEGAL |
| 92 | 101480.979 | 112684.389 | Sendero | Zona de ronda | Zonas para la recuperación ecológica | DENTRO DEL LIMITE LEGAL |
| 93 | 101480.181 | 112681.424 | Sendero | Zona de ronda | Zonas de control | DENTRO DEL LIMITE LEGAL |
| 94 | 101480.153 | 112680.825 | Sendero | Zona de ronda | Zonas de control | DENTRO DEL LIMITE LEGAL |
| 95 | 101480.753 | 112680.796 | Sendero | Zona de ronda | Zonas de control | DENTRO DEL LIMITE LEGAL |
| 96 | 101480.781 | 112681.396 | Sendero | Zona de ronda | Zonas de control | DENTRO DEL LIMITE LEGAL |
| 97 | 101479.983 | 112678.43 | Sendero | Zona de ronda | Zonas para la recuperación ecológica | DENTRO DEL LIMITE LEGAL |
| 98 | 101479.955 | 112677.831 | Sendero | Zona de ronda | Zonas para la recuperación ecológica | DENTRO DEL LIMITE LEGAL |

| | | | | | | |
|-----|------------|------------|---------|---------------|--------------------------------------|-------------------------|
| 99 | 101480.554 | 112677.803 | Sendero | Zona de ronda | Zonas para la recuperación ecológica | DENTRO DEL LIMITE LEGAL |
| 100 | 101480.582 | 112678.402 | Sendero | Zona de ronda | Zonas para la recuperación ecológica | DENTRO DEL LIMITE LEGAL |
| 101 | 101479.756 | 112674.838 | Sendero | Zona de ronda | Zonas para la recuperación ecológica | DENTRO DEL LIMITE LEGAL |
| 102 | 101479.784 | 112675.437 | Sendero | Zona de ronda | Zonas de control | DENTRO DEL LIMITE LEGAL |
| 103 | 101480.356 | 112674.81 | Sendero | Zona de ronda | Zonas de control | DENTRO DEL LIMITE LEGAL |
| 104 | 101480.384 | 112675.409 | Sendero | Zona de ronda | Zonas de control | DENTRO DEL LIMITE LEGAL |
| 105 | 101479.663 | 112672.397 | Sendero | Zona de ronda | Zonas para la recuperación ecológica | DENTRO DEL LIMITE LEGAL |
| 106 | 101479.728 | 112671.8 | Sendero | Zona de ronda | Zonas para la recuperación ecológica | DENTRO DEL LIMITE LEGAL |
| 107 | 101480.325 | 112671.866 | Sendero | Zona de ronda | Zonas para la recuperación ecológica | DENTRO DEL LIMITE LEGAL |
| 108 | 101480.26 | 112672.462 | Sendero | Zona de ronda | Zonas para la recuperación ecológica | DENTRO DEL LIMITE LEGAL |
| 109 | 101479.932 | 112669.409 | Sendero | Zona de ronda | Zonas para la recuperación ecológica | DENTRO DEL LIMITE LEGAL |
| 110 | 101479.997 | 112668.812 | Sendero | Zona de ronda | Zonas para la recuperación ecológica | DENTRO DEL LIMITE LEGAL |
| 111 | 101480.593 | 112668.878 | Sendero | Zona de ronda | Zonas para la recuperación ecológica | DENTRO DEL LIMITE LEGAL |
| 112 | 101480.528 | 112669.474 | Sendero | Zona de ronda | Zonas para la recuperación ecológica | DENTRO DEL LIMITE LEGAL |
| 113 | 101480.2 | 112666.421 | Sendero | Zona de ronda | Zonas para la recuperación ecológica | DENTRO DEL LIMITE LEGAL |
| 114 | 101480.265 | 112665.824 | Sendero | Zona de ronda | Zonas para la recuperación ecológica | DENTRO DEL LIMITE LEGAL |
| 115 | 101480.862 | 112665.89 | Sendero | Zona de ronda | Zonas para la recuperación ecológica | DENTRO DEL LIMITE LEGAL |

| | | | | | | |
|-----|------------|------------|---------|---------------|--------------------------------------|-------------------------|
| 116 | 101480.796 | 112666.486 | Sendero | Zona de ronda | Zonas para la recuperación ecológica | DENTRO DEL LIMITE LEGAL |
| 117 | 101480.468 | 112663.433 | Sendero | Zona de ronda | Zonas para la recuperación ecológica | DENTRO DEL LIMITE LEGAL |
| 118 | 101480.533 | 112662.837 | Sendero | Zona de ronda | Zonas para la recuperación ecológica | DENTRO DEL LIMITE LEGAL |
| 119 | 101481.13 | 112662.902 | Sendero | Zona de ronda | Zonas para la recuperación ecológica | DENTRO DEL LIMITE LEGAL |
| 120 | 101481.065 | 112663.498 | Sendero | Zona de ronda | Zonas para la recuperación ecológica | DENTRO DEL LIMITE LEGAL |
| 121 | 101480.737 | 112660.445 | Sendero | Zona de ronda | Zonas para la recuperación ecológica | DENTRO DEL LIMITE LEGAL |
| 122 | 101480.802 | 112659.849 | Sendero | Zona de ronda | Zonas para la recuperación ecológica | DENTRO DEL LIMITE LEGAL |
| 123 | 101481.398 | 112659.914 | Sendero | Zona de ronda | Zonas para la recuperación ecológica | DENTRO DEL LIMITE LEGAL |
| 124 | 101481.333 | 112660.51 | Sendero | Zona de ronda | Zonas para la recuperación ecológica | DENTRO DEL LIMITE LEGAL |
| 125 | 101481.685 | 112657.551 | Sendero | Zona de ronda | Zonas para la recuperación ecológica | DENTRO DEL LIMITE LEGAL |
| 126 | 101482.174 | 112657.204 | Sendero | Zona de ronda | Zonas para la recuperación ecológica | DENTRO DEL LIMITE LEGAL |
| 127 | 101482.521 | 112657.693 | Sendero | Zona de ronda | Zonas para la recuperación ecológica | DENTRO DEL LIMITE LEGAL |
| 128 | 101482.032 | 112658.041 | Sendero | Zona de ronda | Zonas para la recuperación ecológica | DENTRO DEL LIMITE LEGAL |
| 129 | 101484.096 | 112655.767 | Sendero | Zona de ronda | Zonas para la recuperación ecológica | DENTRO DEL LIMITE LEGAL |
| 130 | 101484.585 | 112655.419 | Sendero | Zona de ronda | Zonas para la recuperación ecológica | DENTRO DEL LIMITE LEGAL |
| 131 | 101484.933 | 112655.908 | Sendero | Zona de ronda | Zonas para la recuperación ecológica | DENTRO DEL LIMITE LEGAL |
| 132 | 101484.444 | 112656.256 | Sendero | Zona de ronda | Zonas para la recuperación ecológica | DENTRO DEL LIMITE LEGAL |

| | | | | | | |
|-----|------------|------------|---------|---------------|--------------------------------------|-------------------------|
| 133 | 101486.508 | 112653.982 | Sendero | Zona de ronda | Zonas para la recuperación ecológica | DENTRO DEL LIMITE LEGAL |
| 134 | 101486.997 | 112653.634 | Sendero | Zona de ronda | Zonas para la recuperación ecológica | DENTRO DEL LIMITE LEGAL |
| 135 | 101487.344 | 112654.124 | Sendero | Zona de ronda | Zonas para la recuperación ecológica | DENTRO DEL LIMITE LEGAL |
| 136 | 101486.855 | 112654.471 | Sendero | Zona de ronda | Zonas para la recuperación ecológica | DENTRO DEL LIMITE LEGAL |
| 137 | 101498.283 | 112644.947 | Sendero | Zona de ronda | Zonas de control | DENTRO DEL LIMITE LEGAL |
| 138 | 101498.617 | 112644.448 | Sendero | Zona de ronda | Zonas de control | DENTRO DEL LIMITE LEGAL |
| 139 | 101499.116 | 112644.782 | Sendero | Zona de ronda | Zonas de control | DENTRO DEL LIMITE LEGAL |
| 140 | 101498.782 | 112645.28 | Sendero | Zona de ronda | Zonas de control | DENTRO DEL LIMITE LEGAL |
| 141 | 101499.903 | 112642.421 | Sendero | Zona de ronda | Zonas para la recuperación ecológica | DENTRO DEL LIMITE LEGAL |
| 142 | 101500.236 | 112641.923 | Sendero | Zona de ronda | Zonas para la recuperación ecológica | DENTRO DEL LIMITE LEGAL |
| 143 | 101500.735 | 112642.256 | Sendero | Zona de ronda | Zonas para la recuperación ecológica | DENTRO DEL LIMITE LEGAL |
| 144 | 101500.401 | 112642.755 | Sendero | Zona de ronda | Zonas para la recuperación ecológica | DENTRO DEL LIMITE LEGAL |
| 145 | 101501.522 | 112639.896 | Sendero | Zona de ronda | Zonas para la recuperación ecológica | DENTRO DEL LIMITE LEGAL |
| 146 | 101501.855 | 112639.397 | Sendero | Zona de ronda | Zonas para la recuperación ecológica | DENTRO DEL LIMITE LEGAL |
| 147 | 101502.354 | 112639.731 | Sendero | Zona de ronda | Zonas para la recuperación ecológica | DENTRO DEL LIMITE LEGAL |
| 148 | 101502.021 | 112640.229 | Sendero | Zona de ronda | Zonas para la recuperación ecológica | DENTRO DEL LIMITE LEGAL |
| 149 | 101503.141 | 112637.37 | Sendero | Zona de ronda | Zonas para la recuperación ecológica | DENTRO DEL LIMITE LEGAL |

| | | | | | | |
|-----|------------|------------|---------|---------------|--------------------------------------|-------------------------|
| 150 | 101503.475 | 112636.872 | Sendero | Zona de ronda | Zonas para la recuperación ecológica | DENTRO DEL LIMITE LEGAL |
| 151 | 101503.973 | 112637.205 | Sendero | Zona de ronda | Zonas para la recuperación ecológica | DENTRO DEL LIMITE LEGAL |
| 152 | 101503.64 | 112637.704 | Sendero | Zona de ronda | Zonas para la recuperación ecológica | DENTRO DEL LIMITE LEGAL |
| 153 | 101504.76 | 112634.845 | Sendero | Zona de ronda | Zonas para la recuperación ecológica | DENTRO DEL LIMITE LEGAL |
| 154 | 101505.094 | 112634.346 | Sendero | Zona de ronda | Zonas para la recuperación ecológica | DENTRO DEL LIMITE LEGAL |
| 155 | 101505.592 | 112634.68 | Sendero | Zona de ronda | Zonas para la recuperación ecológica | DENTRO DEL LIMITE LEGAL |
| 156 | 101505.259 | 112635.178 | Sendero | Zona de ronda | Zonas para la recuperación ecológica | DENTRO DEL LIMITE LEGAL |
| 157 | 101505.865 | 112632.383 | Sendero | Zona de ronda | Zonas para la recuperación ecológica | DENTRO DEL LIMITE LEGAL |
| 158 | 101505.838 | 112631.783 | Sendero | Zona de ronda | Zonas para la recuperación ecológica | DENTRO DEL LIMITE LEGAL |
| 159 | 101506.437 | 112631.757 | Sendero | Zona de ronda | Zonas para la recuperación ecológica | DENTRO DEL LIMITE LEGAL |
| 160 | 101506.464 | 112632.356 | Sendero | Zona de ronda | Zonas para la recuperación ecológica | DENTRO DEL LIMITE LEGAL |
| 161 | 101505.674 | 112629.389 | Sendero | Zona de ronda | Zonas para la recuperación ecológica | DENTRO DEL LIMITE LEGAL |
| 162 | 101505.648 | 112628.789 | Sendero | Zona de ronda | Zonas para la recuperación ecológica | DENTRO DEL LIMITE LEGAL |
| 163 | 101506.247 | 112628.763 | Sendero | Zona de ronda | Zonas para la recuperación ecológica | DENTRO DEL LIMITE LEGAL |
| 164 | 101506.273 | 112629.362 | Sendero | Zona de ronda | Zonas para la recuperación ecológica | DENTRO DEL LIMITE LEGAL |
| 165 | 101505.457 | 112625.796 | Sendero | Zona de ronda | Zonas para la recuperación ecológica | DENTRO DEL LIMITE LEGAL |
| 166 | 101506.057 | 112625.769 | Sendero | Zona de ronda | Zonas para la recuperación ecológica | DENTRO DEL LIMITE LEGAL |

| | | | | | | |
|-----|------------|------------|-----------|---------------|--------------------------------------|-------------------------|
| 167 | 101505.484 | 112626.395 | Sendero | Zona de ronda | Zonas para la recuperación ecológica | DENTRO DEL LIMITE LEGAL |
| 168 | 101506.083 | 112626.368 | Sendero | Zona de ronda | Zonas para la recuperación ecológica | DENTRO DEL LIMITE LEGAL |
| 169 | 101505.293 | 112623.401 | Sendero | Zona de ronda | Zonas para la recuperación ecológica | DENTRO DEL LIMITE LEGAL |
| 170 | 101505.267 | 112622.802 | Sendero | Zona de ronda | Zonas para la recuperación ecológica | DENTRO DEL LIMITE LEGAL |
| 171 | 101505.866 | 112622.775 | Sendero | Zona de ronda | Zonas para la recuperación ecológica | DENTRO DEL LIMITE LEGAL |
| 172 | 101505.893 | 112623.374 | Sendero | Zona de ronda | Zonas para la recuperación ecológica | DENTRO DEL LIMITE LEGAL |
| 173 | 101505.103 | 112620.407 | Sendero | Zona de ronda | Zonas para la recuperación ecológica | DENTRO DEL LIMITE LEGAL |
| 174 | 101505.076 | 112619.808 | Sendero | Zona de ronda | Zonas para la recuperación ecológica | DENTRO DEL LIMITE LEGAL |
| 175 | 101505.676 | 112619.781 | Sendero | Zona de ronda | Zonas para la recuperación ecológica | DENTRO DEL LIMITE LEGAL |
| 176 | 101505.702 | 112620.381 | Sendero | Zona de ronda | Zonas para la recuperación ecológica | DENTRO DEL LIMITE LEGAL |
| 177 | 101498.638 | 112621.464 | Mirador 4 | Zona de ronda | Zonas para la recuperación ecológica | DENTRO DEL LIMITE LEGAL |
| 178 | 101499.218 | 112621.311 | Mirador 4 | Zona de ronda | Zonas para la recuperación ecológica | DENTRO DEL LIMITE LEGAL |
| 179 | 101499.371 | 112621.891 | Mirador 4 | Zona de ronda | Zonas para la recuperación ecológica | DENTRO DEL LIMITE LEGAL |
| 180 | 101498.791 | 112622.044 | Mirador 4 | Zona de ronda | Zonas para la recuperación ecológica | DENTRO DEL LIMITE LEGAL |
| 181 | 101500.816 | 112620.505 | Mirador 4 | Zona de ronda | Zonas para la recuperación ecológica | DENTRO DEL LIMITE LEGAL |
| 182 | 101500.969 | 112621.085 | Mirador 4 | Zona de ronda | Zonas para la recuperación ecológica | DENTRO DEL LIMITE LEGAL |
| 183 | 101500.236 | 112620.658 | Mirador 4 | Zona de ronda | Zonas para la recuperación ecológica | DENTRO DEL LIMITE LEGAL |

| | | | | | | |
|-----|------------|------------|-----------|---------------|--------------------------------------|-------------------------|
| 184 | 101500.389 | 112621.239 | Mirador 4 | Zona de ronda | Zonas para la recuperación ecológica | DENTRO DEL LIMITE LEGAL |
| 185 | 101497.733 | 112618.043 | Mirador 4 | Zona de ronda | Zonas para la recuperación ecológica | DENTRO DEL LIMITE LEGAL |
| 186 | 101498.313 | 112617.889 | Mirador 4 | Zona de ronda | Zonas para la recuperación ecológica | DENTRO DEL LIMITE LEGAL |
| 187 | 101498.466 | 112618.469 | Mirador 4 | Zona de ronda | Zonas para la recuperación ecológica | DENTRO DEL LIMITE LEGAL |
| 188 | 101497.886 | 112618.623 | Mirador 4 | Zona de ronda | Zonas para la recuperación ecológica | DENTRO DEL LIMITE LEGAL |
| 189 | 101499.514 | 112617.947 | Mirador 4 | Zona de ronda | Zonas para la recuperación ecológica | DENTRO DEL LIMITE LEGAL |
| 190 | 101500.094 | 112617.794 | Mirador 4 | Zona de ronda | Zonas para la recuperación ecológica | DENTRO DEL LIMITE LEGAL |
| 191 | 101500.247 | 112618.374 | Mirador 4 | Zona de ronda | Zonas para la recuperación ecológica | DENTRO DEL LIMITE LEGAL |
| 192 | 101499.667 | 112618.527 | Mirador 4 | Zona de ronda | Zonas para la recuperación ecológica | DENTRO DEL LIMITE LEGAL |
| 193 | 101505.055 | 112618.537 | Sendero | Zona de ronda | Zonas para la recuperación ecológica | DENTRO DEL LIMITE LEGAL |
| 194 | 101504.899 | 112617.958 | Sendero | Zona de ronda | Zonas para la recuperación ecológica | DENTRO DEL LIMITE LEGAL |
| 195 | 101505.478 | 112617.801 | Sendero | Zona de ronda | Zonas para la recuperación ecológica | DENTRO DEL LIMITE LEGAL |
| 196 | 101505.635 | 112618.381 | Sendero | Zona de ronda | Zonas para la recuperación ecológica | DENTRO DEL LIMITE LEGAL |
| 197 | 101502.002 | 112618.732 | Mirador 4 | Zona de ronda | Zonas para la recuperación ecológica | DENTRO DEL LIMITE LEGAL |
| 198 | 101502.736 | 112619.159 | Mirador 4 | Zona de ronda | Zonas para la recuperación ecológica | DENTRO DEL LIMITE LEGAL |
| 199 | 101502.156 | 112619.313 | Mirador 4 | Zona de ronda | Zonas para la recuperación ecológica | DENTRO DEL LIMITE LEGAL |
| 200 | 101502.583 | 112618.579 | Mirador 4 | Zona de ronda | Zonas para la recuperación ecológica | DENTRO DEL LIMITE LEGAL |

| | | | | | | |
|-----|------------|------------|---------|---------------|--------------------------------------|-------------------------|
| 201 | 101478.221 | 112550.606 | Sendero | Zona de ronda | Zonas para la recuperación ecológica | DENTRO DEL LIMITE LEGAL |
| 202 | 101478.78 | 112550.386 | Sendero | Zona de ronda | Zonas para la recuperación ecológica | DENTRO DEL LIMITE LEGAL |
| 203 | 101479 | 112550.944 | Sendero | Zona de ronda | Zonas para la recuperación ecológica | DENTRO DEL LIMITE LEGAL |
| 204 | 101478.441 | 112551.164 | Sendero | Zona de ronda | Zonas para la recuperación ecológica | DENTRO DEL LIMITE LEGAL |
| 205 | 101479.549 | 112553.962 | Sendero | Zona de ronda | Zonas para la recuperación ecológica | DENTRO DEL LIMITE LEGAL |
| 206 | 101479.312 | 112553.411 | Sendero | Zona de ronda | Zonas para la recuperación ecológica | DENTRO DEL LIMITE LEGAL |
| 207 | 101479.863 | 112553.173 | Sendero | Zona de ronda | Zonas para la recuperación ecológica | DENTRO DEL LIMITE LEGAL |
| 208 | 101480.101 | 112553.725 | Sendero | Zona de ronda | Zonas para la recuperación ecológica | DENTRO DEL LIMITE LEGAL |
| 209 | 101480.645 | 112556.754 | Sendero | Zona de ronda | Zonas para la recuperación ecológica | DENTRO DEL LIMITE LEGAL |
| 210 | 101480.408 | 112556.203 | Sendero | Zona de ronda | Zonas para la recuperación ecológica | DENTRO DEL LIMITE LEGAL |
| 211 | 101480.959 | 112555.966 | Sendero | Zona de ronda | Zonas para la recuperación ecológica | DENTRO DEL LIMITE LEGAL |
| 212 | 101481.197 | 112556.517 | Sendero | Zona de ronda | Zonas para la recuperación ecológica | DENTRO DEL LIMITE LEGAL |
| 213 | 101482.162 | 112559.391 | Sendero | Zona de ronda | Zonas para la recuperación ecológica | DENTRO DEL LIMITE LEGAL |
| 214 | 101481.853 | 112558.878 | Sendero | Zona de ronda | Zonas para la recuperación ecológica | DENTRO DEL LIMITE LEGAL |
| 215 | 101482.366 | 112558.568 | Sendero | Zona de ronda | Zonas para la recuperación ecológica | DENTRO DEL LIMITE LEGAL |
| 216 | 101482.676 | 112559.081 | Sendero | Zona de ronda | Zonas para la recuperación ecológica | DENTRO DEL LIMITE LEGAL |
| 217 | 101483.628 | 112562.009 | Sendero | Zona de ronda | Zonas para la recuperación ecológica | DENTRO DEL LIMITE LEGAL |

| | | | | | | |
|-----|------------|------------|---------|---------------|--------------------------------------|-------------------------|
| 218 | 101483.318 | 112561.495 | Sendero | Zona de ronda | Zonas para la recuperación ecológica | DENTRO DEL LIMITE LEGAL |
| 219 | 101483.832 | 112561.186 | Sendero | Zona de ronda | Zonas para la recuperación ecológica | DENTRO DEL LIMITE LEGAL |
| 220 | 101484.142 | 112561.699 | Sendero | Zona de ronda | Zonas para la recuperación ecológica | DENTRO DEL LIMITE LEGAL |
| 221 | 101485.093 | 112564.627 | Sendero | Zona de ronda | Zonas para la recuperación ecológica | DENTRO DEL LIMITE LEGAL |
| 222 | 101484.783 | 112564.113 | Sendero | Zona de ronda | Zonas para la recuperación ecológica | DENTRO DEL LIMITE LEGAL |
| 223 | 101485.297 | 112563.803 | Sendero | Zona de ronda | Zonas para la recuperación ecológica | DENTRO DEL LIMITE LEGAL |
| 224 | 101485.607 | 112564.317 | Sendero | Zona de ronda | Zonas para la recuperación ecológica | DENTRO DEL LIMITE LEGAL |
| 225 | 101486.558 | 112567.245 | Sendero | Zona de ronda | Zonas para la recuperación ecológica | DENTRO DEL LIMITE LEGAL |
| 226 | 101486.248 | 112566.731 | Sendero | Zona de ronda | Zonas para la recuperación ecológica | DENTRO DEL LIMITE LEGAL |
| 227 | 101486.762 | 112566.421 | Sendero | Zona de ronda | Zonas para la recuperación ecológica | DENTRO DEL LIMITE LEGAL |
| 228 | 101487.072 | 112566.935 | Sendero | Zona de ronda | Zonas para la recuperación ecológica | DENTRO DEL LIMITE LEGAL |
| 229 | 101487.714 | 112569.349 | Sendero | Zona de ronda | Zonas de control | DENTRO DEL LIMITE LEGAL |
| 230 | 101488.227 | 112569.039 | Sendero | Zona de ronda | Zonas de control | DENTRO DEL LIMITE LEGAL |
| 231 | 101488.537 | 112569.553 | Sendero | Zona de ronda | Zonas de control | DENTRO DEL LIMITE LEGAL |
| 232 | 101488.024 | 112569.863 | Sendero | Zona de ronda | Zonas para la recuperación ecológica | DENTRO DEL LIMITE LEGAL |
| 233 | 101489.489 | 112572.48 | Sendero | Zona de ronda | Zonas de control | DENTRO DEL LIMITE LEGAL |
| 234 | 101489.693 | 112571.657 | Sendero | Zona de ronda | Zonas de control | DENTRO DEL LIMITE LEGAL |

| | | | | | | |
|-----|------------|------------|---------|---------------|--------------------------------------|-------------------------|
| 235 | 101490.003 | 112572.171 | Sendero | Zona de ronda | Zonas de control | DENTRO DEL LIMITE LEGAL |
| 236 | 101489.179 | 112571.967 | Sendero | Zona de ronda | Zonas para la recuperación ecológica | DENTRO DEL LIMITE LEGAL |
| 237 | 101490.954 | 112575.098 | Sendero | Zona de ronda | Zonas para la recuperación ecológica | DENTRO DEL LIMITE LEGAL |
| 238 | 101490.644 | 112574.585 | Sendero | Zona de ronda | Zonas para la recuperación ecológica | DENTRO DEL LIMITE LEGAL |
| 239 | 101491.158 | 112574.275 | Sendero | Zona de ronda | Zonas para la recuperación ecológica | DENTRO DEL LIMITE LEGAL |
| 240 | 101491.468 | 112574.788 | Sendero | Zona de ronda | Zonas para la recuperación ecológica | DENTRO DEL LIMITE LEGAL |
| 241 | 101491.698 | 112577.945 | Sendero | Zona de ronda | Zonas de control | DENTRO DEL LIMITE LEGAL |
| 242 | 101491.514 | 112577.374 | Sendero | Zona de ronda | Zonas de control | DENTRO DEL LIMITE LEGAL |
| 243 | 101492.085 | 112577.189 | Sendero | Zona de ronda | Zonas de control | DENTRO DEL LIMITE LEGAL |
| 244 | 101492.269 | 112577.76 | Sendero | Zona de ronda | Zonas de control | DENTRO DEL LIMITE LEGAL |
| 245 | 101492.528 | 112580.828 | Sendero | Zona de ronda | Zonas para la recuperación ecológica | DENTRO DEL LIMITE LEGAL |
| 246 | 101492.343 | 112580.257 | Sendero | Zona de ronda | Zonas para la recuperación ecológica | DENTRO DEL LIMITE LEGAL |
| 247 | 101492.914 | 112580.072 | Sendero | Zona de ronda | Zonas para la recuperación ecológica | DENTRO DEL LIMITE LEGAL |
| 248 | 101493.099 | 112580.643 | Sendero | Zona de ronda | Zonas para la recuperación ecológica | DENTRO DEL LIMITE LEGAL |
| 249 | 101494.011 | 112583.511 | Sendero | Zona de ronda | Zonas para la recuperación ecológica | DENTRO DEL LIMITE LEGAL |
| 250 | 101493.713 | 112582.991 | Sendero | Zona de ronda | Zonas para la recuperación ecológica | DENTRO DEL LIMITE LEGAL |
| 251 | 101494.233 | 112582.692 | Sendero | Zona de ronda | Zonas para la recuperación ecológica | DENTRO DEL LIMITE LEGAL |

| | | | | | | |
|-----|------------|------------|---------|---------------|--------------------------------------|-------------------------|
| 252 | 101494.532 | 112583.213 | Sendero | Zona de ronda | Zonas para la recuperación ecológica | DENTRO DEL LIMITE LEGAL |
| 253 | 101495.419 | 112586.161 | Sendero | Zona de ronda | Zonas para la recuperación ecológica | DENTRO DEL LIMITE LEGAL |
| 254 | 101495.12 | 112585.64 | Sendero | Zona de ronda | Zonas para la recuperación ecológica | DENTRO DEL LIMITE LEGAL |
| 255 | 101495.641 | 112585.342 | Sendero | Zona de ronda | Zonas para la recuperación ecológica | DENTRO DEL LIMITE LEGAL |
| 256 | 101495.939 | 112585.862 | Sendero | Zona de ronda | Zonas para la recuperación ecológica | DENTRO DEL LIMITE LEGAL |
| 257 | 101496.827 | 112588.81 | Sendero | Zona de ronda | Zonas para la recuperación ecológica | DENTRO DEL LIMITE LEGAL |
| 258 | 101496.528 | 112588.289 | Sendero | Zona de ronda | Zonas para la recuperación ecológica | DENTRO DEL LIMITE LEGAL |
| 259 | 101497.049 | 112587.991 | Sendero | Zona de ronda | Zonas para la recuperación ecológica | DENTRO DEL LIMITE LEGAL |
| 260 | 101497.347 | 112588.511 | Sendero | Zona de ronda | Zonas para la recuperación ecológica | DENTRO DEL LIMITE LEGAL |
| 261 | 101498.234 | 112591.459 | Sendero | Zona de ronda | Zonas para la recuperación ecológica | DENTRO DEL LIMITE LEGAL |
| 262 | 101497.936 | 112590.939 | Sendero | Zona de ronda | Zonas para la recuperación ecológica | DENTRO DEL LIMITE LEGAL |
| 263 | 101498.456 | 112590.64 | Sendero | Zona de ronda | Zonas para la recuperación ecológica | DENTRO DEL LIMITE LEGAL |
| 264 | 101498.755 | 112591.161 | Sendero | Zona de ronda | Zonas para la recuperación ecológica | DENTRO DEL LIMITE LEGAL |
| 265 | 101499.642 | 112594.108 | Sendero | Zona de ronda | Zonas para la recuperación ecológica | DENTRO DEL LIMITE LEGAL |
| 266 | 101499.343 | 112593.588 | Sendero | Zona de ronda | Zonas para la recuperación ecológica | DENTRO DEL LIMITE LEGAL |
| 267 | 101499.864 | 112593.289 | Sendero | Zona de ronda | Zonas para la recuperación ecológica | DENTRO DEL LIMITE LEGAL |
| 268 | 101500.162 | 112593.81 | Sendero | Zona de ronda | Zonas para la recuperación ecológica | DENTRO DEL LIMITE LEGAL |

| | | | | | | |
|-----|------------|------------|---------|---------------|--------------------------------------|-------------------------|
| 269 | 101501.05 | 112596.758 | Sendero | Zona de ronda | Zonas para la recuperación ecológica | DENTRO DEL LIMITE LEGAL |
| 270 | 101500.751 | 112596.237 | Sendero | Zona de ronda | Zonas para la recuperación ecológica | DENTRO DEL LIMITE LEGAL |
| 271 | 101501.271 | 112595.939 | Sendero | Zona de ronda | Zonas para la recuperación ecológica | DENTRO DEL LIMITE LEGAL |
| 272 | 101501.57 | 112596.459 | Sendero | Zona de ronda | Zonas para la recuperación ecológica | DENTRO DEL LIMITE LEGAL |
| 273 | 101502.457 | 112599.407 | Sendero | Zona de ronda | Zonas para la recuperación ecológica | DENTRO DEL LIMITE LEGAL |
| 274 | 101502.159 | 112598.886 | Sendero | Zona de ronda | Zonas para la recuperación ecológica | DENTRO DEL LIMITE LEGAL |
| 275 | 101502.679 | 112598.588 | Sendero | Zona de ronda | Zonas para la recuperación ecológica | DENTRO DEL LIMITE LEGAL |
| 276 | 101502.978 | 112599.108 | Sendero | Zona de ronda | Zonas para la recuperación ecológica | DENTRO DEL LIMITE LEGAL |
| 277 | 101503.341 | 112602.21 | Sendero | Zona de ronda | Zonas de control | DENTRO DEL LIMITE LEGAL |
| 278 | 101502.749 | 112602.312 | Sendero | Zona de ronda | Zonas para la recuperación ecológica | DENTRO DEL LIMITE LEGAL |
| 279 | 101502.647 | 112601.721 | Sendero | Zona de ronda | Zonas para la recuperación ecológica | DENTRO DEL LIMITE LEGAL |
| 280 | 101503.238 | 112601.619 | Sendero | Zona de ronda | Zonas para la recuperación ecológica | DENTRO DEL LIMITE LEGAL |
| 281 | 101503.655 | 112604.589 | Sendero | Zona de ronda | Zonas de control | DENTRO DEL LIMITE LEGAL |
| 282 | 101503.166 | 112605.283 | Sendero | Zona de ronda | Zonas para la recuperación ecológica | DENTRO DEL LIMITE LEGAL |
| 283 | 101503.064 | 112604.692 | Sendero | Zona de ronda | Zonas para la recuperación ecológica | DENTRO DEL LIMITE LEGAL |
| 284 | 101503.757 | 112605.181 | Sendero | Zona de ronda | Zonas para la recuperación ecológica | DENTRO DEL LIMITE LEGAL |
| 285 | 101503.583 | 112608.254 | Sendero | Zona de ronda | Zonas para la recuperación ecológica | DENTRO DEL LIMITE LEGAL |

| | | | | | | |
|-----|------------|------------|---------|---------------|--------------------------------------|-------------------------|
| 286 | 101503.48 | 112607.663 | Sendero | Zona de ronda | Zonas para la recuperación ecológica | DENTRO DEL LIMITE LEGAL |
| 287 | 101504.072 | 112607.56 | Sendero | Zona de ronda | Zonas para la recuperación ecológica | DENTRO DEL LIMITE LEGAL |
| 288 | 101504.174 | 112608.152 | Sendero | Zona de ronda | Zonas para la recuperación ecológica | DENTRO DEL LIMITE LEGAL |
| 289 | 101504 | 112611.225 | Sendero | Zona de ronda | Zonas para la recuperación ecológica | DENTRO DEL LIMITE LEGAL |
| 290 | 101503.897 | 112610.634 | Sendero | Zona de ronda | Zonas para la recuperación ecológica | DENTRO DEL LIMITE LEGAL |
| 291 | 101504.488 | 112610.531 | Sendero | Zona de ronda | Zonas para la recuperación ecológica | DENTRO DEL LIMITE LEGAL |
| 292 | 101504.591 | 112611.122 | Sendero | Zona de ronda | Zonas para la recuperación ecológica | DENTRO DEL LIMITE LEGAL |
| 293 | 101504.416 | 112614.196 | Sendero | Zona de ronda | Zonas para la recuperación ecológica | DENTRO DEL LIMITE LEGAL |
| 294 | 101504.314 | 112613.605 | Sendero | Zona de ronda | Zonas para la recuperación ecológica | DENTRO DEL LIMITE LEGAL |
| 295 | 101504.905 | 112613.502 | Sendero | Zona de ronda | Zonas para la recuperación ecológica | DENTRO DEL LIMITE LEGAL |
| 296 | 101505.008 | 112614.093 | Sendero | Zona de ronda | Zonas para la recuperación ecológica | DENTRO DEL LIMITE LEGAL |
| 297 | 101504.833 | 112617.167 | Sendero | Zona de ronda | Zonas para la recuperación ecológica | DENTRO DEL LIMITE LEGAL |
| 298 | 101504.731 | 112616.576 | Sendero | Zona de ronda | Zonas para la recuperación ecológica | DENTRO DEL LIMITE LEGAL |
| 299 | 101505.322 | 112616.473 | Sendero | Zona de ronda | Zonas para la recuperación ecológica | DENTRO DEL LIMITE LEGAL |
| 300 | 101505.424 | 112617.064 | Sendero | Zona de ronda | Zonas para la recuperación ecológica | DENTRO DEL LIMITE LEGAL |
| 301 | 101480.178 | 112753.843 | Sendero | Zona de ronda | Zonas de control | DENTRO DEL LIMITE LEGAL |
| 302 | 101480.282 | 112753.252 | Sendero | Zona de ronda | Zonas de control | DENTRO DEL LIMITE LEGAL |

| | | | | | | |
|-----|------------|------------|---------|---------------|------------------|-------------------------|
| 303 | 101480.873 | 112753.356 | Sendero | Zona de ronda | Zonas de control | DENTRO DEL LIMITE LEGAL |
| 304 | 101480.769 | 112753.947 | Sendero | Zona de ronda | Zonas de control | DENTRO DEL LIMITE LEGAL |
| 305 | 101478.77 | 112755.589 | Sendero | Zona de ronda | Zonas de control | DENTRO DEL LIMITE LEGAL |
| 306 | 101478.873 | 112754.998 | Sendero | Zona de ronda | Zonas de control | DENTRO DEL LIMITE LEGAL |
| 307 | 101479.464 | 112755.102 | Sendero | Zona de ronda | Zonas de control | DENTRO DEL LIMITE LEGAL |
| 308 | 101479.361 | 112755.693 | Sendero | Zona de ronda | Zonas de control | DENTRO DEL LIMITE LEGAL |
| 309 | 101479.508 | 112757.662 | Sendero | Zona de ronda | Zonas de control | DENTRO DEL LIMITE LEGAL |
| 310 | 101479.612 | 112757.071 | Sendero | Zona de ronda | Zonas de control | DENTRO DEL LIMITE LEGAL |
| 311 | 101480.202 | 112757.175 | Sendero | Zona de ronda | Zonas de control | DENTRO DEL LIMITE LEGAL |
| 312 | 101480.099 | 112757.766 | Sendero | Zona de ronda | Zonas de control | DENTRO DEL LIMITE LEGAL |
| 313 | 101481.854 | 112758.071 | Sendero | Zona de ronda | Zonas de control | DENTRO DEL LIMITE LEGAL |
| 314 | 101481.958 | 112757.48 | Sendero | Zona de ronda | Zonas de control | DENTRO DEL LIMITE LEGAL |
| 315 | 101482.549 | 112757.584 | Sendero | Zona de ronda | Zonas de control | DENTRO DEL LIMITE LEGAL |
| 316 | 101482.445 | 112758.175 | Sendero | Zona de ronda | Zonas de control | DENTRO DEL LIMITE LEGAL |
| 317 | 101483.251 | 112756.331 | Sendero | Zona de ronda | Zonas de control | DENTRO DEL LIMITE LEGAL |
| 318 | 101483.355 | 112755.74 | Sendero | Zona de ronda | Zonas de control | DENTRO DEL LIMITE LEGAL |
| 319 | 101483.946 | 112755.843 | Sendero | Zona de ronda | Zonas de control | DENTRO DEL LIMITE LEGAL |

| | | | | | | |
|-----|------------|------------|-----------|---------------|--------------------------------------|-------------------------|
| 320 | 101483.842 | 112756.434 | Sendero | Zona de ronda | Zonas de control | DENTRO DEL LIMITE LEGAL |
| 321 | 101482.491 | 112754.254 | Sendero | Zona de ronda | Zonas de control | DENTRO DEL LIMITE LEGAL |
| 322 | 101482.595 | 112753.663 | Sendero | Zona de ronda | Zonas de control | DENTRO DEL LIMITE LEGAL |
| 323 | 101483.186 | 112753.767 | Sendero | Zona de ronda | Zonas de control | DENTRO DEL LIMITE LEGAL |
| 324 | 101483.082 | 112754.358 | Sendero | Zona de ronda | Zonas de control | DENTRO DEL LIMITE LEGAL |
| 325 | 101357.513 | 112796.492 | Mirador 1 | Zona de ronda | Zonas de control | FUERA DEL LIMITE LEGAL |
| 326 | 101358.026 | 112798.321 | Mirador 1 | Zona de ronda | Zonas de control | FUERA DEL LIMITE LEGAL |
| 327 | 101357.737 | 112798.402 | Mirador 1 | Zona de ronda | Zonas de control | FUERA DEL LIMITE LEGAL |
| 328 | 101357.224 | 112796.573 | Mirador 1 | Zona de ronda | Zonas de control | FUERA DEL LIMITE LEGAL |
| 329 | 101404.549 | 112657.471 | Mirador 2 | Zona de ronda | Zonas para la recuperación ecológica | DENTRO DEL LIMITE LEGAL |
| 330 | 101405.149 | 112657.488 | Mirador 2 | Zona de ronda | Zonas para la recuperación ecológica | DENTRO DEL LIMITE LEGAL |
| 331 | 101405.132 | 112658.087 | Mirador 2 | Zona de ronda | Zonas para la recuperación ecológica | DENTRO DEL LIMITE LEGAL |
| 332 | 101404.532 | 112658.07 | Mirador 2 | Zona de ronda | Zonas para la recuperación ecológica | DENTRO DEL LIMITE LEGAL |
| 333 | 101360.739 | 112796.886 | Mirador 1 | Zona de ronda | Zonas para la recuperación ecológica | DENTRO DEL LIMITE LEGAL |
| 334 | 101360.161 | 112797.047 | Mirador 1 | Zona de ronda | Zonas para la recuperación ecológica | DENTRO DEL LIMITE LEGAL |
| 335 | 101360 | 112796.469 | Mirador 1 | Zona de ronda | Zonas para la recuperación ecológica | DENTRO DEL LIMITE LEGAL |
| 336 | 101360.578 | 112796.308 | Mirador 1 | Zona de ronda | Zonas para la recuperación ecológica | DENTRO DEL LIMITE LEGAL |

| | | | | | | |
|-----|------------|------------|-----------|---------------|--------------------------------------|-------------------------|
| 337 | 101363.627 | 112796.076 | Mirador 1 | Zona de ronda | Zonas para la recuperación ecológica | DENTRO DEL LIMITE LEGAL |
| 338 | 101363.049 | 112796.237 | Mirador 1 | Zona de ronda | Zonas para la recuperación ecológica | DENTRO DEL LIMITE LEGAL |
| 339 | 101362.888 | 112795.659 | Mirador 1 | Zona de ronda | Zonas para la recuperación ecológica | DENTRO DEL LIMITE LEGAL |
| 340 | 101363.466 | 112795.498 | Mirador 1 | Zona de ronda | Zonas para la recuperación ecológica | DENTRO DEL LIMITE LEGAL |
| 341 | 101366.877 | 112796.606 | Mirador 1 | Zona de ronda | Zonas para la recuperación ecológica | DENTRO DEL LIMITE LEGAL |
| 342 | 101366.299 | 112796.767 | Mirador 1 | Zona de ronda | Zonas para la recuperación ecológica | DENTRO DEL LIMITE LEGAL |
| 343 | 101366.138 | 112796.189 | Mirador 1 | Zona de ronda | Zonas para la recuperación ecológica | DENTRO DEL LIMITE LEGAL |
| 344 | 101366.716 | 112796.028 | Mirador 1 | Zona de ronda | Zonas para la recuperación ecológica | DENTRO DEL LIMITE LEGAL |
| 345 | 101368.648 | 112796.497 | Mirador 1 | Zona de ronda | Zonas para la recuperación ecológica | DENTRO DEL LIMITE LEGAL |
| 346 | 101368.07 | 112796.658 | Mirador 1 | Zona de ronda | Zonas para la recuperación ecológica | DENTRO DEL LIMITE LEGAL |
| 347 | 101367.909 | 112796.08 | Mirador 1 | Zona de ronda | Zonas para la recuperación ecológica | DENTRO DEL LIMITE LEGAL |
| 348 | 101368.487 | 112795.919 | Mirador 1 | Zona de ronda | Zonas para la recuperación ecológica | DENTRO DEL LIMITE LEGAL |
| 349 | 101367.755 | 112793.089 | Mirador 1 | Zona de ronda | Zonas para la recuperación ecológica | DENTRO DEL LIMITE LEGAL |
| 350 | 101367.177 | 112793.249 | Mirador 1 | Zona de ronda | Zonas para la recuperación ecológica | DENTRO DEL LIMITE LEGAL |
| 351 | 101367.016 | 112792.671 | Mirador 1 | Zona de ronda | Zonas para la recuperación ecológica | DENTRO DEL LIMITE LEGAL |
| 352 | 101367.594 | 112792.511 | Mirador 1 | Zona de ronda | Zonas para la recuperación ecológica | DENTRO DEL LIMITE LEGAL |
| 353 | 101366.155 | 112793.925 | Mirador 1 | Zona de ronda | Zonas para la recuperación ecológica | DENTRO DEL LIMITE LEGAL |

| | | | | | | |
|-----|------------|------------|----------------------|---------------|--------------------------------------|-------------------------|
| 354 | 101365.577 | 112794.086 | Mirador 1 | Zona de ronda | Zonas para la recuperación ecológica | DENTRO DEL LIMITE LEGAL |
| 355 | 101365.416 | 112793.508 | Mirador 1 | Zona de ronda | Zonas para la recuperación ecológica | DENTRO DEL LIMITE LEGAL |
| 356 | 101365.994 | 112793.347 | Mirador 1 | Zona de ronda | Zonas para la recuperación ecológica | DENTRO DEL LIMITE LEGAL |
| 357 | 101403.739 | 112655.966 | Mirador 2 | Zona de ronda | Zonas para la recuperación ecológica | DENTRO DEL LIMITE LEGAL |
| 358 | 101404.161 | 112656.391 | Mirador 2 | Zona de ronda | Zonas para la recuperación ecológica | DENTRO DEL LIMITE LEGAL |
| 359 | 101403.736 | 112656.814 | Mirador 2 | Zona de ronda | Zonas para la recuperación ecológica | DENTRO DEL LIMITE LEGAL |
| 360 | 101403.313 | 112656.389 | Mirador 2 | Zona de ronda | Zonas para la recuperación ecológica | DENTRO DEL LIMITE LEGAL |
| 361 | 101407.124 | 112654.67 | Mirador 2 | Zona de ronda | Zonas para la recuperación ecológica | DENTRO DEL LIMITE LEGAL |
| 362 | 101407.547 | 112655.096 | Mirador 2 | Zona de ronda | Zonas para la recuperación ecológica | DENTRO DEL LIMITE LEGAL |
| 363 | 101407.122 | 112655.519 | Mirador 2 | Zona de ronda | Zonas para la recuperación ecológica | DENTRO DEL LIMITE LEGAL |
| 364 | 101406.699 | 112655.093 | Mirador 2 | Zona de ronda | Zonas para la recuperación ecológica | DENTRO DEL LIMITE LEGAL |
| 365 | 101405.522 | 112653.924 | Mirador 2 | Zona de ronda | Zonas para la recuperación ecológica | DENTRO DEL LIMITE LEGAL |
| 366 | 101405.945 | 112654.35 | Mirador 2 | Zona de ronda | Zonas para la recuperación ecológica | DENTRO DEL LIMITE LEGAL |
| 367 | 101405.519 | 112654.773 | Mirador 2 | Zona de ronda | Zonas para la recuperación ecológica | DENTRO DEL LIMITE LEGAL |
| 368 | 101405.096 | 112654.347 | Mirador 2 | Zona de ronda | Zonas para la recuperación ecológica | DENTRO DEL LIMITE LEGAL |
| 369 | 101479.946 | 112819.953 | Caseta guardabosques | Zona de ronda | Zonas de control | DENTRO DEL LIMITE LEGAL |
| 370 | 101479.934 | 112819.354 | Caseta guardabosques | Zona de ronda | Zonas de control | DENTRO DEL LIMITE LEGAL |

| | | | | | | |
|-----|------------|------------|----------------------|---------------|--------------------------------------|-------------------------|
| 371 | 101480.534 | 112819.341 | Caseta guardabosques | Zona de ronda | Zonas de control | DENTRO DEL LIMITE LEGAL |
| 372 | 101480.546 | 112819.941 | Caseta guardabosques | Zona de ronda | Zonas de control | DENTRO DEL LIMITE LEGAL |
| 373 | 101479.946 | 112821.953 | Caseta guardabosques | Zona de ronda | Zonas de control | DENTRO DEL LIMITE LEGAL |
| 374 | 101479.934 | 112821.354 | Caseta guardabosques | Zona de ronda | Zonas de control | DENTRO DEL LIMITE LEGAL |
| 375 | 101480.534 | 112821.341 | Caseta guardabosques | Zona de ronda | Zonas de control | DENTRO DEL LIMITE LEGAL |
| 376 | 101480.546 | 112821.941 | Caseta guardabosques | Zona de ronda | Zonas de control | DENTRO DEL LIMITE LEGAL |
| 377 | 101482.946 | 112821.953 | Caseta guardabosques | Zona de ronda | Zonas de control | DENTRO DEL LIMITE LEGAL |
| 378 | 101482.934 | 112821.354 | Caseta guardabosques | Zona de ronda | Zonas de control | DENTRO DEL LIMITE LEGAL |
| 379 | 101483.534 | 112821.341 | Caseta guardabosques | Zona de ronda | Zonas de control | DENTRO DEL LIMITE LEGAL |
| 380 | 101483.546 | 112821.941 | Caseta guardabosques | Zona de ronda | Zonas de control | DENTRO DEL LIMITE LEGAL |
| 381 | 101482.946 | 112819.953 | Caseta guardabosques | Zona de ronda | Zonas de control | DENTRO DEL LIMITE LEGAL |
| 382 | 101482.934 | 112819.354 | Caseta guardabosques | Zona de ronda | Zonas de control | DENTRO DEL LIMITE LEGAL |
| 383 | 101483.534 | 112819.341 | Caseta guardabosques | Zona de ronda | Zonas de control | DENTRO DEL LIMITE LEGAL |
| 384 | 101483.546 | 112819.941 | Caseta guardabosques | Zona de ronda | Zonas de control | DENTRO DEL LIMITE LEGAL |
| 385 | 101476.029 | 112545.019 | Sendero | Zona de ronda | Zonas para la recuperación ecológica | DENTRO DEL LIMITE LEGAL |
| 386 | 101476.587 | 112544.799 | Sendero | Zona de ronda | Zonas para la recuperación ecológica | DENTRO DEL LIMITE LEGAL |
| 387 | 101476.807 | 112545.357 | Sendero | Zona de ronda | Zonas para la recuperación ecológica | DENTRO DEL LIMITE LEGAL |

| | | | | | | |
|-----|------------|------------|-----------|---------------|--------------------------------------|-------------------------|
| 388 | 101476.249 | 112545.577 | Sendero | Zona de ronda | Zonas para la recuperación ecológica | DENTRO DEL LIMITE LEGAL |
| 389 | 101477.357 | 112548.375 | Sendero | Zona de ronda | Zonas para la recuperación ecológica | DENTRO DEL LIMITE LEGAL |
| 390 | 101477.12 | 112547.824 | Sendero | Zona de ronda | Zonas para la recuperación ecológica | DENTRO DEL LIMITE LEGAL |
| 391 | 101477.671 | 112547.587 | Sendero | Zona de ronda | Zonas para la recuperación ecológica | DENTRO DEL LIMITE LEGAL |
| 392 | 101477.908 | 112548.138 | Sendero | Zona de ronda | Zonas para la recuperación ecológica | DENTRO DEL LIMITE LEGAL |
| 393 | 101475.165 | 112542.788 | Sendero | Zona de ronda | Zonas para la recuperación ecológica | DENTRO DEL LIMITE LEGAL |
| 394 | 101474.927 | 112542.237 | Sendero | Zona de ronda | Zonas para la recuperación ecológica | DENTRO DEL LIMITE LEGAL |
| 395 | 101475.479 | 112542 | Sendero | Zona de ronda | Zonas para la recuperación ecológica | DENTRO DEL LIMITE LEGAL |
| 396 | 101475.716 | 112542.551 | Sendero | Zona de ronda | Zonas para la recuperación ecológica | DENTRO DEL LIMITE LEGAL |
| 397 | 101483.776 | 112648.237 | Mirador 3 | Zona de ronda | Zonas para la recuperación ecológica | DENTRO DEL LIMITE LEGAL |
| 398 | 101484.272 | 112647.899 | Mirador 3 | Zona de ronda | Zonas para la recuperación ecológica | DENTRO DEL LIMITE LEGAL |
| 399 | 101484.61 | 112648.395 | Mirador 3 | Zona de ronda | Zonas para la recuperación ecológica | DENTRO DEL LIMITE LEGAL |
| 400 | 101484.115 | 112648.733 | Mirador 3 | Zona de ronda | Zonas para la recuperación ecológica | DENTRO DEL LIMITE LEGAL |
| 401 | 101483.36 | 112651.61 | Mirador 3 | Zona de ronda | Zonas para la recuperación ecológica | DENTRO DEL LIMITE LEGAL |
| 402 | 101483.52 | 112651.031 | Mirador 3 | Zona de ronda | Zonas para la recuperación ecológica | DENTRO DEL LIMITE LEGAL |
| 403 | 101484.098 | 112651.191 | Mirador 3 | Zona de ronda | Zonas para la recuperación ecológica | DENTRO DEL LIMITE LEGAL |
| 404 | 101483.938 | 112651.769 | Mirador 3 | Zona de ronda | Zonas para la recuperación ecológica | DENTRO DEL LIMITE LEGAL |

| | | | | | | |
|-----|------------|------------|-----------|---------------|--------------------------------------|-------------------------|
| 405 | 101489.878 | 112648.698 | Mirador 3 | Zona de ronda | Zonas para la recuperación ecológica | DENTRO DEL LIMITE LEGAL |
| 406 | 101490.476 | 112648.749 | Mirador 3 | Zona de ronda | Zonas para la recuperación ecológica | DENTRO DEL LIMITE LEGAL |
| 407 | 101490.425 | 112649.347 | Mirador 3 | Zona de ronda | Zonas para la recuperación ecológica | DENTRO DEL LIMITE LEGAL |
| 408 | 101489.827 | 112649.296 | Mirador 3 | Zona de ronda | Zonas para la recuperación ecológica | DENTRO DEL LIMITE LEGAL |
| 409 | 100733.902 | 111678.306 | Sendero | Zona de ronda | Zonas para la recuperación ecológica | DENTRO DEL LIMITE LEGAL |
| 410 | 100734.498 | 111678.376 | Sendero | Zona de ronda | Zonas para la recuperación ecológica | DENTRO DEL LIMITE LEGAL |
| 411 | 100734.428 | 111678.972 | Sendero | Zona de ronda | Zonas para la recuperación ecológica | DENTRO DEL LIMITE LEGAL |
| 412 | 100733.832 | 111678.902 | Sendero | Zona de ronda | Zonas para la recuperación ecológica | DENTRO DEL LIMITE LEGAL |
| 413 | 100730.923 | 111677.954 | Sendero | Zona de ronda | Zonas para la recuperación ecológica | DENTRO DEL LIMITE LEGAL |
| 414 | 100731.519 | 111678.024 | Sendero | Zona de ronda | Zonas para la recuperación ecológica | DENTRO DEL LIMITE LEGAL |
| 415 | 100731.448 | 111678.62 | Sendero | Zona de ronda | Zonas para la recuperación ecológica | DENTRO DEL LIMITE LEGAL |
| 416 | 100730.852 | 111678.55 | Sendero | Zona de ronda | Zonas para la recuperación ecológica | DENTRO DEL LIMITE LEGAL |
| 417 | 100727.944 | 111677.602 | Sendero | Zona de ronda | Zonas para la recuperación ecológica | DENTRO DEL LIMITE LEGAL |
| 418 | 100728.539 | 111677.672 | Sendero | Zona de ronda | Zonas para la recuperación ecológica | DENTRO DEL LIMITE LEGAL |
| 419 | 100728.469 | 111678.268 | Sendero | Zona de ronda | Zonas para la recuperación ecológica | DENTRO DEL LIMITE LEGAL |
| 420 | 100727.873 | 111678.198 | Sendero | Zona de ronda | Zonas para la recuperación ecológica | DENTRO DEL LIMITE LEGAL |
| 421 | 100739.861 | 111679.01 | Sendero | Zona de ronda | Zonas para la recuperación ecológica | DENTRO DEL LIMITE LEGAL |

| | | | | | | |
|-----|------------|------------|---------|---------------|--------------------------------------|-------------------------|
| 422 | 100740.457 | 111679.08 | Sendero | Zona de ronda | Zonas para la recuperación ecológica | DENTRO DEL LIMITE LEGAL |
| 423 | 100740.386 | 111679.676 | Sendero | Zona de ronda | Zonas para la recuperación ecológica | DENTRO DEL LIMITE LEGAL |
| 424 | 100739.79 | 111679.606 | Sendero | Zona de ronda | Zonas para la recuperación ecológica | DENTRO DEL LIMITE LEGAL |
| 425 | 100736.881 | 111678.658 | Sendero | Zona de ronda | Zonas para la recuperación ecológica | DENTRO DEL LIMITE LEGAL |
| 426 | 100737.477 | 111678.728 | Sendero | Zona de ronda | Zonas para la recuperación ecológica | DENTRO DEL LIMITE LEGAL |
| 427 | 100737.407 | 111679.324 | Sendero | Zona de ronda | Zonas para la recuperación ecológica | DENTRO DEL LIMITE LEGAL |
| 428 | 100736.811 | 111679.254 | Sendero | Zona de ronda | Zonas para la recuperación ecológica | DENTRO DEL LIMITE LEGAL |
| 429 | 101488.919 | 112652.197 | Sendero | Zona de ronda | Zonas para la recuperación ecológica | DENTRO DEL LIMITE LEGAL |
| 430 | 101489.408 | 112651.85 | Sendero | Zona de ronda | Zonas para la recuperación ecológica | DENTRO DEL LIMITE LEGAL |
| 431 | 101489.756 | 112652.339 | Sendero | Zona de ronda | Zonas para la recuperación ecológica | DENTRO DEL LIMITE LEGAL |
| 432 | 101489.266 | 112652.686 | Sendero | Zona de ronda | Zonas para la recuperación ecológica | DENTRO DEL LIMITE LEGAL |
| 433 | 101491.33 | 112650.413 | Sendero | Zona de ronda | Zonas para la recuperación ecológica | DENTRO DEL LIMITE LEGAL |
| 434 | 101491.819 | 112650.065 | Sendero | Zona de ronda | Zonas para la recuperación ecológica | DENTRO DEL LIMITE LEGAL |
| 435 | 101492.167 | 112650.554 | Sendero | Zona de ronda | Zonas para la recuperación ecológica | DENTRO DEL LIMITE LEGAL |
| 436 | 101491.678 | 112650.902 | Sendero | Zona de ronda | Zonas para la recuperación ecológica | DENTRO DEL LIMITE LEGAL |
| 437 | 101493.736 | 112648.621 | Sendero | Zona de ronda | Zonas para la recuperación ecológica | DENTRO DEL LIMITE LEGAL |
| 438 | 101494.225 | 112648.273 | Sendero | Zona de ronda | Zonas para la recuperación ecológica | DENTRO DEL LIMITE LEGAL |

| | | | | | | |
|-----|------------|------------|-----------|---------------|--------------------------------------|-------------------------|
| 439 | 101494.573 | 112648.762 | Sendero | Zona de ronda | Zonas para la recuperación ecológica | DENTRO DEL LIMITE LEGAL |
| 440 | 101494.084 | 112649.11 | Sendero | Zona de ronda | Zonas para la recuperación ecológica | DENTRO DEL LIMITE LEGAL |
| 441 | 101496.153 | 112646.843 | Sendero | Zona de ronda | Zonas de control | DENTRO DEL LIMITE LEGAL |
| 442 | 101496.642 | 112646.496 | Sendero | Zona de ronda | Zonas de control | DENTRO DEL LIMITE LEGAL |
| 443 | 101496.989 | 112646.985 | Sendero | Zona de ronda | Zonas de control | DENTRO DEL LIMITE LEGAL |
| 444 | 101496.5 | 112647.333 | Sendero | Zona de ronda | Zonas de control | DENTRO DEL LIMITE LEGAL |
| 445 | 101481.619 | 112651.227 | Mirador 3 | Zona de ronda | Zonas para la recuperación ecológica | DENTRO DEL LIMITE LEGAL |
| 446 | 101481.779 | 112650.649 | Mirador 3 | Zona de ronda | Zonas para la recuperación ecológica | DENTRO DEL LIMITE LEGAL |
| 447 | 101482.357 | 112650.809 | Mirador 3 | Zona de ronda | Zonas para la recuperación ecológica | DENTRO DEL LIMITE LEGAL |
| 448 | 101482.197 | 112651.387 | Mirador 3 | Zona de ronda | Zonas para la recuperación ecológica | DENTRO DEL LIMITE LEGAL |
| 449 | 101484.562 | 112649.002 | Mirador 3 | Zona de ronda | Zonas para la recuperación ecológica | DENTRO DEL LIMITE LEGAL |
| 450 | 101484.721 | 112648.424 | Mirador 3 | Zona de ronda | Zonas para la recuperación ecológica | DENTRO DEL LIMITE LEGAL |
| 451 | 101485.3 | 112648.583 | Mirador 3 | Zona de ronda | Zonas para la recuperación ecológica | DENTRO DEL LIMITE LEGAL |
| 452 | 101485.14 | 112649.162 | Mirador 3 | Zona de ronda | Zonas para la recuperación ecológica | DENTRO DEL LIMITE LEGAL |
| 453 | 101483.093 | 112648.017 | Mirador 3 | Zona de ronda | Zonas para la recuperación ecológica | DENTRO DEL LIMITE LEGAL |
| 454 | 101483.253 | 112647.438 | Mirador 3 | Zona de ronda | Zonas para la recuperación ecológica | DENTRO DEL LIMITE LEGAL |
| 455 | 101483.831 | 112647.598 | Mirador 3 | Zona de ronda | Zonas para la recuperación ecológica | DENTRO DEL LIMITE LEGAL |

| | | | | | | |
|-----|------------|------------|-----------|---------------|--------------------------------------|-------------------------|
| 456 | 101483.671 | 112648.177 | Mirador 3 | Zona de ronda | Zonas para la recuperación ecológica | DENTRO DEL LIMITE LEGAL |
| 457 | 101486.899 | 112648.345 | Mirador 3 | Zona de ronda | Zonas para la recuperación ecológica | DENTRO DEL LIMITE LEGAL |
| 458 | 101487.497 | 112648.396 | Mirador 3 | Zona de ronda | Zonas para la recuperación ecológica | DENTRO DEL LIMITE LEGAL |
| 459 | 101487.446 | 112648.993 | Mirador 3 | Zona de ronda | Zonas para la recuperación ecológica | DENTRO DEL LIMITE LEGAL |
| 460 | 101486.848 | 112648.943 | Mirador 3 | Zona de ronda | Zonas para la recuperación ecológica | DENTRO DEL LIMITE LEGAL |
| 461 | 101483.768 | 112648.235 | Sendero | Zona de ronda | Zonas para la recuperación ecológica | DENTRO DEL LIMITE LEGAL |
| 462 | 101484.263 | 112647.897 | Sendero | Zona de ronda | Zonas para la recuperación ecológica | DENTRO DEL LIMITE LEGAL |
| 463 | 101484.601 | 112648.393 | Sendero | Zona de ronda | Zonas para la recuperación ecológica | DENTRO DEL LIMITE LEGAL |
| 464 | 101484.106 | 112648.731 | Sendero | Zona de ronda | Zonas para la recuperación ecológica | DENTRO DEL LIMITE LEGAL |
| 465 | 101483.351 | 112651.608 | Sendero | Zona de ronda | Zonas para la recuperación ecológica | DENTRO DEL LIMITE LEGAL |
| 466 | 101483.511 | 112651.029 | Sendero | Zona de ronda | Zonas para la recuperación ecológica | DENTRO DEL LIMITE LEGAL |
| 467 | 101484.089 | 112651.189 | Sendero | Zona de ronda | Zonas para la recuperación ecológica | DENTRO DEL LIMITE LEGAL |
| 468 | 101483.929 | 112651.768 | Sendero | Zona de ronda | Zonas para la recuperación ecológica | DENTRO DEL LIMITE LEGAL |
| 469 | 101399.043 | 112651.154 | Mirador 2 | Zona de ronda | Zonas para la recuperación ecológica | DENTRO DEL LIMITE LEGAL |
| 470 | 101399.512 | 112651.529 | Mirador 2 | Zona de ronda | Zonas para la recuperación ecológica | DENTRO DEL LIMITE LEGAL |
| 471 | 101399.137 | 112651.997 | Mirador 2 | Zona de ronda | Zonas para la recuperación ecológica | DENTRO DEL LIMITE LEGAL |
| 472 | 101398.668 | 112651.622 | Mirador 2 | Zona de ronda | Zonas para la recuperación ecológica | DENTRO DEL LIMITE LEGAL |

| | | | | | | |
|-----|------------|------------|-----------|---------------|--------------------------------------|-------------------------|
| 473 | 101401.547 | 112652.807 | Mirador 2 | Zona de ronda | Zonas para la recuperación ecológica | DENTRO DEL LIMITE LEGAL |
| 474 | 101402.015 | 112653.182 | Mirador 2 | Zona de ronda | Zonas para la recuperación ecológica | DENTRO DEL LIMITE LEGAL |
| 475 | 101401.64 | 112653.65 | Mirador 2 | Zona de ronda | Zonas para la recuperación ecológica | DENTRO DEL LIMITE LEGAL |
| 476 | 101401.172 | 112653.275 | Mirador 2 | Zona de ronda | Zonas para la recuperación ecológica | DENTRO DEL LIMITE LEGAL |
| 477 | 101404.05 | 112654.46 | Mirador 2 | Zona de ronda | Zonas para la recuperación ecológica | DENTRO DEL LIMITE LEGAL |
| 478 | 101404.519 | 112654.835 | Mirador 2 | Zona de ronda | Zonas para la recuperación ecológica | DENTRO DEL LIMITE LEGAL |
| 479 | 101404.144 | 112655.303 | Mirador 2 | Zona de ronda | Zonas para la recuperación ecológica | DENTRO DEL LIMITE LEGAL |
| 480 | 101403.675 | 112654.928 | Mirador 2 | Zona de ronda | Zonas para la recuperación ecológica | DENTRO DEL LIMITE LEGAL |
| 481 | 101394.515 | 112652.506 | Mirador 2 | Zona de ronda | Zonas para la recuperación ecológica | DENTRO DEL LIMITE LEGAL |
| 482 | 101394.854 | 112652.011 | Mirador 2 | Zona de ronda | Zonas para la recuperación ecológica | DENTRO DEL LIMITE LEGAL |
| 483 | 101395.349 | 112652.349 | Mirador 2 | Zona de ronda | Zonas para la recuperación ecológica | DENTRO DEL LIMITE LEGAL |
| 484 | 101395.011 | 112652.845 | Mirador 2 | Zona de ronda | Zonas para la recuperación ecológica | DENTRO DEL LIMITE LEGAL |
| 485 | 101396.575 | 112649.525 | Mirador 2 | Zona de ronda | Zonas para la recuperación ecológica | DENTRO DEL LIMITE LEGAL |
| 486 | 101397.044 | 112649.9 | Mirador 2 | Zona de ronda | Zonas para la recuperación ecológica | DENTRO DEL LIMITE LEGAL |
| 487 | 101396.669 | 112650.369 | Mirador 2 | Zona de ronda | Zonas para la recuperación ecológica | DENTRO DEL LIMITE LEGAL |
| 488 | 101396.2 | 112649.994 | Mirador 2 | Zona de ronda | Zonas para la recuperación ecológica | DENTRO DEL LIMITE LEGAL |
| 489 | 101392.826 | 112654.987 | Mirador 2 | Zona de ronda | Zonas para la recuperación ecológica | DENTRO DEL LIMITE LEGAL |

| | | | | | | |
|-----|------------|------------|-----------|---------------|--------------------------------------|-------------------------|
| 490 | 101393.165 | 112654.491 | Mirador 2 | Zona de ronda | Zonas para la recuperación ecológica | DENTRO DEL LIMITE LEGAL |
| 491 | 101393.66 | 112654.83 | Mirador 2 | Zona de ronda | Zonas para la recuperación ecológica | DENTRO DEL LIMITE LEGAL |
| 492 | 101393.322 | 112655.325 | Mirador 2 | Zona de ronda | Zonas para la recuperación ecológica | DENTRO DEL LIMITE LEGAL |
| 493 | 101391.137 | 112657.468 | Mirador 2 | Zona de ronda | Zonas para la recuperación ecológica | DENTRO DEL LIMITE LEGAL |
| 494 | 101391.476 | 112656.973 | Mirador 2 | Zona de ronda | Zonas para la recuperación ecológica | DENTRO DEL LIMITE LEGAL |
| 495 | 101391.971 | 112657.311 | Mirador 2 | Zona de ronda | Zonas para la recuperación ecológica | DENTRO DEL LIMITE LEGAL |
| 496 | 101391.632 | 112657.807 | Mirador 2 | Zona de ronda | Zonas para la recuperación ecológica | DENTRO DEL LIMITE LEGAL |
| 497 | 101389.448 | 112659.949 | Mirador 2 | Zona de ronda | Zonas para la recuperación ecológica | DENTRO DEL LIMITE LEGAL |
| 498 | 101389.787 | 112659.454 | Mirador 2 | Zona de ronda | Zonas para la recuperación ecológica | DENTRO DEL LIMITE LEGAL |
| 499 | 101390.282 | 112659.792 | Mirador 2 | Zona de ronda | Zonas para la recuperación ecológica | DENTRO DEL LIMITE LEGAL |
| 500 | 101389.943 | 112660.288 | Mirador 2 | Zona de ronda | Zonas para la recuperación ecológica | DENTRO DEL LIMITE LEGAL |
| 501 | 101387.758 | 112662.43 | Mirador 2 | Zona de ronda | Zonas para la recuperación ecológica | DENTRO DEL LIMITE LEGAL |
| 502 | 101388.097 | 112661.935 | Mirador 2 | Zona de ronda | Zonas para la recuperación ecológica | DENTRO DEL LIMITE LEGAL |
| 503 | 101388.592 | 112662.273 | Mirador 2 | Zona de ronda | Zonas para la recuperación ecológica | DENTRO DEL LIMITE LEGAL |
| 504 | 101388.253 | 112662.768 | Mirador 2 | Zona de ronda | Zonas para la recuperación ecológica | DENTRO DEL LIMITE LEGAL |
| 505 | 101386.069 | 112664.911 | Mirador 2 | Zona de ronda | Zonas para la recuperación ecológica | DENTRO DEL LIMITE LEGAL |
| 506 | 101386.408 | 112664.415 | Mirador 2 | Zona de ronda | Zonas para la recuperación ecológica | DENTRO DEL LIMITE LEGAL |

| | | | | | | |
|-----|------------|------------|-----------|---------------|--------------------------------------|-------------------------|
| 507 | 101386.903 | 112664.754 | Mirador 2 | Zona de ronda | Zonas para la recuperación ecológica | DENTRO DEL LIMITE LEGAL |
| 508 | 101386.564 | 112665.249 | Mirador 2 | Zona de ronda | Zonas para la recuperación ecológica | DENTRO DEL LIMITE LEGAL |
| 509 | 101384.379 | 112667.392 | Mirador 2 | Zona de ronda | Zonas para la recuperación ecológica | DENTRO DEL LIMITE LEGAL |
| 510 | 101384.718 | 112666.896 | Mirador 2 | Zona de ronda | Zonas para la recuperación ecológica | DENTRO DEL LIMITE LEGAL |
| 511 | 101385.213 | 112667.235 | Mirador 2 | Zona de ronda | Zonas para la recuperación ecológica | DENTRO DEL LIMITE LEGAL |
| 512 | 101384.874 | 112667.73 | Mirador 2 | Zona de ronda | Zonas para la recuperación ecológica | DENTRO DEL LIMITE LEGAL |
| 513 | 101382.69 | 112669.872 | Mirador 2 | Zona de ronda | Zonas para la recuperación ecológica | DENTRO DEL LIMITE LEGAL |
| 514 | 101383.029 | 112669.377 | Mirador 2 | Zona de ronda | Zonas para la recuperación ecológica | DENTRO DEL LIMITE LEGAL |
| 515 | 101383.524 | 112669.716 | Mirador 2 | Zona de ronda | Zonas para la recuperación ecológica | DENTRO DEL LIMITE LEGAL |
| 516 | 101383.185 | 112670.211 | Mirador 2 | Zona de ronda | Zonas para la recuperación ecológica | DENTRO DEL LIMITE LEGAL |
| 517 | 101381 | 112672.353 | Mirador 2 | Zona de ronda | Zonas para la recuperación ecológica | DENTRO DEL LIMITE LEGAL |
| 518 | 101381.339 | 112671.858 | Mirador 2 | Zona de ronda | Zonas para la recuperación ecológica | DENTRO DEL LIMITE LEGAL |
| 519 | 101381.834 | 112672.197 | Mirador 2 | Zona de ronda | Zonas para la recuperación ecológica | DENTRO DEL LIMITE LEGAL |
| 520 | 101381.495 | 112672.692 | Mirador 2 | Zona de ronda | Zonas para la recuperación ecológica | DENTRO DEL LIMITE LEGAL |
| 521 | 101379.311 | 112674.834 | Mirador 2 | Zona de ronda | Zonas para la recuperación ecológica | DENTRO DEL LIMITE LEGAL |
| 522 | 101379.65 | 112674.339 | Mirador 2 | Zona de ronda | Zonas para la recuperación ecológica | DENTRO DEL LIMITE LEGAL |
| 523 | 101380.145 | 112674.678 | Mirador 2 | Zona de ronda | Zonas para la recuperación ecológica | DENTRO DEL LIMITE LEGAL |

| | | | | | | |
|-----|------------|------------|-----------|---------------|--------------------------------------|-------------------------|
| 524 | 101379.806 | 112675.173 | Mirador 2 | Zona de ronda | Zonas para la recuperación ecológica | DENTRO DEL LIMITE LEGAL |
| 525 | 101377.621 | 112677.315 | Mirador 2 | Zona de ronda | Zonas para la recuperación ecológica | DENTRO DEL LIMITE LEGAL |
| 526 | 101377.96 | 112676.82 | Mirador 2 | Zona de ronda | Zonas para la recuperación ecológica | DENTRO DEL LIMITE LEGAL |
| 527 | 101378.455 | 112677.159 | Mirador 2 | Zona de ronda | Zonas para la recuperación ecológica | DENTRO DEL LIMITE LEGAL |
| 528 | 101378.117 | 112677.654 | Mirador 2 | Zona de ronda | Zonas para la recuperación ecológica | DENTRO DEL LIMITE LEGAL |
| 529 | 101375.932 | 112679.796 | Mirador 2 | Zona de ronda | Zonas para la recuperación ecológica | DENTRO DEL LIMITE LEGAL |
| 530 | 101376.271 | 112679.301 | Mirador 2 | Zona de ronda | Zonas para la recuperación ecológica | DENTRO DEL LIMITE LEGAL |
| 531 | 101376.766 | 112679.639 | Mirador 2 | Zona de ronda | Zonas para la recuperación ecológica | DENTRO DEL LIMITE LEGAL |
| 532 | 101376.428 | 112680.135 | Mirador 2 | Zona de ronda | Zonas para la recuperación ecológica | DENTRO DEL LIMITE LEGAL |
| 533 | 101374.242 | 112682.277 | Mirador 2 | Zona de ronda | Zonas para la recuperación ecológica | DENTRO DEL LIMITE LEGAL |
| 534 | 101374.581 | 112681.782 | Mirador 2 | Zona de ronda | Zonas para la recuperación ecológica | DENTRO DEL LIMITE LEGAL |
| 535 | 101375.076 | 112682.12 | Mirador 2 | Zona de ronda | Zonas para la recuperación ecológica | DENTRO DEL LIMITE LEGAL |
| 536 | 101374.738 | 112682.616 | Mirador 2 | Zona de ronda | Zonas para la recuperación ecológica | DENTRO DEL LIMITE LEGAL |
| 537 | 101372.553 | 112684.758 | Mirador 2 | Zona de ronda | Zonas para la recuperación ecológica | DENTRO DEL LIMITE LEGAL |
| 538 | 101372.892 | 112684.262 | Mirador 2 | Zona de ronda | Zonas para la recuperación ecológica | DENTRO DEL LIMITE LEGAL |
| 539 | 101373.387 | 112684.601 | Mirador 2 | Zona de ronda | Zonas para la recuperación ecológica | DENTRO DEL LIMITE LEGAL |
| 540 | 101373.049 | 112685.096 | Mirador 2 | Zona de ronda | Zonas para la recuperación ecológica | DENTRO DEL LIMITE LEGAL |

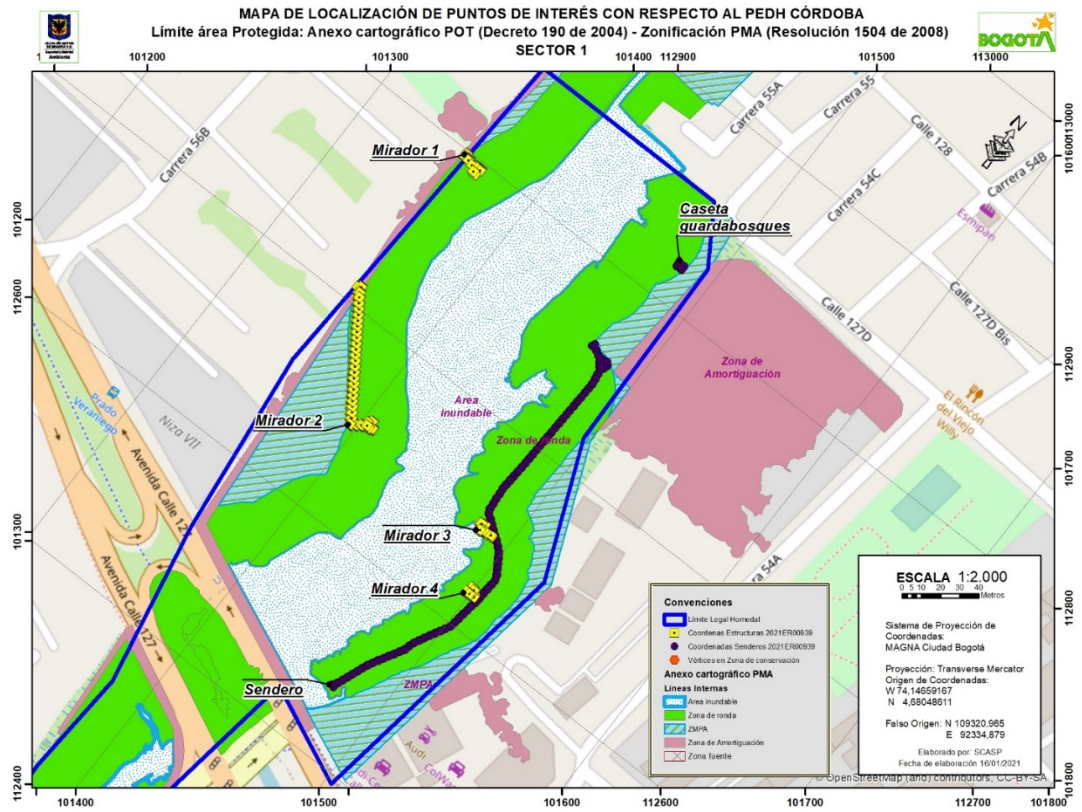
| | | | | | | |
|-----|------------|------------|-----------|---------------|--------------------------------------|-------------------------|
| 541 | 101370.867 | 112687.241 | Mirador 2 | Zona de ronda | Zonas para la recuperación ecológica | DENTRO DEL LIMITE LEGAL |
| 542 | 101371.205 | 112686.746 | Mirador 2 | Zona de ronda | Zonas para la recuperación ecológica | DENTRO DEL LIMITE LEGAL |
| 543 | 101371.701 | 112687.084 | Mirador 2 | Zona de ronda | Zonas para la recuperación ecológica | DENTRO DEL LIMITE LEGAL |
| 544 | 101371.362 | 112687.58 | Mirador 2 | Zona de ronda | Zonas para la recuperación ecológica | DENTRO DEL LIMITE LEGAL |
| 545 | 101369.178 | 112689.722 | Mirador 2 | Zona de ronda | Zonas para la recuperación ecológica | DENTRO DEL LIMITE LEGAL |
| 546 | 101369.516 | 112689.226 | Mirador 2 | Zona de ronda | Zonas para la recuperación ecológica | DENTRO DEL LIMITE LEGAL |
| 547 | 101370.012 | 112689.565 | Mirador 2 | Zona de ronda | Zonas para la recuperación ecológica | DENTRO DEL LIMITE LEGAL |
| 548 | 101369.673 | 112690.06 | Mirador 2 | Zona de ronda | Zonas para la recuperación ecológica | DENTRO DEL LIMITE LEGAL |
| 549 | 101367.488 | 112692.203 | Mirador 2 | Zona de ronda | Zonas para la recuperación ecológica | DENTRO DEL LIMITE LEGAL |
| 550 | 101367.827 | 112691.707 | Mirador 2 | Zona de ronda | Zonas para la recuperación ecológica | DENTRO DEL LIMITE LEGAL |
| 551 | 101368.322 | 112692.046 | Mirador 2 | Zona de ronda | Zonas para la recuperación ecológica | DENTRO DEL LIMITE LEGAL |
| 552 | 101367.983 | 112692.541 | Mirador 2 | Zona de ronda | Zonas para la recuperación ecológica | DENTRO DEL LIMITE LEGAL |
| 553 | 101356.871 | 112710.021 | Mirador 2 | ZMPA | Zonas de control | DENTRO DEL LIMITE LEGAL |
| 554 | 101355.301 | 112708.952 | Mirador 2 | ZMPA | Zonas de control | DENTRO DEL LIMITE LEGAL |
| 555 | 101355.469 | 112708.704 | Mirador 2 | ZMPA | Zonas de control | DENTRO DEL LIMITE LEGAL |
| 556 | 101357.04 | 112709.773 | Mirador 2 | ZMPA | Zonas de control | DENTRO DEL LIMITE LEGAL |
| 557 | 101365.799 | 112694.684 | Mirador 2 | Zona de ronda | Zonas para la recuperación ecológica | DENTRO DEL LIMITE LEGAL |

| | | | | | | |
|-----|------------|------------|-----------|---------------|--------------------------------------|-------------------------|
| 558 | 101366.138 | 112694.188 | Mirador 2 | Zona de ronda | Zonas para la recuperación ecológica | DENTRO DEL LIMITE LEGAL |
| 559 | 101366.633 | 112694.527 | Mirador 2 | Zona de ronda | Zonas para la recuperación ecológica | DENTRO DEL LIMITE LEGAL |
| 560 | 101366.294 | 112695.022 | Mirador 2 | Zona de ronda | Zonas para la recuperación ecológica | DENTRO DEL LIMITE LEGAL |
| 561 | 101364.109 | 112697.164 | Mirador 2 | Zona de ronda | Zonas para la recuperación ecológica | DENTRO DEL LIMITE LEGAL |
| 562 | 101364.448 | 112696.669 | Mirador 2 | Zona de ronda | Zonas para la recuperación ecológica | DENTRO DEL LIMITE LEGAL |
| 563 | 101364.943 | 112697.008 | Mirador 2 | Zona de ronda | Zonas para la recuperación ecológica | DENTRO DEL LIMITE LEGAL |
| 564 | 101364.604 | 112697.503 | Mirador 2 | Zona de ronda | Zonas para la recuperación ecológica | DENTRO DEL LIMITE LEGAL |
| 565 | 101362.42 | 112699.645 | Mirador 2 | Zona de ronda | Zonas para la recuperación ecológica | DENTRO DEL LIMITE LEGAL |
| 566 | 101362.759 | 112699.15 | Mirador 2 | Zona de ronda | Zonas para la recuperación ecológica | DENTRO DEL LIMITE LEGAL |
| 567 | 101363.254 | 112699.489 | Mirador 2 | Zona de ronda | Zonas para la recuperación ecológica | DENTRO DEL LIMITE LEGAL |
| 568 | 101362.915 | 112699.984 | Mirador 2 | Zona de ronda | Zonas para la recuperación ecológica | DENTRO DEL LIMITE LEGAL |
| 569 | 101360.732 | 112702.127 | Mirador 2 | Zona de ronda | Zonas para la recuperación ecológica | DENTRO DEL LIMITE LEGAL |
| 570 | 101361.07 | 112701.632 | Mirador 2 | Zona de ronda | Zonas para la recuperación ecológica | DENTRO DEL LIMITE LEGAL |
| 571 | 101361.566 | 112701.971 | Mirador 2 | Zona de ronda | Zonas para la recuperación ecológica | DENTRO DEL LIMITE LEGAL |
| 572 | 101361.227 | 112702.466 | Mirador 2 | Zona de ronda | Zonas para la recuperación ecológica | DENTRO DEL LIMITE LEGAL |
| 573 | 101359.043 | 112704.608 | Mirador 2 | Zona de ronda | Zonas para la recuperación ecológica | DENTRO DEL LIMITE LEGAL |
| 574 | 101359.381 | 112704.113 | Mirador 2 | Zona de ronda | Zonas para la recuperación ecológica | DENTRO DEL LIMITE LEGAL |

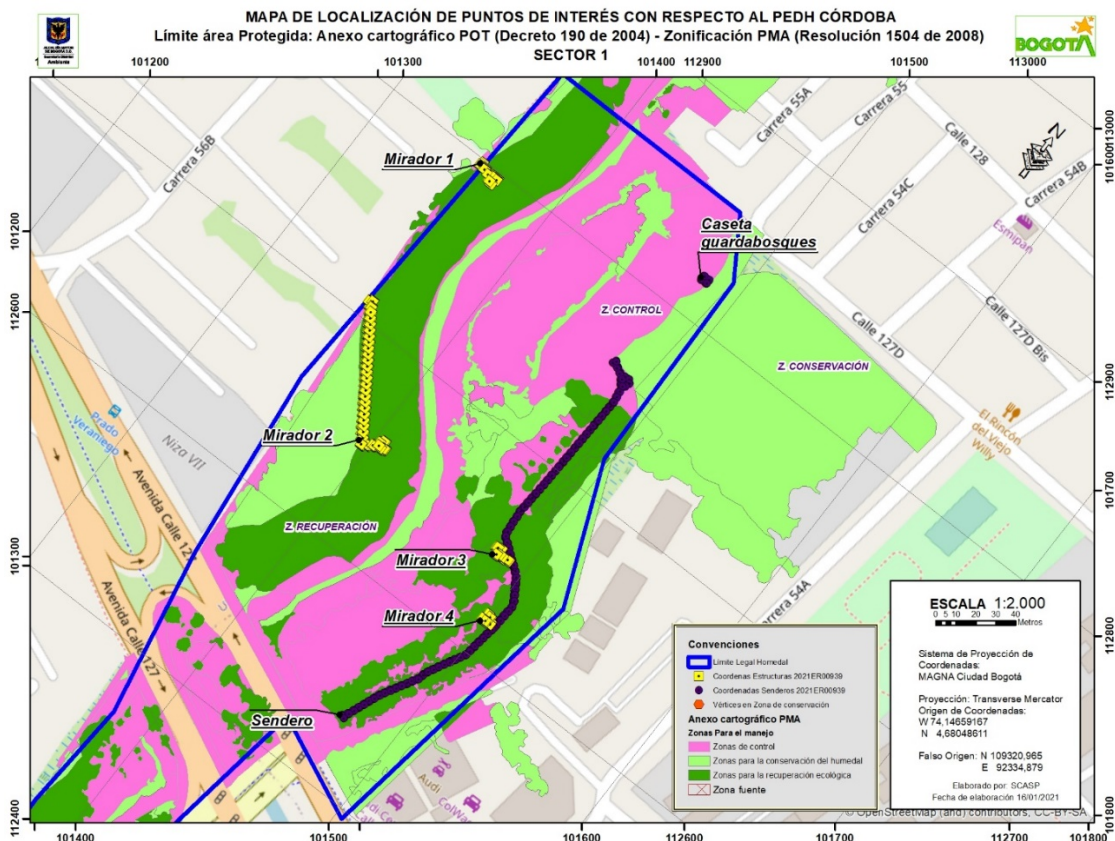
| | | | | | | |
|-----|------------|------------|-----------|---------------|--------------------------------------|-------------------------|
| 575 | 101359.877 | 112704.452 | Mirador 2 | Zona de ronda | Zonas para la recuperación ecológica | DENTRO DEL LIMITE LEGAL |
| 576 | 101359.538 | 112704.947 | Mirador 2 | Zona de ronda | Zonas para la recuperación ecológica | DENTRO DEL LIMITE LEGAL |
| 577 | 101357.692 | 112706.594 | Mirador 2 | Zona de ronda | Zonas para la recuperación ecológica | DENTRO DEL LIMITE LEGAL |
| 578 | 101357.353 | 112707.09 | Mirador 2 | ZMPA | Zonas de control | DENTRO DEL LIMITE LEGAL |
| 579 | 101357.848 | 112707.428 | Mirador 2 | ZMPA | Zonas de control | DENTRO DEL LIMITE LEGAL |
| 580 | 101358.187 | 112706.933 | Mirador 2 | Zona de ronda | Zonas para la recuperación ecológica | DENTRO DEL LIMITE LEGAL |

En los planos 1 y 2 se identifica la ubicación de los datos de cimentación donde se pretende establecer los senderos ecológicos, miradores de aves y caseta guardabosques en el sector I, estas fueron expuestas en cartografía ambiental generada a través del Sistema de Información Geográfico - SIG con la que cuenta la Entidad

Plano 1. Ubicación de los datos de cimentación y estructuras respecto a la zona de ronda hidráulica, ZMPA y área inundable - PMA Sector I



Plano 2. Ubicación de los datos de cimentación y estructuras respecto a la zonificación para el manejo PMA Sector I



Sector II

De acuerdo con la información remitida mediante oficio con radicado SDA No. 2021ER00939 de fecha 05 de enero de 2021 por la **EMPRESA DE ACUEDUCTO Y ALCANTARILLADO DE BOGOTÁ EAAB-E.S.P.**, a continuación, en la **tabla 3** se presentan las coordenadas de los vértices de los dados de cimentación para la construcción de 1.140 metros lineales de sendero elevado, dos estaciones, un mirador y un aula ambiental en el predio con chip AAA0163NOTD que pretenden establecer en el sector II del PEDH Córdoba.

Tabla 3. Coordenadas vértices dados estructuras sector II

| | CX | CY | TIPOLOGIA | ZONIFICA | Z_MANEJO | LIMITE_LEG |
|---|------------|------------|-----------|---------------|--------------------------------------|------------------------|
| 1 | 101311.465 | 112247.867 | Sendero | Zona de ronda | Zonas para la recuperación ecológica | FUERA DEL LIMITE LEGAL |

| | | | | | | |
|----|------------|------------|-------------------------------|---------------|--------------------------------------|-------------------------|
| 2 | 101311.342 | 112249.763 | Sendero | Zona de ronda | Zonas para la recuperación ecológica | FUERA DEL LIMITE LEGAL |
| 3 | 101311.042 | 112249.743 | Sendero | Zona de ronda | Zonas para la recuperación ecológica | FUERA DEL LIMITE LEGAL |
| 4 | 101311.165 | 112247.847 | Sendero | Zona de ronda | Zonas para la recuperación ecológica | DENTRO DEL LIMITE LEGAL |
| 5 | 101231.157 | 112005.209 | Sendero | Zona de ronda | Zonas para la recuperación ecológica | DENTRO DEL LIMITE LEGAL |
| 6 | 101230.752 | 112007.065 | Sendero | Zona de ronda | Zonas para la recuperación ecológica | DENTRO DEL LIMITE LEGAL |
| 7 | 101230.459 | 112007.001 | Sendero | Zona de ronda | Zonas para la recuperación ecológica | DENTRO DEL LIMITE LEGAL |
| 8 | 101230.864 | 112005.145 | Sendero | Zona de ronda | Zonas para la recuperación ecológica | DENTRO DEL LIMITE LEGAL |
| 9 | 101206.563 | 111986.808 | Sendero | Zona de ronda | Zonas para la recuperación ecológica | DENTRO DEL LIMITE LEGAL |
| 10 | 101205.507 | 111988.387 | Sendero | Zona de ronda | Zonas para la recuperación ecológica | DENTRO DEL LIMITE LEGAL |
| 11 | 101205.257 | 111988.221 | Sendero | Zona de ronda | Zonas para la recuperación ecológica | DENTRO DEL LIMITE LEGAL |
| 12 | 101206.313 | 111986.641 | Sendero | Zona de ronda | Zonas para la recuperación ecológica | DENTRO DEL LIMITE LEGAL |
| 13 | 101029.858 | 111874.577 | Estación inicio costado norte | Zona de ronda | Zonas de control | DENTRO DEL LIMITE LEGAL |
| 14 | 101030.204 | 111874.088 | Estación inicio costado norte | Zona de ronda | Zonas de control | DENTRO DEL LIMITE LEGAL |
| 15 | 101030.694 | 111874.434 | Estación inicio costado norte | Zona de ronda | Zonas de control | DENTRO DEL LIMITE LEGAL |
| 16 | 101030.348 | 111874.924 | Estación inicio costado norte | Zona de ronda | Zonas de control | DENTRO DEL LIMITE LEGAL |
| 17 | 101029.594 | 111876.777 | Estación inicio costado norte | Zona de ronda | Zonas de control | DENTRO DEL LIMITE LEGAL |
| 18 | 101029.941 | 111876.287 | Estación inicio costado norte | Zona de ronda | Zonas de control | DENTRO DEL LIMITE LEGAL |
| 19 | 101030.431 | 111876.634 | Estación inicio costado norte | Zona de ronda | Zonas de control | DENTRO DEL LIMITE LEGAL |
| 20 | 101030.084 | 111877.124 | Estación inicio costado norte | Zona de ronda | Zonas de control | DENTRO DEL LIMITE LEGAL |
| 21 | 101027.565 | 111877.689 | Estación inicio costado norte | Zona de ronda | Zonas de control | DENTRO DEL LIMITE LEGAL |
| 22 | 101027.911 | 111877.2 | Estación inicio costado norte | Zona de ronda | Zonas de control | DENTRO DEL LIMITE LEGAL |

| | | | | | | |
|----|------------|------------|-------------------------------|---------------|--------------------------------------|-------------------------|
| 23 | 101028.401 | 111877.546 | Estación inicio costado norte | Zona de ronda | Zonas de control | DENTRO DEL LIMITE LEGAL |
| 24 | 101028.055 | 111878.036 | Estación inicio costado norte | Zona de ronda | Zonas de control | DENTRO DEL LIMITE LEGAL |
| 25 | 101025.654 | 111876.268 | Estación inicio costado norte | Zona de ronda | Zonas de control | DENTRO DEL LIMITE LEGAL |
| 26 | 101026 | 111875.778 | Estación inicio costado norte | Zona de ronda | Zonas de control | DENTRO DEL LIMITE LEGAL |
| 27 | 101026.49 | 111876.125 | Estación inicio costado norte | Zona de ronda | Zonas de control | DENTRO DEL LIMITE LEGAL |
| 28 | 101026.144 | 111876.615 | Estación inicio costado norte | Zona de ronda | Zonas de control | DENTRO DEL LIMITE LEGAL |
| 29 | 101025.931 | 111874.085 | Estación inicio costado norte | Zona de ronda | Zonas de control | DENTRO DEL LIMITE LEGAL |
| 30 | 101026.278 | 111873.595 | Estación inicio costado norte | Zona de ronda | Zonas de control | DENTRO DEL LIMITE LEGAL |
| 31 | 101026.768 | 111873.942 | Estación inicio costado norte | Zona de ronda | Zonas de control | DENTRO DEL LIMITE LEGAL |
| 32 | 101026.421 | 111874.432 | Estación inicio costado norte | Zona de ronda | Zonas de control | DENTRO DEL LIMITE LEGAL |
| 33 | 101027.981 | 111873.171 | Estación inicio costado norte | Zona de ronda | Zonas de control | DENTRO DEL LIMITE LEGAL |
| 34 | 101028.328 | 111872.682 | Estación inicio costado norte | Zona de ronda | Zonas de control | DENTRO DEL LIMITE LEGAL |
| 35 | 101028.818 | 111873.028 | Estación inicio costado norte | Zona de ronda | Zonas de control | DENTRO DEL LIMITE LEGAL |
| 36 | 101028.471 | 111873.518 | Estación inicio costado norte | Zona de ronda | Zonas de control | DENTRO DEL LIMITE LEGAL |
| 37 | 101393.825 | 112227.744 | Sendero | Zona de ronda | Zonas para la recuperación ecológica | DENTRO DEL LIMITE LEGAL |
| 38 | 101393.813 | 112227.144 | Sendero | Zona de ronda | Zonas para la recuperación ecológica | DENTRO DEL LIMITE LEGAL |
| 39 | 101394.413 | 112227.132 | Sendero | Zona de ronda | Zonas para la recuperación ecológica | DENTRO DEL LIMITE LEGAL |
| 40 | 101394.425 | 112227.732 | Sendero | Zona de ronda | Zonas para la recuperación ecológica | DENTRO DEL LIMITE LEGAL |
| 41 | 101394.919 | 112229.67 | Sendero | Zona de ronda | Zonas para la recuperación ecológica | DENTRO DEL LIMITE LEGAL |
| 42 | 101394.907 | 112229.071 | Sendero | Zona de ronda | Zonas para la recuperación ecológica | DENTRO DEL LIMITE LEGAL |
| 43 | 101395.507 | 112229.059 | Sendero | Zona de ronda | Zonas para la recuperación ecológica | DENTRO DEL LIMITE LEGAL |
| 44 | 101395.519 | 112229.659 | Sendero | Zona de ronda | Zonas para la recuperación ecológica | DENTRO DEL LIMITE LEGAL |

| | | | | | | |
|----|------------|------------|---------|---------------|--------------------------------------|-------------------------|
| 45 | 101393.827 | 112231.609 | Sendero | Zona de ronda | Zonas para la recuperación ecológica | DENTRO DEL LIMITE LEGAL |
| 46 | 101393.815 | 112231.009 | Sendero | Zona de ronda | Zonas para la recuperación ecológica | DENTRO DEL LIMITE LEGAL |
| 47 | 101394.415 | 112230.997 | Sendero | Zona de ronda | Zonas para la recuperación ecológica | DENTRO DEL LIMITE LEGAL |
| 48 | 101394.427 | 112231.597 | Sendero | Zona de ronda | Zonas para la recuperación ecológica | DENTRO DEL LIMITE LEGAL |
| 49 | 101391.445 | 112231.6 | Sendero | Zona de ronda | Zonas para la recuperación ecológica | DENTRO DEL LIMITE LEGAL |
| 50 | 101391.433 | 112231 | Sendero | Zona de ronda | Zonas para la recuperación ecológica | DENTRO DEL LIMITE LEGAL |
| 51 | 101392.033 | 112230.988 | Sendero | Zona de ronda | Zonas para la recuperación ecológica | DENTRO DEL LIMITE LEGAL |
| 52 | 101392.045 | 112231.588 | Sendero | Zona de ronda | Zonas para la recuperación ecológica | DENTRO DEL LIMITE LEGAL |
| 53 | 101390.373 | 112229.678 | Sendero | Zona de ronda | Zonas para la recuperación ecológica | DENTRO DEL LIMITE LEGAL |
| 54 | 101390.361 | 112229.078 | Sendero | Zona de ronda | Zonas para la recuperación ecológica | DENTRO DEL LIMITE LEGAL |
| 55 | 101390.961 | 112229.066 | Sendero | Zona de ronda | Zonas para la recuperación ecológica | DENTRO DEL LIMITE LEGAL |
| 56 | 101390.973 | 112229.666 | Sendero | Zona de ronda | Zonas para la recuperación ecológica | DENTRO DEL LIMITE LEGAL |
| 57 | 101391.481 | 112227.726 | Sendero | Zona de ronda | Zonas para la recuperación ecológica | DENTRO DEL LIMITE LEGAL |
| 58 | 101391.469 | 112227.126 | Sendero | Zona de ronda | Zonas para la recuperación ecológica | DENTRO DEL LIMITE LEGAL |
| 59 | 101392.069 | 112227.114 | Sendero | Zona de ronda | Zonas para la recuperación ecológica | DENTRO DEL LIMITE LEGAL |
| 60 | 101392.081 | 112227.714 | Sendero | Zona de ronda | Zonas para la recuperación ecológica | DENTRO DEL LIMITE LEGAL |
| 61 | 101394.779 | 112228.804 | Sendero | Zona de ronda | Zonas para la recuperación ecológica | DENTRO DEL LIMITE LEGAL |

| | | | | | | |
|----|------------|------------|---------|---------------|--------------------------------------|-------------------------|
| 62 | 101394.253 | 112228.514 | Sendero | Zona de ronda | Zonas para la recuperación ecológica | DENTRO DEL LIMITE LEGAL |
| 63 | 101394.544 | 112227.988 | Sendero | Zona de ronda | Zonas para la recuperación ecológica | DENTRO DEL LIMITE LEGAL |
| 64 | 101395.069 | 112228.279 | Sendero | Zona de ronda | Zonas para la recuperación ecológica | DENTRO DEL LIMITE LEGAL |
| 65 | 101386.952 | 112234.992 | Sendero | Zona de ronda | Zonas de control | DENTRO DEL LIMITE LEGAL |
| 66 | 101387.377 | 112234.568 | Sendero | Zona de ronda | Zonas para la recuperación ecológica | DENTRO DEL LIMITE LEGAL |
| 67 | 101386.528 | 112234.567 | Sendero | Zona de ronda | Zonas para la recuperación ecológica | DENTRO DEL LIMITE LEGAL |
| 68 | 101386.953 | 112234.143 | Sendero | Zona de ronda | Zonas para la recuperación ecológica | DENTRO DEL LIMITE LEGAL |
| 69 | 101389.502 | 112232.451 | Sendero | Zona de ronda | Zonas para la recuperación ecológica | DENTRO DEL LIMITE LEGAL |
| 70 | 101389.077 | 112232.874 | Sendero | Zona de ronda | Zonas para la recuperación ecológica | DENTRO DEL LIMITE LEGAL |
| 71 | 101388.654 | 112232.449 | Sendero | Zona de ronda | Zonas para la recuperación ecológica | DENTRO DEL LIMITE LEGAL |
| 72 | 101389.079 | 112232.026 | Sendero | Zona de ronda | Zonas para la recuperación ecológica | DENTRO DEL LIMITE LEGAL |
| 73 | 101385.285 | 112237.57 | Sendero | Zona de ronda | Zonas de control | DENTRO DEL LIMITE LEGAL |
| 74 | 101383.945 | 112236.223 | Sendero | Zona de ronda | Zonas de control | DENTRO DEL LIMITE LEGAL |
| 75 | 101384.157 | 112236.012 | Sendero | Zona de ronda | Zonas de control | DENTRO DEL LIMITE LEGAL |
| 76 | 101385.498 | 112237.358 | Sendero | Zona de ronda | Zonas de control | DENTRO DEL LIMITE LEGAL |
| 77 | 101030.333 | 111876.019 | Sendero | Zona de ronda | Zonas de control | DENTRO DEL LIMITE LEGAL |
| 78 | 101029.761 | 111875.837 | Sendero | Zona de ronda | Zonas de control | DENTRO DEL LIMITE LEGAL |
| 79 | 101029.943 | 111875.265 | Sendero | Zona de ronda | Zonas de control | DENTRO DEL LIMITE LEGAL |
| 80 | 101030.515 | 111875.447 | Sendero | Zona de ronda | Zonas de control | DENTRO DEL LIMITE LEGAL |
| 81 | 101033.218 | 111876.829 | Sendero | Zona de ronda | Zonas para la recuperación ecológica | DENTRO DEL LIMITE LEGAL |

| | | | | | | |
|----|------------|------------|---------|---------------|--------------------------------------|-------------------------|
| 82 | 101032.646 | 111876.647 | Sendero | Zona de ronda | Zonas para la recuperación ecológica | DENTRO DEL LIMITE LEGAL |
| 83 | 101032.828 | 111876.075 | Sendero | Zona de ronda | Zonas para la recuperación ecológica | DENTRO DEL LIMITE LEGAL |
| 84 | 101033.4 | 111876.257 | Sendero | Zona de ronda | Zonas para la recuperación ecológica | DENTRO DEL LIMITE LEGAL |
| 85 | 101036.346 | 111877.333 | Sendero | Zona de ronda | Zonas para la recuperación ecológica | DENTRO DEL LIMITE LEGAL |
| 86 | 101035.861 | 111877.686 | Sendero | Zona de ronda | Zonas para la recuperación ecológica | DENTRO DEL LIMITE LEGAL |
| 87 | 101035.508 | 111877.201 | Sendero | Zona de ronda | Zonas para la recuperación ecológica | DENTRO DEL LIMITE LEGAL |
| 88 | 101035.993 | 111876.848 | Sendero | Zona de ronda | Zonas para la recuperación ecológica | DENTRO DEL LIMITE LEGAL |
| 89 | 101038.716 | 111875.354 | Sendero | Zona de ronda | Zonas para la recuperación ecológica | DENTRO DEL LIMITE LEGAL |
| 90 | 101038.363 | 111875.839 | Sendero | Zona de ronda | Zonas para la recuperación ecológica | DENTRO DEL LIMITE LEGAL |
| 91 | 101037.878 | 111875.486 | Sendero | Zona de ronda | Zonas para la recuperación ecológica | DENTRO DEL LIMITE LEGAL |
| 92 | 101038.231 | 111875.001 | Sendero | Zona de ronda | Zonas para la recuperación ecológica | DENTRO DEL LIMITE LEGAL |
| 93 | 101040.254 | 111873.267 | Sendero | Zona de ronda | Zonas para la recuperación ecológica | DENTRO DEL LIMITE LEGAL |
| 94 | 101039.656 | 111873.219 | Sendero | Zona de ronda | Zonas para la recuperación ecológica | DENTRO DEL LIMITE LEGAL |
| 95 | 101039.704 | 111872.621 | Sendero | Zona de ronda | Zonas para la recuperación ecológica | DENTRO DEL LIMITE LEGAL |
| 96 | 101040.302 | 111872.669 | Sendero | Zona de ronda | Zonas para la recuperación ecológica | DENTRO DEL LIMITE LEGAL |
| 97 | 101042.861 | 111873.481 | Sendero | Zona de ronda | Zonas para la recuperación ecológica | DENTRO DEL LIMITE LEGAL |
| 98 | 101042.634 | 111872.926 | Sendero | Zona de ronda | Zonas para la recuperación ecológica | DENTRO DEL LIMITE LEGAL |

| | | | | | | |
|------------|------------|------------|---------|---------------|--|-------------------------|
| 99 | 101043.189 | 111872.699 | Sendero | Zona de ronda | Zonas para la recuperación ecológica | DENTRO DEL LIMITE LEGAL |
| 100 | 101043.416 | 111873.254 | Sendero | Zona de ronda | Zonas para la recuperación ecológica | DENTRO DEL LIMITE LEGAL |
| 101 | 101044.373 | 111876.27 | Sendero | Zona de ronda | Zonas de control | DENTRO DEL LIMITE LEGAL |
| 102 | 101043.859 | 111875.96 | Sendero | Zona de ronda | Zonas de control | DENTRO DEL LIMITE LEGAL |
| 103 | 101044.169 | 111875.446 | Sendero | Zona de ronda | Zonas de control | DENTRO DEL LIMITE LEGAL |
| 104 | 101044.683 | 111875.756 | Sendero | Zona de ronda | Zonas de control | DENTRO DEL LIMITE LEGAL |
| 105 | 101047.253 | 111877.527 | Sendero | Zona de ronda | Zonas de control | DENTRO DEL LIMITE LEGAL |
| 106 | 101046.675 | 111877.689 | Sendero | Zona de ronda | Zonas de control | DENTRO DEL LIMITE LEGAL |
| 107 | 101046.513 | 111877.111 | Sendero | Zona de ronda | Zonas de control | DENTRO DEL LIMITE LEGAL |
| 108 | 101047.091 | 111876.949 | Sendero | Zona de ronda | Zonas de control | DENTRO DEL LIMITE LEGAL |
| 109 | 101050.103 | 111876.612 | Sendero | Zona de ronda | Zonas de control | DENTRO DEL LIMITE LEGAL |
| 110 | 101049.347 | 111876.228 | Sendero | Zona de ronda | Zonas de control | DENTRO DEL LIMITE LEGAL |
| 111 | 101049.917 | 111876.042 | Sendero | Zona de ronda | Zonas de control | DENTRO DEL LIMITE LEGAL |
| 112 | 101049.533 | 111876.798 | Sendero | Zona de ronda | Zonas para la conservación del humedal | DENTRO DEL LIMITE LEGAL |
| 113 | 101053.426 | 111875.076 | Sendero | Zona de ronda | Zonas de control | DENTRO DEL LIMITE LEGAL |
| 114 | 101053.168 | 111875.618 | Sendero | Zona de ronda | Zonas de control | DENTRO DEL LIMITE LEGAL |
| 115 | 101052.626 | 111875.36 | Sendero | Zona de ronda | Zonas de control | DENTRO DEL LIMITE LEGAL |
| 116 | 101052.884 | 111874.818 | Sendero | Zona de ronda | Zonas de control | DENTRO DEL LIMITE LEGAL |
| 117 | 101054.441 | 111872.832 | Sendero | Zona de ronda | Zonas de control | DENTRO DEL LIMITE LEGAL |
| 118 | 101054.111 | 111873.334 | Sendero | Zona de ronda | Zonas de control | DENTRO DEL LIMITE LEGAL |
| 119 | 101053.61 | 111873.004 | Sendero | Zona de ronda | Zonas de control | DENTRO DEL LIMITE LEGAL |
| 120 | 101053.939 | 111872.503 | Sendero | Zona de ronda | Zonas de control | DENTRO DEL LIMITE LEGAL |
| 121 | 101055.193 | 111870.558 | Sendero | Zona de ronda | Zonas para la recuperación ecológica | DENTRO DEL LIMITE LEGAL |
| 122 | 101055.397 | 111869.993 | Sendero | Zona de ronda | Zonas para la recuperación ecológica | DENTRO DEL LIMITE LEGAL |

| | | | | | | |
|------------|------------|------------|---------|---------------|--|-------------------------|
| 123 | 101055.961 | 111870.197 | Sendero | Zona de ronda | Zonas para la recuperación ecológica | DENTRO DEL LIMITE LEGAL |
| 124 | 101055.758 | 111870.761 | Sendero | Zona de ronda | Zonas de control | DENTRO DEL LIMITE LEGAL |
| 125 | 101058.619 | 111871.682 | Sendero | Zona de ronda | Zonas de control | DENTRO DEL LIMITE LEGAL |
| 126 | 101058.053 | 111871.484 | Sendero | Zona de ronda | Zonas de control | DENTRO DEL LIMITE LEGAL |
| 127 | 101058.251 | 111870.918 | Sendero | Zona de ronda | Zonas de control | DENTRO DEL LIMITE LEGAL |
| 128 | 101058.817 | 111871.116 | Sendero | Zona de ronda | Zonas de control | DENTRO DEL LIMITE LEGAL |
| 129 | 101061.546 | 111871.834 | Sendero | Zona de ronda | Zonas para la recuperación ecológica | DENTRO DEL LIMITE LEGAL |
| 130 | 101061.75 | 111872.398 | Sendero | Zona de ronda | Zonas para la recuperación ecológica | DENTRO DEL LIMITE LEGAL |
| 131 | 101061.186 | 111872.602 | Sendero | Zona de ronda | Zonas de control | DENTRO DEL LIMITE LEGAL |
| 132 | 101060.982 | 111872.038 | Sendero | Zona de ronda | Zonas de control | DENTRO DEL LIMITE LEGAL |
| 133 | 101062.089 | 111874.828 | Sendero | Zona de ronda | Zonas para la recuperación ecológica | DENTRO DEL LIMITE LEGAL |
| 134 | 101062.316 | 111875.383 | Sendero | ZMPA | Zonas para la conservación del humedal | DENTRO DEL LIMITE LEGAL |
| 135 | 101062.644 | 111874.601 | Sendero | ZMPA | Zonas para la conservación del humedal | DENTRO DEL LIMITE LEGAL |
| 136 | 101062.871 | 111875.156 | Sendero | ZMPA | Zonas para la conservación del humedal | DENTRO DEL LIMITE LEGAL |
| 137 | 101063.565 | 111878.158 | Sendero | ZMPA | Zonas para la recuperación ecológica | DENTRO DEL LIMITE LEGAL |
| 138 | 101063.336 | 111877.603 | Sendero | ZMPA | Zonas para la recuperación ecológica | DENTRO DEL LIMITE LEGAL |
| 139 | 101063.891 | 111877.374 | Sendero | ZMPA | Zonas para la recuperación ecológica | DENTRO DEL LIMITE LEGAL |
| 140 | 101064.12 | 111877.929 | Sendero | ZMPA | Zonas para la recuperación ecológica | DENTRO DEL LIMITE LEGAL |
| 141 | 101064.784 | 111880.898 | Sendero | ZMPA | Zonas para la recuperación ecológica | DENTRO DEL LIMITE LEGAL |
| 142 | 101064.598 | 111880.327 | Sendero | ZMPA | Zonas para la recuperación ecológica | DENTRO DEL LIMITE LEGAL |

| | | | | | | |
|-----|------------|------------|---------|------|--------------------------------------|-------------------------|
| 143 | 101065.168 | 111880.141 | Sendero | ZMPA | Zonas para la recuperación ecológica | DENTRO DEL LIMITE LEGAL |
| 144 | 101065.355 | 111880.711 | Sendero | ZMPA | Zonas para la recuperación ecológica | DENTRO DEL LIMITE LEGAL |
| 145 | 101065.811 | 111883.672 | Sendero | ZMPA | Zonas para la recuperación ecológica | DENTRO DEL LIMITE LEGAL |
| 146 | 101065.599 | 111883.11 | Sendero | ZMPA | Zonas para la recuperación ecológica | DENTRO DEL LIMITE LEGAL |
| 147 | 101066.161 | 111882.898 | Sendero | ZMPA | Zonas para la recuperación ecológica | DENTRO DEL LIMITE LEGAL |
| 148 | 101066.373 | 111883.46 | Sendero | ZMPA | Zonas para la recuperación ecológica | DENTRO DEL LIMITE LEGAL |
| 149 | 101066.972 | 111886.447 | Sendero | ZMPA | Zonas para la recuperación ecológica | DENTRO DEL LIMITE LEGAL |
| 150 | 101066.749 | 111885.89 | Sendero | ZMPA | Zonas para la recuperación ecológica | DENTRO DEL LIMITE LEGAL |
| 151 | 101067.306 | 111885.667 | Sendero | ZMPA | Zonas para la recuperación ecológica | DENTRO DEL LIMITE LEGAL |
| 152 | 101067.529 | 111886.224 | Sendero | ZMPA | Zonas para la recuperación ecológica | DENTRO DEL LIMITE LEGAL |
| 153 | 101068.3 | 111889.231 | Sendero | ZMPA | Zonas para la recuperación ecológica | DENTRO DEL LIMITE LEGAL |
| 154 | 101067.925 | 111888.762 | Sendero | ZMPA | Zonas para la recuperación ecológica | DENTRO DEL LIMITE LEGAL |
| 155 | 101068.394 | 111888.387 | Sendero | ZMPA | Zonas para la recuperación ecológica | DENTRO DEL LIMITE LEGAL |
| 156 | 101068.769 | 111888.856 | Sendero | ZMPA | Zonas para la recuperación ecológica | DENTRO DEL LIMITE LEGAL |
| 157 | 101070.25 | 111891.517 | Sendero | ZMPA | Zonas para la recuperación ecológica | DENTRO DEL LIMITE LEGAL |
| 158 | 101069.88 | 111891.045 | Sendero | ZMPA | Zonas para la recuperación ecológica | DENTRO DEL LIMITE LEGAL |
| 159 | 101070.352 | 111890.675 | Sendero | ZMPA | Zonas para la recuperación ecológica | DENTRO DEL LIMITE LEGAL |

| | | | | | | |
|------------|------------|------------|---------|------|--------------------------------------|-------------------------|
| 160 | 101070.722 | 111891.147 | Sendero | ZMPA | Zonas para la recuperación ecológica | DENTRO DEL LIMITE LEGAL |
| 161 | 101072.172 | 111893.812 | Sendero | ZMPA | Zonas para la recuperación ecológica | DENTRO DEL LIMITE LEGAL |
| 162 | 101071.803 | 111893.339 | Sendero | ZMPA | Zonas para la recuperación ecológica | DENTRO DEL LIMITE LEGAL |
| 163 | 101072.276 | 111892.97 | Sendero | ZMPA | Zonas para la recuperación ecológica | DENTRO DEL LIMITE LEGAL |
| 164 | 101072.645 | 111893.443 | Sendero | ZMPA | Zonas para la recuperación ecológica | DENTRO DEL LIMITE LEGAL |
| 165 | 101074.434 | 111895.968 | Sendero | ZMPA | Zonas para la recuperación ecológica | DENTRO DEL LIMITE LEGAL |
| 166 | 101073.834 | 111895.974 | Sendero | ZMPA | Zonas para la recuperación ecológica | DENTRO DEL LIMITE LEGAL |
| 167 | 101073.828 | 111895.374 | Sendero | ZMPA | Zonas para la recuperación ecológica | DENTRO DEL LIMITE LEGAL |
| 168 | 101074.428 | 111895.368 | Sendero | ZMPA | Zonas para la recuperación ecológica | DENTRO DEL LIMITE LEGAL |
| 169 | 101077.435 | 111895.835 | Sendero | ZMPA | Zonas para la recuperación ecológica | DENTRO DEL LIMITE LEGAL |
| 170 | 101076.835 | 111895.851 | Sendero | ZMPA | Zonas para la recuperación ecológica | DENTRO DEL LIMITE LEGAL |
| 171 | 101076.819 | 111895.251 | Sendero | ZMPA | Zonas para la recuperación ecológica | DENTRO DEL LIMITE LEGAL |
| 172 | 101077.419 | 111895.235 | Sendero | ZMPA | Zonas para la recuperación ecológica | DENTRO DEL LIMITE LEGAL |
| 173 | 101080.42 | 111895.655 | Sendero | ZMPA | Zonas para la recuperación ecológica | DENTRO DEL LIMITE LEGAL |
| 174 | 101079.82 | 111895.671 | Sendero | ZMPA | Zonas para la recuperación ecológica | DENTRO DEL LIMITE LEGAL |
| 175 | 101079.804 | 111895.071 | Sendero | ZMPA | Zonas para la recuperación ecológica | DENTRO DEL LIMITE LEGAL |
| 176 | 101080.404 | 111895.055 | Sendero | ZMPA | Zonas para la recuperación ecológica | DENTRO DEL LIMITE LEGAL |

| | | | | | | |
|------------|------------|------------|---------|---------------|--|-------------------------|
| 177 | 101083.404 | 111895.473 | Sendero | ZMPA | Zonas para la recuperación ecológica | DENTRO DEL LIMITE LEGAL |
| 178 | 101082.805 | 111895.49 | Sendero | ZMPA | Zonas para la recuperación ecológica | DENTRO DEL LIMITE LEGAL |
| 179 | 101082.788 | 111894.891 | Sendero | ZMPA | Zonas para la recuperación ecológica | DENTRO DEL LIMITE LEGAL |
| 180 | 101083.387 | 111894.874 | Sendero | ZMPA | Zonas para la recuperación ecológica | DENTRO DEL LIMITE LEGAL |
| 181 | 101086.415 | 111895.288 | Sendero | ZMPA | Zonas para la recuperación ecológica | DENTRO DEL LIMITE LEGAL |
| 182 | 101085.815 | 111895.302 | Sendero | ZMPA | Zonas para la recuperación ecológica | DENTRO DEL LIMITE LEGAL |
| 183 | 101085.801 | 111894.702 | Sendero | ZMPA | Zonas para la recuperación ecológica | DENTRO DEL LIMITE LEGAL |
| 184 | 101086.401 | 111894.688 | Sendero | ZMPA | Zonas para la recuperación ecológica | DENTRO DEL LIMITE LEGAL |
| 185 | 101089.423 | 111895.096 | Sendero | ZMPA | Zonas para la conservación del humedal | DENTRO DEL LIMITE LEGAL |
| 186 | 101088.826 | 111895.157 | Sendero | ZMPA | Zonas para la conservación del humedal | DENTRO DEL LIMITE LEGAL |
| 187 | 101088.765 | 111894.56 | Sendero | ZMPA | Zonas para la conservación del humedal | DENTRO DEL LIMITE LEGAL |
| 188 | 101089.362 | 111894.499 | Sendero | ZMPA | Zonas para la conservación del humedal | DENTRO DEL LIMITE LEGAL |
| 189 | 101092.408 | 111894.687 | Sendero | ZMPA | Zonas para la conservación del humedal | DENTRO DEL LIMITE LEGAL |
| 190 | 101091.812 | 111894.757 | Sendero | ZMPA | Zonas para la conservación del humedal | DENTRO DEL LIMITE LEGAL |
| 191 | 101091.742 | 111894.161 | Sendero | ZMPA | Zonas para la conservación del humedal | DENTRO DEL LIMITE LEGAL |
| 192 | 101092.338 | 111894.091 | Sendero | Zona de ronda | Zonas para la recuperación ecológica | DENTRO DEL LIMITE LEGAL |
| 193 | 101095.335 | 111894.248 | Sendero | Zona de ronda | Zonas para la recuperación ecológica | DENTRO DEL LIMITE LEGAL |

| | | | | | | |
|------------|------------|------------|---------|---------------|--------------------------------------|-------------------------|
| 194 | 101094.739 | 111894.314 | Sendero | Zona de ronda | Zonas para la recuperación ecológica | DENTRO DEL LIMITE LEGAL |
| 195 | 101094.673 | 111893.718 | Sendero | Zona de ronda | Zonas para la recuperación ecológica | DENTRO DEL LIMITE LEGAL |
| 196 | 101095.269 | 111893.652 | Sendero | Zona de ronda | Zonas para la recuperación ecológica | DENTRO DEL LIMITE LEGAL |
| 197 | 101098.002 | 111893.976 | Sendero | Zona de ronda | Zonas para la recuperación ecológica | DENTRO DEL LIMITE LEGAL |
| 198 | 101097.532 | 111893.604 | Sendero | Zona de ronda | Zonas para la recuperación ecológica | DENTRO DEL LIMITE LEGAL |
| 199 | 101097.904 | 111893.134 | Sendero | Zona de ronda | Zonas para la recuperación ecológica | DENTRO DEL LIMITE LEGAL |
| 200 | 101098.374 | 111893.506 | Sendero | Zona de ronda | Zonas para la recuperación ecológica | DENTRO DEL LIMITE LEGAL |
| 201 | 101100.416 | 111895.764 | Sendero | Zona de ronda | Zonas para la recuperación ecológica | DENTRO DEL LIMITE LEGAL |
| 202 | 101099.954 | 111895.382 | Sendero | Zona de ronda | Zonas para la recuperación ecológica | DENTRO DEL LIMITE LEGAL |
| 203 | 101100.336 | 111894.92 | Sendero | Zona de ronda | Zonas para la recuperación ecológica | DENTRO DEL LIMITE LEGAL |
| 204 | 101100.798 | 111895.302 | Sendero | Zona de ronda | Zonas para la recuperación ecológica | DENTRO DEL LIMITE LEGAL |
| 205 | 101103.022 | 111897.517 | Sendero | Zona de ronda | Zonas para la recuperación ecológica | DENTRO DEL LIMITE LEGAL |
| 206 | 101102.426 | 111897.445 | Sendero | Zona de ronda | Zonas para la recuperación ecológica | DENTRO DEL LIMITE LEGAL |
| 207 | 101102.498 | 111896.849 | Sendero | Zona de ronda | Zonas para la recuperación ecológica | DENTRO DEL LIMITE LEGAL |
| 208 | 101103.094 | 111896.921 | Sendero | Zona de ronda | Zonas para la recuperación ecológica | DENTRO DEL LIMITE LEGAL |
| 209 | 101106.006 | 111897.768 | Sendero | Zona de ronda | Zonas para la recuperación ecológica | DENTRO DEL LIMITE LEGAL |
| 210 | 101105.409 | 111897.708 | Sendero | Zona de ronda | Zonas para la recuperación ecológica | DENTRO DEL LIMITE LEGAL |

| | | | | | | |
|------------|------------|------------|---------|---------------|--|-------------------------|
| 211 | 101105.469 | 111897.111 | Sendero | Zona de ronda | Zonas para la recuperación ecológica | DENTRO DEL LIMITE LEGAL |
| 212 | 101106.066 | 111897.171 | Sendero | Zona de ronda | Zonas para la recuperación ecológica | DENTRO DEL LIMITE LEGAL |
| 213 | 101109.078 | 111897.984 | Sendero | ZMPA | Zonas para la conservación del humedal | DENTRO DEL LIMITE LEGAL |
| 214 | 101108.484 | 111897.9 | Sendero | ZMPA | Zonas para la conservación del humedal | DENTRO DEL LIMITE LEGAL |
| 215 | 101108.568 | 111897.306 | Sendero | ZMPA | Zonas para la conservación del humedal | DENTRO DEL LIMITE LEGAL |
| 216 | 101109.162 | 111897.39 | Sendero | ZMPA | Zonas para la conservación del humedal | DENTRO DEL LIMITE LEGAL |
| 217 | 101111.973 | 111898.291 | Sendero | ZMPA | Zonas para la conservación del humedal | DENTRO DEL LIMITE LEGAL |
| 218 | 101111.377 | 111898.219 | Sendero | ZMPA | Zonas para la conservación del humedal | DENTRO DEL LIMITE LEGAL |
| 219 | 101111.449 | 111897.623 | Sendero | ZMPA | Zonas para la conservación del humedal | DENTRO DEL LIMITE LEGAL |
| 220 | 101112.045 | 111897.695 | Sendero | ZMPA | Zonas para la conservación del humedal | DENTRO DEL LIMITE LEGAL |
| 221 | 101114.726 | 111898.637 | Sendero | Zona de ronda | Zonas para la recuperación ecológica | DENTRO DEL LIMITE LEGAL |
| 222 | 101114.271 | 111898.246 | Sendero | Zona de ronda | Zonas para la recuperación ecológica | DENTRO DEL LIMITE LEGAL |
| 223 | 101114.662 | 111897.791 | Sendero | Zona de ronda | Zonas para la recuperación ecológica | DENTRO DEL LIMITE LEGAL |
| 224 | 101115.117 | 111898.182 | Sendero | Zona de ronda | Zonas para la recuperación ecológica | DENTRO DEL LIMITE LEGAL |
| 225 | 101116.915 | 111900.5 | Sendero | Zona de ronda | Zonas para la recuperación ecológica | DENTRO DEL LIMITE LEGAL |
| 226 | 101116.635 | 111899.97 | Sendero | Zona de ronda | Zonas para la recuperación ecológica | DENTRO DEL LIMITE LEGAL |
| 227 | 101117.165 | 111899.69 | Sendero | Zona de ronda | Zonas para la recuperación ecológica | DENTRO DEL LIMITE LEGAL |

| | | | | | | |
|------------|------------|------------|---------|---------------|--------------------------------------|-------------------------|
| 228 | 101117.445 | 111900.22 | Sendero | Zona de ronda | Zonas para la recuperación ecológica | DENTRO DEL LIMITE LEGAL |
| 229 | 101118.194 | 111902.958 | Sendero | Zona de ronda | Zonas para la recuperación ecológica | DENTRO DEL LIMITE LEGAL |
| 230 | 101118.271 | 111902.363 | Sendero | Zona de ronda | Zonas para la recuperación ecológica | DENTRO DEL LIMITE LEGAL |
| 231 | 101118.866 | 111902.44 | Sendero | Zona de ronda | Zonas para la recuperación ecológica | DENTRO DEL LIMITE LEGAL |
| 232 | 101118.789 | 111903.035 | Sendero | Zona de ronda | Zonas para la recuperación ecológica | DENTRO DEL LIMITE LEGAL |
| 233 | 101117.913 | 111905.944 | Sendero | Zona de ronda | Zonas para la recuperación ecológica | DENTRO DEL LIMITE LEGAL |
| 234 | 101117.986 | 111905.348 | Sendero | Zona de ronda | Zonas para la recuperación ecológica | DENTRO DEL LIMITE LEGAL |
| 235 | 101118.581 | 111905.421 | Sendero | Zona de ronda | Zonas para la recuperación ecológica | DENTRO DEL LIMITE LEGAL |
| 236 | 101118.509 | 111906.016 | Sendero | Zona de ronda | Zonas para la recuperación ecológica | DENTRO DEL LIMITE LEGAL |
| 237 | 101117.648 | 111908.945 | Sendero | Zona de ronda | Zonas para la recuperación ecológica | DENTRO DEL LIMITE LEGAL |
| 238 | 101117.722 | 111908.349 | Sendero | Zona de ronda | Zonas para la recuperación ecológica | DENTRO DEL LIMITE LEGAL |
| 239 | 101118.318 | 111908.423 | Sendero | Zona de ronda | Zonas para la recuperación ecológica | DENTRO DEL LIMITE LEGAL |
| 240 | 101118.244 | 111909.019 | Sendero | Zona de ronda | Zonas para la recuperación ecológica | DENTRO DEL LIMITE LEGAL |
| 241 | 101117.383 | 111911.918 | Sendero | Zona de ronda | Zonas para la recuperación ecológica | DENTRO DEL LIMITE LEGAL |
| 242 | 101117.453 | 111911.322 | Sendero | Zona de ronda | Zonas para la recuperación ecológica | DENTRO DEL LIMITE LEGAL |
| 243 | 101118.049 | 111911.392 | Sendero | Zona de ronda | Zonas para la recuperación ecológica | DENTRO DEL LIMITE LEGAL |
| 244 | 101117.979 | 111911.988 | Sendero | Zona de ronda | Zonas para la recuperación ecológica | DENTRO DEL LIMITE LEGAL |

| | | | | | | |
|-----|------------|------------|---------|---------------|--|-------------------------|
| 245 | 101117.133 | 111914.915 | Sendero | Zona de ronda | Zonas para la recuperación ecológica | DENTRO DEL LIMITE LEGAL |
| 246 | 101117.206 | 111914.32 | Sendero | Zona de ronda | Zonas para la recuperación ecológica | DENTRO DEL LIMITE LEGAL |
| 247 | 101117.802 | 111914.393 | Sendero | Zona de ronda | Zonas para la recuperación ecológica | DENTRO DEL LIMITE LEGAL |
| 248 | 101117.728 | 111914.989 | Sendero | Zona de ronda | Zonas para la recuperación ecológica | DENTRO DEL LIMITE LEGAL |
| 249 | 101116.89 | 111917.923 | Sendero | Zona de ronda | Zonas para la recuperación ecológica | DENTRO DEL LIMITE LEGAL |
| 250 | 101116.91 | 111917.323 | Sendero | Zona de ronda | Zonas para la recuperación ecológica | DENTRO DEL LIMITE LEGAL |
| 251 | 101117.51 | 111917.343 | Sendero | Zona de ronda | Zonas para la recuperación ecológica | DENTRO DEL LIMITE LEGAL |
| 252 | 101117.49 | 111917.943 | Sendero | Zona de ronda | Zonas para la recuperación ecológica | DENTRO DEL LIMITE LEGAL |
| 253 | 101116.451 | 111923.909 | Sendero | Zona de ronda | Zonas para la recuperación ecológica | DENTRO DEL LIMITE LEGAL |
| 254 | 101116.549 | 111923.317 | Sendero | Zona de ronda | Zonas para la recuperación ecológica | DENTRO DEL LIMITE LEGAL |
| 255 | 101117.141 | 111923.415 | Sendero | Zona de ronda | Zonas para la recuperación ecológica | DENTRO DEL LIMITE LEGAL |
| 256 | 101117.043 | 111924.007 | Sendero | Zona de ronda | Zonas para la recuperación ecológica | DENTRO DEL LIMITE LEGAL |
| 257 | 101116.08 | 111926.852 | Sendero | ZMPA | Zonas para la conservación del humedal | DENTRO DEL LIMITE LEGAL |
| 258 | 101116.155 | 111926.257 | Sendero | ZMPA | Zonas para la conservación del humedal | DENTRO DEL LIMITE LEGAL |
| 259 | 101116.75 | 111926.332 | Sendero | ZMPA | Zonas para la conservación del humedal | DENTRO DEL LIMITE LEGAL |
| 260 | 101116.675 | 111926.927 | Sendero | ZMPA | Zonas para la conservación del humedal | DENTRO DEL LIMITE LEGAL |
| 261 | 101116.018 | 111929.981 | Sendero | ZMPA | Zonas para la conservación del humedal | DENTRO DEL LIMITE LEGAL |

| | | | | | | |
|------------|------------|------------|---------|---------------|--|-------------------------|
| 262 | 101115.734 | 111929.453 | Sendero | ZMPA | Zonas para la conservación del humedal | DENTRO DEL LIMITE LEGAL |
| 263 | 101116.262 | 111929.169 | Sendero | ZMPA | Zonas para la conservación del humedal | DENTRO DEL LIMITE LEGAL |
| 264 | 101116.546 | 111929.697 | Sendero | ZMPA | Zonas para la conservación del humedal | DENTRO DEL LIMITE LEGAL |
| 265 | 101117.698 | 111932.583 | Sendero | ZMPA | Zonas para la conservación del humedal | DENTRO DEL LIMITE LEGAL |
| 266 | 101117.226 | 111932.213 | Sendero | ZMPA | Zonas para la conservación del humedal | DENTRO DEL LIMITE LEGAL |
| 267 | 101117.596 | 111931.741 | Sendero | ZMPA | Zonas para la conservación del humedal | DENTRO DEL LIMITE LEGAL |
| 268 | 101118.068 | 111932.111 | Sendero | ZMPA | Zonas para la conservación del humedal | DENTRO DEL LIMITE LEGAL |
| 269 | 101119.676 | 111934.01 | Sendero | ZMPA | Zonas para la conservación del humedal | DENTRO DEL LIMITE LEGAL |
| 270 | 101120.037 | 111933.531 | Sendero | ZMPA | Zonas para la conservación del humedal | DENTRO DEL LIMITE LEGAL |
| 271 | 101120.155 | 111934.371 | Sendero | ZMPA | Zonas para la conservación del humedal | DENTRO DEL LIMITE LEGAL |
| 272 | 101120.516 | 111933.892 | Sendero | ZMPA | Zonas para la conservación del humedal | DENTRO DEL LIMITE LEGAL |
| 273 | 101122.109 | 111935.714 | Sendero | ZMPA | Zonas para la conservación del humedal | DENTRO DEL LIMITE LEGAL |
| 274 | 101122.583 | 111936.082 | Sendero | Zona de ronda | Zonas para la recuperación ecológica | DENTRO DEL LIMITE LEGAL |
| 275 | 101122.477 | 111935.24 | Sendero | Zona de ronda | Zonas para la recuperación ecológica | DENTRO DEL LIMITE LEGAL |
| 276 | 101122.951 | 111935.608 | Sendero | Zona de ronda | Zonas para la recuperación ecológica | DENTRO DEL LIMITE LEGAL |
| 277 | 101125.008 | 111937.837 | Sendero | Zona de ronda | Zonas para la recuperación ecológica | DENTRO DEL LIMITE LEGAL |
| 278 | 101124.534 | 111937.469 | Sendero | Zona de ronda | Zonas para la recuperación ecológica | DENTRO DEL LIMITE LEGAL |

| | | | | | | |
|------------|------------|------------|---------|---------------|--------------------------------------|-------------------------|
| 279 | 101124.902 | 111936.995 | Sendero | Zona de ronda | Zonas para la recuperación ecológica | DENTRO DEL LIMITE LEGAL |
| 280 | 101125.376 | 111937.363 | Sendero | Zona de ronda | Zonas para la recuperación ecológica | DENTRO DEL LIMITE LEGAL |
| 281 | 101127.431 | 111939.591 | Sendero | Zona de ronda | Zonas para la recuperación ecológica | DENTRO DEL LIMITE LEGAL |
| 282 | 101126.957 | 111939.223 | Sendero | Zona de ronda | Zonas para la recuperación ecológica | DENTRO DEL LIMITE LEGAL |
| 283 | 101127.325 | 111938.749 | Sendero | Zona de ronda | Zonas para la recuperación ecológica | DENTRO DEL LIMITE LEGAL |
| 284 | 101127.799 | 111939.117 | Sendero | Zona de ronda | Zonas para la recuperación ecológica | DENTRO DEL LIMITE LEGAL |
| 285 | 101129.864 | 111941.345 | Sendero | Zona de ronda | Zonas para la recuperación ecológica | DENTRO DEL LIMITE LEGAL |
| 286 | 101129.387 | 111940.982 | Sendero | Zona de ronda | Zonas para la recuperación ecológica | DENTRO DEL LIMITE LEGAL |
| 287 | 101129.75 | 111940.505 | Sendero | Zona de ronda | Zonas para la recuperación ecológica | DENTRO DEL LIMITE LEGAL |
| 288 | 101130.227 | 111940.868 | Sendero | Zona de ronda | Zonas para la recuperación ecológica | DENTRO DEL LIMITE LEGAL |
| 289 | 101132.306 | 111943.083 | Sendero | Zona de ronda | Zonas para la recuperación ecológica | DENTRO DEL LIMITE LEGAL |
| 290 | 101131.831 | 111942.716 | Sendero | Zona de ronda | Zonas para la recuperación ecológica | DENTRO DEL LIMITE LEGAL |
| 291 | 101132.198 | 111942.241 | Sendero | Zona de ronda | Zonas para la recuperación ecológica | DENTRO DEL LIMITE LEGAL |
| 292 | 101132.673 | 111942.608 | Sendero | Zona de ronda | Zonas para la recuperación ecológica | DENTRO DEL LIMITE LEGAL |
| 293 | 101134.73 | 111944.831 | Sendero | Zona de ronda | Zonas para la recuperación ecológica | FUERA DEL LIMITE LEGAL |
| 294 | 101134.254 | 111944.465 | Sendero | Zona de ronda | Zonas para la recuperación ecológica | FUERA DEL LIMITE LEGAL |
| 295 | 101134.62 | 111943.989 | Sendero | Zona de ronda | Zonas para la recuperación ecológica | DENTRO DEL LIMITE LEGAL |

| | | | | | | |
|------------|------------|------------|---------|---------------|--------------------------------------|-------------------------|
| 296 | 101135.096 | 111944.355 | Sendero | Zona de ronda | Zonas para la recuperación ecológica | DENTRO DEL LIMITE LEGAL |
| 297 | 101137.178 | 111946.585 | Sendero | Zona de ronda | Zonas para la recuperación ecológica | FUERA DEL LIMITE LEGAL |
| 298 | 101136.702 | 111946.219 | Sendero | Zona de ronda | Zonas para la recuperación ecológica | FUERA DEL LIMITE LEGAL |
| 299 | 101137.068 | 111945.743 | Sendero | Zona de ronda | Zonas para la recuperación ecológica | DENTRO DEL LIMITE LEGAL |
| 300 | 101137.544 | 111946.109 | Sendero | Zona de ronda | Zonas para la recuperación ecológica | DENTRO DEL LIMITE LEGAL |
| 301 | 101139.616 | 111948.33 | Sendero | Zona de ronda | Zonas para la recuperación ecológica | FUERA DEL LIMITE LEGAL |
| 302 | 101139.136 | 111947.97 | Sendero | Zona de ronda | Zonas para la recuperación ecológica | FUERA DEL LIMITE LEGAL |
| 303 | 101139.496 | 111947.49 | Sendero | Zona de ronda | Zonas para la recuperación ecológica | DENTRO DEL LIMITE LEGAL |
| 304 | 101139.976 | 111947.85 | Sendero | Zona de ronda | Zonas para la recuperación ecológica | DENTRO DEL LIMITE LEGAL |
| 305 | 101142.074 | 111950.043 | Sendero | Zona de ronda | Zonas para la recuperación ecológica | FUERA DEL LIMITE LEGAL |
| 306 | 101141.592 | 111949.685 | Sendero | Zona de ronda | Zonas para la recuperación ecológica | FUERA DEL LIMITE LEGAL |
| 307 | 101141.95 | 111949.203 | Sendero | Zona de ronda | Zonas para la recuperación ecológica | FUERA DEL LIMITE LEGAL |
| 308 | 101142.432 | 111949.561 | Sendero | Zona de ronda | Zonas para la recuperación ecológica | FUERA DEL LIMITE LEGAL |
| 309 | 101144.541 | 111951.754 | Sendero | Zona de ronda | Zonas para la recuperación ecológica | FUERA DEL LIMITE LEGAL |
| 310 | 101144.061 | 111951.394 | Sendero | Zona de ronda | Zonas para la recuperación ecológica | FUERA DEL LIMITE LEGAL |
| 311 | 101144.421 | 111950.914 | Sendero | Zona de ronda | Zonas para la recuperación ecológica | FUERA DEL LIMITE LEGAL |
| 312 | 101144.901 | 111951.274 | Sendero | Zona de ronda | Zonas para la recuperación ecológica | FUERA DEL LIMITE LEGAL |

| | | | | | | |
|------------|------------|------------|---------|---------------|--------------------------------------|-------------------------|
| 313 | 101147 | 111953.473 | Sendero | Zona de ronda | Zonas para la recuperación ecológica | FUERA DEL LIMITE LEGAL |
| 314 | 101146.519 | 111953.114 | Sendero | Zona de ronda | Zonas para la recuperación ecológica | FUERA DEL LIMITE LEGAL |
| 315 | 101146.878 | 111952.633 | Sendero | Zona de ronda | Zonas para la recuperación ecológica | FUERA DEL LIMITE LEGAL |
| 316 | 101147.359 | 111952.992 | Sendero | Zona de ronda | Zonas para la recuperación ecológica | FUERA DEL LIMITE LEGAL |
| 317 | 101149.453 | 111955.18 | Sendero | Zona de ronda | Zonas para la recuperación ecológica | FUERA DEL LIMITE LEGAL |
| 318 | 101148.976 | 111954.817 | Sendero | Zona de ronda | Zonas para la recuperación ecológica | FUERA DEL LIMITE LEGAL |
| 319 | 101149.339 | 111954.34 | Sendero | Zona de ronda | Zonas para la recuperación ecológica | FUERA DEL LIMITE LEGAL |
| 320 | 101149.816 | 111954.703 | Sendero | Zona de ronda | Zonas para la recuperación ecológica | FUERA DEL LIMITE LEGAL |
| 321 | 101151.909 | 111956.92 | Sendero | Zona de ronda | Zonas para la recuperación ecológica | FUERA DEL LIMITE LEGAL |
| 322 | 101151.431 | 111956.558 | Sendero | Zona de ronda | Zonas para la recuperación ecológica | FUERA DEL LIMITE LEGAL |
| 323 | 101151.793 | 111956.08 | Sendero | Zona de ronda | Zonas para la recuperación ecológica | FUERA DEL LIMITE LEGAL |
| 324 | 101152.271 | 111956.442 | Sendero | Zona de ronda | Zonas para la recuperación ecológica | FUERA DEL LIMITE LEGAL |
| 325 | 101154.358 | 111958.649 | Sendero | Zona de ronda | Zonas para la recuperación ecológica | DENTRO DEL LIMITE LEGAL |
| 326 | 101153.881 | 111958.286 | Sendero | Zona de ronda | Zonas para la recuperación ecológica | DENTRO DEL LIMITE LEGAL |
| 327 | 101154.244 | 111957.809 | Sendero | Zona de ronda | Zonas para la recuperación ecológica | DENTRO DEL LIMITE LEGAL |
| 328 | 101154.721 | 111958.172 | Sendero | Zona de ronda | Zonas para la recuperación ecológica | DENTRO DEL LIMITE LEGAL |
| 329 | 101156.8 | 111960.381 | Sendero | Zona de ronda | Zonas para la recuperación ecológica | DENTRO DEL LIMITE LEGAL |

| | | | | | | |
|------------|------------|------------|---------|---------------|--------------------------------------|-------------------------|
| 330 | 101156.322 | 111960.019 | Sendero | Zona de ronda | Zonas para la recuperación ecológica | DENTRO DEL LIMITE LEGAL |
| 331 | 101156.684 | 111959.541 | Sendero | Zona de ronda | Zonas para la recuperación ecológica | DENTRO DEL LIMITE LEGAL |
| 332 | 101157.162 | 111959.903 | Sendero | Zona de ronda | Zonas para la recuperación ecológica | DENTRO DEL LIMITE LEGAL |
| 333 | 101159.249 | 111962.11 | Sendero | Zona de ronda | Zonas para la recuperación ecológica | DENTRO DEL LIMITE LEGAL |
| 334 | 101158.771 | 111961.748 | Sendero | Zona de ronda | Zonas para la recuperación ecológica | DENTRO DEL LIMITE LEGAL |
| 335 | 101159.134 | 111961.27 | Sendero | Zona de ronda | Zonas para la recuperación ecológica | DENTRO DEL LIMITE LEGAL |
| 336 | 101159.611 | 111961.633 | Sendero | Zona de ronda | Zonas para la recuperación ecológica | DENTRO DEL LIMITE LEGAL |
| 337 | 101161.695 | 111963.85 | Sendero | Zona de ronda | Zonas para la recuperación ecológica | DENTRO DEL LIMITE LEGAL |
| 338 | 101161.226 | 111963.476 | Sendero | Zona de ronda | Zonas para la recuperación ecológica | DENTRO DEL LIMITE LEGAL |
| 339 | 101161.599 | 111963.007 | Sendero | Zona de ronda | Zonas para la recuperación ecológica | DENTRO DEL LIMITE LEGAL |
| 340 | 101162.069 | 111963.38 | Sendero | Zona de ronda | Zonas para la recuperación ecológica | DENTRO DEL LIMITE LEGAL |
| 341 | 101164.107 | 111965.631 | Sendero | Zona de ronda | Zonas para la recuperación ecológica | DENTRO DEL LIMITE LEGAL |
| 342 | 101163.631 | 111965.266 | Sendero | Zona de ronda | Zonas para la recuperación ecológica | DENTRO DEL LIMITE LEGAL |
| 343 | 101163.995 | 111964.79 | Sendero | Zona de ronda | Zonas para la recuperación ecológica | DENTRO DEL LIMITE LEGAL |
| 344 | 101164.472 | 111965.154 | Sendero | Zona de ronda | Zonas para la recuperación ecológica | DENTRO DEL LIMITE LEGAL |
| 345 | 101166.215 | 111967.267 | Sendero | Zona de ronda | Zonas para la recuperación ecológica | DENTRO DEL LIMITE LEGAL |
| 346 | 101166.2 | 111966.667 | Sendero | Zona de ronda | Zonas para la recuperación ecológica | DENTRO DEL LIMITE LEGAL |

| | | | | | | |
|-----|------------|------------|---------|---------------|--------------------------------------|-------------------------|
| 347 | 101166.799 | 111966.652 | Sendero | Zona de ronda | Zonas para la recuperación ecológica | DENTRO DEL LIMITE LEGAL |
| 348 | 101166.815 | 111967.251 | Sendero | Zona de ronda | Zonas para la recuperación ecológica | DENTRO DEL LIMITE LEGAL |
| 349 | 101166.358 | 111970.199 | Sendero | Zona de ronda | Zonas para la recuperación ecológica | DENTRO DEL LIMITE LEGAL |
| 350 | 101166.408 | 111969.601 | Sendero | Zona de ronda | Zonas para la recuperación ecológica | DENTRO DEL LIMITE LEGAL |
| 351 | 101167.006 | 111969.651 | Sendero | Zona de ronda | Zonas para la recuperación ecológica | DENTRO DEL LIMITE LEGAL |
| 352 | 101166.956 | 111970.249 | Sendero | Zona de ronda | Zonas para la recuperación ecológica | DENTRO DEL LIMITE LEGAL |
| 353 | 101166.7 | 111973.32 | Sendero | Zona de ronda | Zonas para la recuperación ecológica | DENTRO DEL LIMITE LEGAL |
| 354 | 101166.141 | 111973.103 | Sendero | Zona de ronda | Zonas para la recuperación ecológica | DENTRO DEL LIMITE LEGAL |
| 355 | 101166.358 | 111972.544 | Sendero | Zona de ronda | Zonas para la recuperación ecológica | DENTRO DEL LIMITE LEGAL |
| 356 | 101166.917 | 111972.761 | Sendero | Zona de ronda | Zonas para la recuperación ecológica | DENTRO DEL LIMITE LEGAL |
| 357 | 101169.541 | 111974.305 | Sendero | Zona de ronda | Zonas para la recuperación ecológica | DENTRO DEL LIMITE LEGAL |
| 358 | 101168.977 | 111974.101 | Sendero | Zona de ronda | Zonas para la recuperación ecológica | DENTRO DEL LIMITE LEGAL |
| 359 | 101169.181 | 111973.537 | Sendero | Zona de ronda | Zonas para la recuperación ecológica | DENTRO DEL LIMITE LEGAL |
| 360 | 101169.745 | 111973.741 | Sendero | Zona de ronda | Zonas para la recuperación ecológica | DENTRO DEL LIMITE LEGAL |
| 361 | 101172.398 | 111975.236 | Sendero | Zona de ronda | Zonas para la recuperación ecológica | DENTRO DEL LIMITE LEGAL |
| 362 | 101171.835 | 111975.027 | Sendero | Zona de ronda | Zonas para la recuperación ecológica | DENTRO DEL LIMITE LEGAL |
| 363 | 101172.044 | 111974.464 | Sendero | Zona de ronda | Zonas para la recuperación ecológica | DENTRO DEL LIMITE LEGAL |

| | | | | | | |
|------------|------------|------------|---------|---------------|--------------------------------------|-------------------------|
| 364 | 101172.607 | 111974.673 | Sendero | Zona de ronda | Zonas para la recuperación ecológica | DENTRO DEL LIMITE LEGAL |
| 365 | 101175.245 | 111976.18 | Sendero | Zona de ronda | Zonas para la recuperación ecológica | DENTRO DEL LIMITE LEGAL |
| 366 | 101174.68 | 111975.979 | Sendero | Zona de ronda | Zonas para la recuperación ecológica | DENTRO DEL LIMITE LEGAL |
| 367 | 101174.881 | 111975.414 | Sendero | Zona de ronda | Zonas para la recuperación ecológica | DENTRO DEL LIMITE LEGAL |
| 368 | 101175.446 | 111975.615 | Sendero | Zona de ronda | Zonas para la recuperación ecológica | DENTRO DEL LIMITE LEGAL |
| 369 | 101178.106 | 111977.1 | Sendero | Zona de ronda | Zonas para la recuperación ecológica | DENTRO DEL LIMITE LEGAL |
| 370 | 101177.544 | 111976.888 | Sendero | Zona de ronda | Zonas para la recuperación ecológica | DENTRO DEL LIMITE LEGAL |
| 371 | 101177.756 | 111976.326 | Sendero | Zona de ronda | Zonas para la recuperación ecológica | DENTRO DEL LIMITE LEGAL |
| 372 | 101178.318 | 111976.538 | Sendero | Zona de ronda | Zonas para la recuperación ecológica | DENTRO DEL LIMITE LEGAL |
| 373 | 101180.949 | 111978.06 | Sendero | Zona de ronda | Zonas para la recuperación ecológica | DENTRO DEL LIMITE LEGAL |
| 374 | 101180.385 | 111977.856 | Sendero | Zona de ronda | Zonas para la recuperación ecológica | DENTRO DEL LIMITE LEGAL |
| 375 | 101180.59 | 111977.292 | Sendero | Zona de ronda | Zonas para la recuperación ecológica | DENTRO DEL LIMITE LEGAL |
| 376 | 101181.153 | 111977.497 | Sendero | Zona de ronda | Zonas para la recuperación ecológica | DENTRO DEL LIMITE LEGAL |
| 377 | 101183.804 | 111978.992 | Sendero | Zona de ronda | Zonas para la recuperación ecológica | DENTRO DEL LIMITE LEGAL |
| 378 | 101183.24 | 111978.786 | Sendero | Zona de ronda | Zonas para la recuperación ecológica | DENTRO DEL LIMITE LEGAL |
| 379 | 101183.447 | 111978.222 | Sendero | Zona de ronda | Zonas para la recuperación ecológica | DENTRO DEL LIMITE LEGAL |
| 380 | 101184.01 | 111978.429 | Sendero | Zona de ronda | Zonas para la recuperación ecológica | DENTRO DEL LIMITE LEGAL |

| | | | | | | |
|------------|------------|------------|---------|---------------|--------------------------------------|-------------------------|
| 381 | 101186.644 | 111979.926 | Sendero | Zona de ronda | Zonas para la recuperación ecológica | DENTRO DEL LIMITE LEGAL |
| 382 | 101186.081 | 111979.719 | Sendero | Zona de ronda | Zonas para la recuperación ecológica | DENTRO DEL LIMITE LEGAL |
| 383 | 101186.288 | 111979.156 | Sendero | Zona de ronda | Zonas para la recuperación ecológica | DENTRO DEL LIMITE LEGAL |
| 384 | 101186.851 | 111979.363 | Sendero | Zona de ronda | Zonas para la recuperación ecológica | DENTRO DEL LIMITE LEGAL |
| 385 | 101189.506 | 111980.87 | Sendero | Zona de ronda | Zonas para la recuperación ecológica | DENTRO DEL LIMITE LEGAL |
| 386 | 101188.942 | 111980.664 | Sendero | Zona de ronda | Zonas para la recuperación ecológica | DENTRO DEL LIMITE LEGAL |
| 387 | 101189.148 | 111980.1 | Sendero | Zona de ronda | Zonas para la recuperación ecológica | DENTRO DEL LIMITE LEGAL |
| 388 | 101189.712 | 111980.306 | Sendero | Zona de ronda | Zonas para la recuperación ecológica | DENTRO DEL LIMITE LEGAL |
| 389 | 101192.356 | 111981.803 | Sendero | Zona de ronda | Zonas para la recuperación ecológica | DENTRO DEL LIMITE LEGAL |
| 390 | 101191.793 | 111981.596 | Sendero | Zona de ronda | Zonas para la recuperación ecológica | DENTRO DEL LIMITE LEGAL |
| 391 | 101192 | 111981.033 | Sendero | Zona de ronda | Zonas para la recuperación ecológica | DENTRO DEL LIMITE LEGAL |
| 392 | 101192.563 | 111981.24 | Sendero | Zona de ronda | Zonas para la recuperación ecológica | DENTRO DEL LIMITE LEGAL |
| 393 | 101195.198 | 111982.749 | Sendero | Zona de ronda | Zonas para la recuperación ecológica | DENTRO DEL LIMITE LEGAL |
| 394 | 101194.639 | 111982.531 | Sendero | Zona de ronda | Zonas para la recuperación ecológica | DENTRO DEL LIMITE LEGAL |
| 395 | 101194.857 | 111981.972 | Sendero | Zona de ronda | Zonas para la recuperación ecológica | DENTRO DEL LIMITE LEGAL |
| 396 | 101195.416 | 111982.19 | Sendero | Zona de ronda | Zonas para la recuperación ecológica | DENTRO DEL LIMITE LEGAL |
| 397 | 101198.027 | 111983.74 | Sendero | Zona de ronda | Zonas para la recuperación ecológica | DENTRO DEL LIMITE LEGAL |

| | | | | | | |
|-----|------------|------------|---------|---------------|--------------------------------------|-------------------------|
| 398 | 101197.465 | 111983.53 | Sendero | Zona de ronda | Zonas para la recuperación ecológica | DENTRO DEL LIMITE LEGAL |
| 399 | 101197.675 | 111982.968 | Sendero | Zona de ronda | Zonas para la recuperación ecológica | DENTRO DEL LIMITE LEGAL |
| 400 | 101198.237 | 111983.178 | Sendero | Zona de ronda | Zonas para la recuperación ecológica | DENTRO DEL LIMITE LEGAL |
| 401 | 101200.762 | 111984.732 | Sendero | Zona de ronda | Zonas para la recuperación ecológica | DENTRO DEL LIMITE LEGAL |
| 402 | 101200.276 | 111984.38 | Sendero | Zona de ronda | Zonas para la recuperación ecológica | DENTRO DEL LIMITE LEGAL |
| 403 | 101200.628 | 111983.894 | Sendero | Zona de ronda | Zonas para la recuperación ecológica | DENTRO DEL LIMITE LEGAL |
| 404 | 101201.114 | 111984.246 | Sendero | Zona de ronda | Zonas para la recuperación ecológica | DENTRO DEL LIMITE LEGAL |
| 405 | 101203.297 | 111986.409 | Sendero | Zona de ronda | Zonas para la recuperación ecológica | DENTRO DEL LIMITE LEGAL |
| 406 | 101202.782 | 111986.102 | Sendero | Zona de ronda | Zonas para la recuperación ecológica | DENTRO DEL LIMITE LEGAL |
| 407 | 101203.089 | 111985.587 | Sendero | Zona de ronda | Zonas para la recuperación ecológica | DENTRO DEL LIMITE LEGAL |
| 408 | 101203.604 | 111985.894 | Sendero | Zona de ronda | Zonas para la recuperación ecológica | DENTRO DEL LIMITE LEGAL |
| 409 | 101116.644 | 111920.92 | Sendero | Zona de ronda | Zonas para la recuperación ecológica | DENTRO DEL LIMITE LEGAL |
| 410 | 101116.664 | 111920.32 | Sendero | Zona de ronda | Zonas para la recuperación ecológica | DENTRO DEL LIMITE LEGAL |
| 411 | 101117.264 | 111920.34 | Sendero | Zona de ronda | Zonas para la recuperación ecológica | DENTRO DEL LIMITE LEGAL |
| 412 | 101117.244 | 111920.94 | Sendero | Zona de ronda | Zonas para la recuperación ecológica | DENTRO DEL LIMITE LEGAL |
| 413 | 101233.93 | 112006.802 | Sendero | Zona de ronda | Zonas para la recuperación ecológica | DENTRO DEL LIMITE LEGAL |
| 414 | 101233.694 | 112007.354 | Sendero | Zona de ronda | Zonas para la recuperación ecológica | DENTRO DEL LIMITE LEGAL |

| | | | | | | |
|-----|------------|------------|---------|---------------|--------------------------------------|-------------------------|
| 415 | 101233.142 | 112007.118 | Sendero | Zona de ronda | Zonas para la recuperación ecológica | DENTRO DEL LIMITE LEGAL |
| 416 | 101233.378 | 112006.566 | Sendero | Zona de ronda | Zonas para la recuperación ecológica | DENTRO DEL LIMITE LEGAL |
| 417 | 101235.255 | 112009.833 | Sendero | Zona de ronda | Zonas para la recuperación ecológica | DENTRO DEL LIMITE LEGAL |
| 418 | 101234.693 | 112010.042 | Sendero | Zona de ronda | Zonas para la recuperación ecológica | DENTRO DEL LIMITE LEGAL |
| 419 | 101234.483 | 112009.48 | Sendero | Zona de ronda | Zonas para la recuperación ecológica | DENTRO DEL LIMITE LEGAL |
| 420 | 101235.046 | 112009.27 | Sendero | Zona de ronda | Zonas para la recuperación ecológica | DENTRO DEL LIMITE LEGAL |
| 421 | 101238.197 | 112009.831 | Sendero | Zona de ronda | Zonas de control | DENTRO DEL LIMITE LEGAL |
| 422 | 101238.057 | 112010.415 | Sendero | Zona de ronda | Zonas de control | DENTRO DEL LIMITE LEGAL |
| 423 | 101237.473 | 112010.275 | Sendero | Zona de ronda | Zonas de control | DENTRO DEL LIMITE LEGAL |
| 424 | 101237.613 | 112009.691 | Sendero | Zona de ronda | Zonas de control | DENTRO DEL LIMITE LEGAL |
| 425 | 101240.35 | 112012.341 | Sendero | Zona de ronda | Zonas de control | DENTRO DEL LIMITE LEGAL |
| 426 | 101239.757 | 112012.252 | Sendero | Zona de ronda | Zonas de control | DENTRO DEL LIMITE LEGAL |
| 427 | 101239.846 | 112011.659 | Sendero | Zona de ronda | Zonas de control | DENTRO DEL LIMITE LEGAL |
| 428 | 101240.439 | 112011.748 | Sendero | Zona de ronda | Zonas de control | DENTRO DEL LIMITE LEGAL |
| 429 | 101240.333 | 112015.161 | Sendero | Zona de ronda | Zonas para la recuperación ecológica | DENTRO DEL LIMITE LEGAL |
| 430 | 101239.755 | 112015.321 | Sendero | Zona de ronda | Zonas para la recuperación ecológica | DENTRO DEL LIMITE LEGAL |
| 431 | 101239.595 | 112014.743 | Sendero | Zona de ronda | Zonas para la recuperación ecológica | DENTRO DEL LIMITE LEGAL |
| 432 | 101240.173 | 112014.583 | Sendero | Zona de ronda | Zonas para la recuperación ecológica | DENTRO DEL LIMITE LEGAL |
| 433 | 101241.481 | 112017.707 | Sendero | Zona de ronda | Zonas de control | DENTRO DEL LIMITE LEGAL |
| 434 | 101241.113 | 112018.181 | Sendero | Zona de ronda | Zonas de control | DENTRO DEL LIMITE LEGAL |
| 435 | 101241.007 | 112017.339 | Sendero | Zona de ronda | Zonas de control | DENTRO DEL LIMITE LEGAL |

| | | | | | | |
|-----|------------|------------|---------|---------------|--------------------------------------|-------------------------|
| 436 | 101240.639 | 112017.813 | Sendero | Zona de ronda | Zonas para la recuperación ecológica | DENTRO DEL LIMITE LEGAL |
| 437 | 101242.704 | 112019.066 | Sendero | Zona de ronda | Zonas de control | DENTRO DEL LIMITE LEGAL |
| 438 | 101242.146 | 112018.846 | Sendero | Zona de ronda | Zonas de control | DENTRO DEL LIMITE LEGAL |
| 439 | 101242.366 | 112018.288 | Sendero | Zona de ronda | Zonas de control | DENTRO DEL LIMITE LEGAL |
| 440 | 101242.924 | 112018.508 | Sendero | Zona de ronda | Zonas de control | DENTRO DEL LIMITE LEGAL |
| 441 | 101242.836 | 112026.889 | Sendero | Zona de ronda | Zonas para la recuperación ecológica | DENTRO DEL LIMITE LEGAL |
| 442 | 101242.236 | 112026.869 | Sendero | Zona de ronda | Zonas para la recuperación ecológica | DENTRO DEL LIMITE LEGAL |
| 443 | 101242.256 | 112026.269 | Sendero | Zona de ronda | Zonas para la recuperación ecológica | DENTRO DEL LIMITE LEGAL |
| 444 | 101242.856 | 112026.289 | Sendero | Zona de ronda | Zonas para la recuperación ecológica | DENTRO DEL LIMITE LEGAL |
| 445 | 101243.062 | 112029.878 | Sendero | Zona de ronda | Zonas para la recuperación ecológica | DENTRO DEL LIMITE LEGAL |
| 446 | 101242.465 | 112029.817 | Sendero | Zona de ronda | Zonas para la recuperación ecológica | DENTRO DEL LIMITE LEGAL |
| 447 | 101242.526 | 112029.22 | Sendero | Zona de ronda | Zonas para la recuperación ecológica | DENTRO DEL LIMITE LEGAL |
| 448 | 101243.123 | 112029.281 | Sendero | Zona de ronda | Zonas para la recuperación ecológica | DENTRO DEL LIMITE LEGAL |
| 449 | 101240.613 | 112032.023 | Sendero | Zona de ronda | Zonas para la recuperación ecológica | DENTRO DEL LIMITE LEGAL |
| 450 | 101240.218 | 112031.572 | Sendero | Zona de ronda | Zonas para la recuperación ecológica | DENTRO DEL LIMITE LEGAL |
| 451 | 101240.669 | 112031.177 | Sendero | Zona de ronda | Zonas para la recuperación ecológica | DENTRO DEL LIMITE LEGAL |
| 452 | 101241.064 | 112031.628 | Sendero | Zona de ronda | Zonas para la recuperación ecológica | DENTRO DEL LIMITE LEGAL |
| 453 | 101238.419 | 112034.097 | Sendero | Zona de ronda | Zonas para la recuperación ecológica | DENTRO DEL LIMITE LEGAL |
| 454 | 101238.051 | 112033.623 | Sendero | Zona de ronda | Zonas para la recuperación ecológica | DENTRO DEL LIMITE LEGAL |

| | | | | | | |
|-----|------------|------------|---------|---------------|--------------------------------------|-------------------------|
| 455 | 101238.525 | 112033.255 | Sendero | Zona de ronda | Zonas para la recuperación ecológica | DENTRO DEL LIMITE LEGAL |
| 456 | 101238.893 | 112033.729 | Sendero | Zona de ronda | Zonas para la recuperación ecológica | DENTRO DEL LIMITE LEGAL |
| 457 | 101238.895 | 112037.016 | Sendero | Zona de ronda | Zonas para la recuperación ecológica | DENTRO DEL LIMITE LEGAL |
| 458 | 101238.296 | 112036.982 | Sendero | Zona de ronda | Zonas para la recuperación ecológica | DENTRO DEL LIMITE LEGAL |
| 459 | 101238.33 | 112036.383 | Sendero | Zona de ronda | Zonas para la recuperación ecológica | DENTRO DEL LIMITE LEGAL |
| 460 | 101238.929 | 112036.417 | Sendero | Zona de ronda | Zonas para la recuperación ecológica | DENTRO DEL LIMITE LEGAL |
| 461 | 101237.884 | 112039.946 | Sendero | Zona de ronda | Zonas para la recuperación ecológica | DENTRO DEL LIMITE LEGAL |
| 462 | 101237.332 | 112039.71 | Sendero | Zona de ronda | Zonas para la recuperación ecológica | DENTRO DEL LIMITE LEGAL |
| 463 | 101237.568 | 112039.158 | Sendero | Zona de ronda | Zonas para la recuperación ecológica | DENTRO DEL LIMITE LEGAL |
| 464 | 101238.12 | 112039.394 | Sendero | Zona de ronda | Zonas para la recuperación ecológica | DENTRO DEL LIMITE LEGAL |
| 465 | 101238.165 | 112042.865 | Sendero | Zona de ronda | Zonas para la recuperación ecológica | DENTRO DEL LIMITE LEGAL |
| 466 | 101237.566 | 112042.834 | Sendero | Zona de ronda | Zonas para la recuperación ecológica | DENTRO DEL LIMITE LEGAL |
| 467 | 101237.597 | 112042.235 | Sendero | Zona de ronda | Zonas para la recuperación ecológica | DENTRO DEL LIMITE LEGAL |
| 468 | 101238.196 | 112042.266 | Sendero | Zona de ronda | Zonas para la recuperación ecológica | DENTRO DEL LIMITE LEGAL |
| 469 | 101238.35 | 112045.858 | Sendero | Zona de ronda | Zonas para la recuperación ecológica | DENTRO DEL LIMITE LEGAL |
| 470 | 101237.751 | 112045.833 | Sendero | Zona de ronda | Zonas para la recuperación ecológica | DENTRO DEL LIMITE LEGAL |
| 471 | 101237.776 | 112045.234 | Sendero | Zona de ronda | Zonas para la recuperación ecológica | DENTRO DEL LIMITE LEGAL |

| | | | | | | |
|-----|------------|------------|---------|---------------|--------------------------------------|-------------------------|
| 472 | 101238.375 | 112045.259 | Sendero | Zona de ronda | Zonas para la recuperación ecológica | DENTRO DEL LIMITE LEGAL |
| 473 | 101238.215 | 112048.874 | Sendero | Zona de ronda | Zonas para la recuperación ecológica | DENTRO DEL LIMITE LEGAL |
| 474 | 101237.621 | 112048.792 | Sendero | Zona de ronda | Zonas para la recuperación ecológica | DENTRO DEL LIMITE LEGAL |
| 475 | 101237.703 | 112048.198 | Sendero | Zona de ronda | Zonas para la recuperación ecológica | DENTRO DEL LIMITE LEGAL |
| 476 | 101238.297 | 112048.28 | Sendero | Zona de ronda | Zonas para la recuperación ecológica | DENTRO DEL LIMITE LEGAL |
| 477 | 101238.103 | 112051.868 | Sendero | Zona de ronda | Zonas para la recuperación ecológica | DENTRO DEL LIMITE LEGAL |
| 478 | 101237.509 | 112051.784 | Sendero | Zona de ronda | Zonas para la recuperación ecológica | DENTRO DEL LIMITE LEGAL |
| 479 | 101237.593 | 112051.19 | Sendero | Zona de ronda | Zonas para la recuperación ecológica | DENTRO DEL LIMITE LEGAL |
| 480 | 101238.187 | 112051.274 | Sendero | Zona de ronda | Zonas para la recuperación ecológica | DENTRO DEL LIMITE LEGAL |
| 481 | 101237.844 | 112054.864 | Sendero | Zona de ronda | Zonas para la recuperación ecológica | DENTRO DEL LIMITE LEGAL |
| 482 | 101237.254 | 112054.754 | Sendero | Zona de ronda | Zonas para la recuperación ecológica | DENTRO DEL LIMITE LEGAL |
| 483 | 101237.364 | 112054.164 | Sendero | Zona de ronda | Zonas para la recuperación ecológica | DENTRO DEL LIMITE LEGAL |
| 484 | 101237.954 | 112054.274 | Sendero | Zona de ronda | Zonas para la recuperación ecológica | DENTRO DEL LIMITE LEGAL |
| 485 | 101237.533 | 112057.853 | Sendero | Zona de ronda | Zonas para la recuperación ecológica | DENTRO DEL LIMITE LEGAL |
| 486 | 101236.945 | 112057.731 | Sendero | Zona de ronda | Zonas para la recuperación ecológica | DENTRO DEL LIMITE LEGAL |
| 487 | 101237.067 | 112057.143 | Sendero | Zona de ronda | Zonas para la recuperación ecológica | DENTRO DEL LIMITE LEGAL |
| 488 | 101237.655 | 112057.265 | Sendero | Zona de ronda | Zonas para la recuperación ecológica | DENTRO DEL LIMITE LEGAL |

| | | | | | | |
|-----|------------|------------|---------|---------------|--------------------------------------|-------------------------|
| 489 | 101237.459 | 112060.846 | Sendero | Zona de ronda | Zonas para la recuperación ecológica | DENTRO DEL LIMITE LEGAL |
| 490 | 101236.864 | 112060.765 | Sendero | Zona de ronda | Zonas para la recuperación ecológica | DENTRO DEL LIMITE LEGAL |
| 491 | 101236.945 | 112060.17 | Sendero | Zona de ronda | Zonas para la recuperación ecológica | DENTRO DEL LIMITE LEGAL |
| 492 | 101237.54 | 112060.251 | Sendero | Zona de ronda | Zonas para la recuperación ecológica | DENTRO DEL LIMITE LEGAL |
| 493 | 101236.771 | 112063.811 | Sendero | Zona de ronda | Zonas para la recuperación ecológica | DENTRO DEL LIMITE LEGAL |
| 494 | 101236.2 | 112063.626 | Sendero | Zona de ronda | Zonas para la recuperación ecológica | DENTRO DEL LIMITE LEGAL |
| 495 | 101236.385 | 112063.055 | Sendero | Zona de ronda | Zonas para la recuperación ecológica | DENTRO DEL LIMITE LEGAL |
| 496 | 101236.956 | 112063.24 | Sendero | Zona de ronda | Zonas para la recuperación ecológica | DENTRO DEL LIMITE LEGAL |
| 497 | 101236.155 | 112066.731 | Sendero | Zona de ronda | Zonas para la recuperación ecológica | DENTRO DEL LIMITE LEGAL |
| 498 | 101235.584 | 112066.548 | Sendero | Zona de ronda | Zonas para la recuperación ecológica | DENTRO DEL LIMITE LEGAL |
| 499 | 101235.767 | 112065.977 | Sendero | Zona de ronda | Zonas para la recuperación ecológica | DENTRO DEL LIMITE LEGAL |
| 500 | 101236.338 | 112066.16 | Sendero | Zona de ronda | Zonas para la recuperación ecológica | DENTRO DEL LIMITE LEGAL |
| 501 | 101235.652 | 112069.695 | Sendero | Zona de ronda | Zonas para la recuperación ecológica | DENTRO DEL LIMITE LEGAL |
| 502 | 101235.075 | 112069.532 | Sendero | Zona de ronda | Zonas para la recuperación ecológica | DENTRO DEL LIMITE LEGAL |
| 503 | 101235.238 | 112068.955 | Sendero | Zona de ronda | Zonas para la recuperación ecológica | DENTRO DEL LIMITE LEGAL |
| 504 | 101235.815 | 112069.118 | Sendero | Zona de ronda | Zonas para la recuperación ecológica | DENTRO DEL LIMITE LEGAL |
| 505 | 101234.85 | 112070.879 | Sendero | Zona de ronda | Zonas para la recuperación ecológica | DENTRO DEL LIMITE LEGAL |

| | | | | | | |
|-----|------------|------------|---------|---------------|--------------------------------------|-------------------------|
| 506 | 101234.258 | 112070.779 | Sendero | Zona de ronda | Zonas para la recuperación ecológica | DENTRO DEL LIMITE LEGAL |
| 507 | 101234.358 | 112070.187 | Sendero | Zona de ronda | Zonas para la recuperación ecológica | DENTRO DEL LIMITE LEGAL |
| 508 | 101234.95 | 112070.287 | Sendero | Zona de ronda | Zonas para la recuperación ecológica | DENTRO DEL LIMITE LEGAL |
| 509 | 101234.653 | 112072.569 | Sendero | Zona de ronda | Zonas para la recuperación ecológica | DENTRO DEL LIMITE LEGAL |
| 510 | 101234.103 | 112072.329 | Sendero | Zona de ronda | Zonas para la recuperación ecológica | DENTRO DEL LIMITE LEGAL |
| 511 | 101234.344 | 112071.779 | Sendero | Zona de ronda | Zonas para la recuperación ecológica | DENTRO DEL LIMITE LEGAL |
| 512 | 101234.893 | 112072.02 | Sendero | Zona de ronda | Zonas para la recuperación ecológica | DENTRO DEL LIMITE LEGAL |
| 513 | 101233.841 | 112075.357 | Sendero | Zona de ronda | Zonas para la recuperación ecológica | DENTRO DEL LIMITE LEGAL |
| 514 | 101233.248 | 112075.27 | Sendero | Zona de ronda | Zonas para la recuperación ecológica | DENTRO DEL LIMITE LEGAL |
| 515 | 101233.335 | 112074.677 | Sendero | Zona de ronda | Zonas para la recuperación ecológica | DENTRO DEL LIMITE LEGAL |
| 516 | 101233.928 | 112074.764 | Sendero | Zona de ronda | Zonas para la recuperación ecológica | DENTRO DEL LIMITE LEGAL |
| 517 | 101232.232 | 112081.121 | Sendero | Zona de ronda | Zonas para la recuperación ecológica | DENTRO DEL LIMITE LEGAL |
| 518 | 101231.723 | 112080.804 | Sendero | Zona de ronda | Zonas para la recuperación ecológica | DENTRO DEL LIMITE LEGAL |
| 519 | 101232.04 | 112080.295 | Sendero | Zona de ronda | Zonas para la recuperación ecológica | DENTRO DEL LIMITE LEGAL |
| 520 | 101232.549 | 112080.612 | Sendero | Zona de ronda | Zonas para la recuperación ecológica | DENTRO DEL LIMITE LEGAL |
| 521 | 101231.688 | 112084.031 | Sendero | Zona de ronda | Zonas para la recuperación ecológica | DENTRO DEL LIMITE LEGAL |
| 522 | 101231.117 | 112083.844 | Sendero | Zona de ronda | Zonas para la recuperación ecológica | DENTRO DEL LIMITE LEGAL |

| | | | | | | |
|------------|------------|------------|---------|---------------|--------------------------------------|-------------------------|
| 523 | 101231.304 | 112083.273 | Sendero | Zona de ronda | Zonas para la recuperación ecológica | DENTRO DEL LIMITE LEGAL |
| 524 | 101231.875 | 112083.46 | Sendero | Zona de ronda | Zonas para la recuperación ecológica | DENTRO DEL LIMITE LEGAL |
| 525 | 101231.058 | 112086.936 | Sendero | Zona de ronda | Zonas para la recuperación ecológica | DENTRO DEL LIMITE LEGAL |
| 526 | 101230.488 | 112086.75 | Sendero | Zona de ronda | Zonas para la recuperación ecológica | DENTRO DEL LIMITE LEGAL |
| 527 | 101230.674 | 112086.18 | Sendero | Zona de ronda | Zonas para la recuperación ecológica | DENTRO DEL LIMITE LEGAL |
| 528 | 101231.244 | 112086.366 | Sendero | Zona de ronda | Zonas para la recuperación ecológica | DENTRO DEL LIMITE LEGAL |
| 529 | 101231.4 | 112089.913 | Sendero | Zona de ronda | Zonas para la recuperación ecológica | DENTRO DEL LIMITE LEGAL |
| 530 | 101230.8 | 112089.899 | Sendero | Zona de ronda | Zonas para la recuperación ecológica | DENTRO DEL LIMITE LEGAL |
| 531 | 101230.814 | 112089.299 | Sendero | Zona de ronda | Zonas para la recuperación ecológica | DENTRO DEL LIMITE LEGAL |
| 532 | 101231.414 | 112089.313 | Sendero | Zona de ronda | Zonas para la recuperación ecológica | DENTRO DEL LIMITE LEGAL |
| 533 | 101230.691 | 112092.966 | Sendero | Zona de ronda | Zonas para la recuperación ecológica | DENTRO DEL LIMITE LEGAL |
| 534 | 101230.119 | 112092.786 | Sendero | Zona de ronda | Zonas para la recuperación ecológica | DENTRO DEL LIMITE LEGAL |
| 535 | 101230.299 | 112092.214 | Sendero | Zona de ronda | Zonas para la recuperación ecológica | DENTRO DEL LIMITE LEGAL |
| 536 | 101230.871 | 112092.394 | Sendero | Zona de ronda | Zonas para la recuperación ecológica | DENTRO DEL LIMITE LEGAL |
| 537 | 101230.282 | 112095.256 | Sendero | Zona de ronda | Zonas para la recuperación ecológica | DENTRO DEL LIMITE LEGAL |
| 538 | 101229.706 | 112095.088 | Sendero | Zona de ronda | Zonas para la recuperación ecológica | DENTRO DEL LIMITE LEGAL |
| 539 | 101229.873 | 112094.512 | Sendero | Zona de ronda | Zonas para la recuperación ecológica | DENTRO DEL LIMITE LEGAL |

| | | | | | | |
|-----|------------|------------|---------|---------------|--------------------------------------|-------------------------|
| 540 | 101230.449 | 112094.68 | Sendero | Zona de ronda | Zonas para la recuperación ecológica | DENTRO DEL LIMITE LEGAL |
| 541 | 101230.969 | 112098.596 | Sendero | Zona de ronda | Zonas para la recuperación ecológica | DENTRO DEL LIMITE LEGAL |
| 542 | 101230.373 | 112098.666 | Sendero | Zona de ronda | Zonas para la recuperación ecológica | DENTRO DEL LIMITE LEGAL |
| 543 | 101230.303 | 112098.07 | Sendero | Zona de ronda | Zonas para la recuperación ecológica | DENTRO DEL LIMITE LEGAL |
| 544 | 101230.899 | 112098 | Sendero | Zona de ronda | Zonas para la recuperación ecológica | DENTRO DEL LIMITE LEGAL |
| 545 | 101232.901 | 112100.767 | Sendero | Zona de ronda | Zonas para la recuperación ecológica | DENTRO DEL LIMITE LEGAL |
| 546 | 101232.395 | 112101.089 | Sendero | Zona de ronda | Zonas para la recuperación ecológica | DENTRO DEL LIMITE LEGAL |
| 547 | 101232.073 | 112100.583 | Sendero | Zona de ronda | Zonas para la recuperación ecológica | DENTRO DEL LIMITE LEGAL |
| 548 | 101232.579 | 112100.261 | Sendero | Zona de ronda | Zonas para la recuperación ecológica | DENTRO DEL LIMITE LEGAL |
| 549 | 101234.398 | 112103.418 | Sendero | Zona de ronda | Zonas para la recuperación ecológica | DENTRO DEL LIMITE LEGAL |
| 550 | 101233.852 | 112103.666 | Sendero | Zona de ronda | Zonas para la recuperación ecológica | DENTRO DEL LIMITE LEGAL |
| 551 | 101233.604 | 112103.12 | Sendero | Zona de ronda | Zonas para la recuperación ecológica | DENTRO DEL LIMITE LEGAL |
| 552 | 101234.15 | 112102.872 | Sendero | Zona de ronda | Zonas para la recuperación ecológica | DENTRO DEL LIMITE LEGAL |
| 553 | 101235.394 | 112106.298 | Sendero | Zona de ronda | Zonas para la recuperación ecológica | DENTRO DEL LIMITE LEGAL |
| 554 | 101234.813 | 112106.445 | Sendero | Zona de ronda | Zonas para la recuperación ecológica | DENTRO DEL LIMITE LEGAL |
| 555 | 101234.666 | 112105.864 | Sendero | Zona de ronda | Zonas para la recuperación ecológica | DENTRO DEL LIMITE LEGAL |
| 556 | 101235.247 | 112105.717 | Sendero | Zona de ronda | Zonas para la recuperación ecológica | DENTRO DEL LIMITE LEGAL |

| | | | | | | |
|-----|------------|------------|---------|---------------|--------------------------------------|-------------------------|
| 557 | 101236.428 | 112109.103 | Sendero | Zona de ronda | Zonas para la recuperación ecológica | DENTRO DEL LIMITE LEGAL |
| 558 | 101235.847 | 112109.251 | Sendero | Zona de ronda | Zonas para la recuperación ecológica | DENTRO DEL LIMITE LEGAL |
| 559 | 101235.698 | 112108.67 | Sendero | Zona de ronda | Zonas para la recuperación ecológica | DENTRO DEL LIMITE LEGAL |
| 560 | 101236.28 | 112108.521 | Sendero | Zona de ronda | Zonas para la recuperación ecológica | DENTRO DEL LIMITE LEGAL |
| 561 | 101236.287 | 112112.229 | Sendero | Zona de ronda | Zonas para la recuperación ecológica | DENTRO DEL LIMITE LEGAL |
| 562 | 101235.691 | 112112.159 | Sendero | Zona de ronda | Zonas para la recuperación ecológica | DENTRO DEL LIMITE LEGAL |
| 563 | 101235.761 | 112111.563 | Sendero | Zona de ronda | Zonas para la recuperación ecológica | DENTRO DEL LIMITE LEGAL |
| 564 | 101236.357 | 112111.633 | Sendero | Zona de ronda | Zonas para la recuperación ecológica | DENTRO DEL LIMITE LEGAL |
| 565 | 101235.569 | 112115.177 | Sendero | Zona de ronda | Zonas para la recuperación ecológica | DENTRO DEL LIMITE LEGAL |
| 566 | 101235 | 112114.988 | Sendero | Zona de ronda | Zonas para la recuperación ecológica | DENTRO DEL LIMITE LEGAL |
| 567 | 101235.189 | 112114.419 | Sendero | Zona de ronda | Zonas para la recuperación ecológica | DENTRO DEL LIMITE LEGAL |
| 568 | 101235.758 | 112114.608 | Sendero | Zona de ronda | Zonas para la recuperación ecológica | DENTRO DEL LIMITE LEGAL |
| 569 | 101235.7 | 112118.107 | Sendero | Zona de ronda | Zonas para la recuperación ecológica | DENTRO DEL LIMITE LEGAL |
| 570 | 101235.102 | 112118.055 | Sendero | Zona de ronda | Zonas para la recuperación ecológica | DENTRO DEL LIMITE LEGAL |
| 571 | 101235.154 | 112117.457 | Sendero | Zona de ronda | Zonas para la recuperación ecológica | DENTRO DEL LIMITE LEGAL |
| 572 | 101235.752 | 112117.509 | Sendero | Zona de ronda | Zonas para la recuperación ecológica | DENTRO DEL LIMITE LEGAL |
| 573 | 101237.062 | 112120.705 | Sendero | Zona de ronda | Zonas para la recuperación ecológica | DENTRO DEL LIMITE LEGAL |

| | | | | | | |
|-----|------------|------------|---------|---------------|--------------------------------------|-------------------------|
| 574 | 101236.493 | 112120.898 | Sendero | Zona de ronda | Zonas para la recuperación ecológica | DENTRO DEL LIMITE LEGAL |
| 575 | 101236.301 | 112120.329 | Sendero | Zona de ronda | Zonas para la recuperación ecológica | DENTRO DEL LIMITE LEGAL |
| 576 | 101236.869 | 112120.137 | Sendero | Zona de ronda | Zonas para la recuperación ecológica | DENTRO DEL LIMITE LEGAL |
| 577 | 101238.306 | 112123.44 | Sendero | Zona de ronda | Zonas para la recuperación ecológica | DENTRO DEL LIMITE LEGAL |
| 578 | 101237.737 | 112123.631 | Sendero | Zona de ronda | Zonas para la recuperación ecológica | DENTRO DEL LIMITE LEGAL |
| 579 | 101237.546 | 112123.062 | Sendero | Zona de ronda | Zonas para la recuperación ecológica | DENTRO DEL LIMITE LEGAL |
| 580 | 101238.115 | 112122.871 | Sendero | Zona de ronda | Zonas para la recuperación ecológica | DENTRO DEL LIMITE LEGAL |
| 581 | 101239.541 | 112126.173 | Sendero | Zona de ronda | Zonas para la recuperación ecológica | DENTRO DEL LIMITE LEGAL |
| 582 | 101238.971 | 112126.363 | Sendero | Zona de ronda | Zonas para la recuperación ecológica | DENTRO DEL LIMITE LEGAL |
| 583 | 101238.782 | 112125.793 | Sendero | Zona de ronda | Zonas para la recuperación ecológica | DENTRO DEL LIMITE LEGAL |
| 584 | 101239.351 | 112125.604 | Sendero | Zona de ronda | Zonas para la recuperación ecológica | DENTRO DEL LIMITE LEGAL |
| 585 | 101240.782 | 112128.906 | Sendero | Zona de ronda | Zonas para la recuperación ecológica | DENTRO DEL LIMITE LEGAL |
| 586 | 101240.213 | 112129.097 | Sendero | Zona de ronda | Zonas para la recuperación ecológica | DENTRO DEL LIMITE LEGAL |
| 587 | 101240.022 | 112128.528 | Sendero | Zona de ronda | Zonas para la recuperación ecológica | DENTRO DEL LIMITE LEGAL |
| 588 | 101240.591 | 112128.337 | Sendero | Zona de ronda | Zonas para la recuperación ecológica | DENTRO DEL LIMITE LEGAL |
| 589 | 101242.019 | 112131.653 | Sendero | Zona de ronda | Zonas para la recuperación ecológica | DENTRO DEL LIMITE LEGAL |
| 590 | 101241.45 | 112131.842 | Sendero | Zona de ronda | Zonas para la recuperación ecológica | DENTRO DEL LIMITE LEGAL |

| | | | | | | |
|-----|------------|------------|---------|---------------|--------------------------------------|-------------------------|
| 591 | 101241.261 | 112131.273 | Sendero | Zona de ronda | Zonas para la recuperación ecológica | DENTRO DEL LIMITE LEGAL |
| 592 | 101241.83 | 112131.084 | Sendero | Zona de ronda | Zonas para la recuperación ecológica | DENTRO DEL LIMITE LEGAL |
| 593 | 101243.263 | 112134.367 | Sendero | Zona de ronda | Zonas para la recuperación ecológica | DENTRO DEL LIMITE LEGAL |
| 594 | 101242.695 | 112134.559 | Sendero | Zona de ronda | Zonas para la recuperación ecológica | DENTRO DEL LIMITE LEGAL |
| 595 | 101242.503 | 112133.991 | Sendero | Zona de ronda | Zonas para la recuperación ecológica | DENTRO DEL LIMITE LEGAL |
| 596 | 101243.071 | 112133.799 | Sendero | Zona de ronda | Zonas para la recuperación ecológica | DENTRO DEL LIMITE LEGAL |
| 597 | 101243.963 | 112137.406 | Sendero | Zona de ronda | Zonas para la recuperación ecológica | DENTRO DEL LIMITE LEGAL |
| 598 | 101243.369 | 112137.49 | Sendero | Zona de ronda | Zonas para la recuperación ecológica | DENTRO DEL LIMITE LEGAL |
| 599 | 101243.285 | 112136.896 | Sendero | Zona de ronda | Zonas para la recuperación ecológica | DENTRO DEL LIMITE LEGAL |
| 600 | 101243.879 | 112136.812 | Sendero | Zona de ronda | Zonas para la recuperación ecológica | DENTRO DEL LIMITE LEGAL |
| 601 | 101244.617 | 112140.26 | Sendero | Zona de ronda | Zonas para la recuperación ecológica | DENTRO DEL LIMITE LEGAL |
| 602 | 101244.022 | 112140.334 | Sendero | Zona de ronda | Zonas para la recuperación ecológica | DENTRO DEL LIMITE LEGAL |
| 603 | 101243.947 | 112139.739 | Sendero | Zona de ronda | Zonas para la recuperación ecológica | DENTRO DEL LIMITE LEGAL |
| 604 | 101244.543 | 112139.664 | Sendero | Zona de ronda | Zonas para la recuperación ecológica | DENTRO DEL LIMITE LEGAL |
| 605 | 101243.889 | 112143.318 | Sendero | Zona de ronda | Zonas para la recuperación ecológica | DENTRO DEL LIMITE LEGAL |
| 606 | 101243.316 | 112143.14 | Sendero | Zona de ronda | Zonas para la recuperación ecológica | DENTRO DEL LIMITE LEGAL |
| 607 | 101243.494 | 112142.567 | Sendero | Zona de ronda | Zonas para la recuperación ecológica | DENTRO DEL LIMITE LEGAL |

| | | | | | | |
|------------|------------|------------|---------|---------------|--------------------------------------|-------------------------|
| 608 | 101244.067 | 112142.745 | Sendero | Zona de ronda | Zonas para la recuperación ecológica | DENTRO DEL LIMITE LEGAL |
| 609 | 101243.308 | 112146.254 | Sendero | Zona de ronda | Zonas para la recuperación ecológica | DENTRO DEL LIMITE LEGAL |
| 610 | 101242.734 | 112146.078 | Sendero | Zona de ronda | Zonas para la recuperación ecológica | DENTRO DEL LIMITE LEGAL |
| 611 | 101242.911 | 112145.504 | Sendero | Zona de ronda | Zonas para la recuperación ecológica | DENTRO DEL LIMITE LEGAL |
| 612 | 101243.484 | 112145.681 | Sendero | Zona de ronda | Zonas para la recuperación ecológica | DENTRO DEL LIMITE LEGAL |
| 613 | 101245.001 | 112148.716 | Sendero | Zona de ronda | Zonas para la recuperación ecológica | DENTRO DEL LIMITE LEGAL |
| 614 | 101244.45 | 112148.953 | Sendero | Zona de ronda | Zonas para la recuperación ecológica | DENTRO DEL LIMITE LEGAL |
| 615 | 101244.213 | 112148.402 | Sendero | Zona de ronda | Zonas para la recuperación ecológica | DENTRO DEL LIMITE LEGAL |
| 616 | 101244.764 | 112148.165 | Sendero | Zona de ronda | Zonas para la recuperación ecológica | DENTRO DEL LIMITE LEGAL |
| 617 | 101247.248 | 112150.489 | Sendero | Zona de ronda | Zonas para la recuperación ecológica | DENTRO DEL LIMITE LEGAL |
| 618 | 101246.811 | 112150.9 | Sendero | Zona de ronda | Zonas para la recuperación ecológica | DENTRO DEL LIMITE LEGAL |
| 619 | 101246.4 | 112150.463 | Sendero | Zona de ronda | Zonas para la recuperación ecológica | DENTRO DEL LIMITE LEGAL |
| 620 | 101246.837 | 112150.052 | Sendero | Zona de ronda | Zonas para la recuperación ecológica | DENTRO DEL LIMITE LEGAL |
| 621 | 101249.535 | 112152.423 | Sendero | Zona de ronda | Zonas para la recuperación ecológica | DENTRO DEL LIMITE LEGAL |
| 622 | 101249.101 | 112152.838 | Sendero | Zona de ronda | Zonas para la recuperación ecológica | DENTRO DEL LIMITE LEGAL |
| 623 | 101248.686 | 112152.405 | Sendero | Zona de ronda | Zonas para la recuperación ecológica | DENTRO DEL LIMITE LEGAL |
| 624 | 101249.119 | 112151.99 | Sendero | Zona de ronda | Zonas para la recuperación ecológica | DENTRO DEL LIMITE LEGAL |

| | | | | | | |
|-----|------------|------------|---------|---------------|--------------------------------------|-------------------------|
| 625 | 101250.653 | 112155.398 | Sendero | Zona de ronda | Zonas para la recuperación ecológica | DENTRO DEL LIMITE LEGAL |
| 626 | 101250.08 | 112155.572 | Sendero | Zona de ronda | Zonas para la recuperación ecológica | DENTRO DEL LIMITE LEGAL |
| 627 | 101249.905 | 112154.999 | Sendero | Zona de ronda | Zonas para la recuperación ecológica | DENTRO DEL LIMITE LEGAL |
| 628 | 101250.479 | 112154.824 | Sendero | Zona de ronda | Zonas para la recuperación ecológica | DENTRO DEL LIMITE LEGAL |
| 629 | 101251.781 | 112158.136 | Sendero | Zona de ronda | Zonas para la recuperación ecológica | DENTRO DEL LIMITE LEGAL |
| 630 | 101251.206 | 112158.307 | Sendero | Zona de ronda | Zonas para la recuperación ecológica | DENTRO DEL LIMITE LEGAL |
| 631 | 101251.035 | 112157.732 | Sendero | Zona de ronda | Zonas para la recuperación ecológica | DENTRO DEL LIMITE LEGAL |
| 632 | 101251.61 | 112157.561 | Sendero | Zona de ronda | Zonas para la recuperación ecológica | DENTRO DEL LIMITE LEGAL |
| 633 | 101252.946 | 112160.951 | Sendero | Zona de ronda | Zonas para la recuperación ecológica | DENTRO DEL LIMITE LEGAL |
| 634 | 101252.371 | 112161.122 | Sendero | Zona de ronda | Zonas para la recuperación ecológica | DENTRO DEL LIMITE LEGAL |
| 635 | 101252.2 | 112160.547 | Sendero | Zona de ronda | Zonas para la recuperación ecológica | DENTRO DEL LIMITE LEGAL |
| 636 | 101252.775 | 112160.376 | Sendero | Zona de ronda | Zonas para la recuperación ecológica | DENTRO DEL LIMITE LEGAL |
| 637 | 101254.059 | 112163.709 | Sendero | Zona de ronda | Zonas para la recuperación ecológica | DENTRO DEL LIMITE LEGAL |
| 638 | 101253.482 | 112163.876 | Sendero | Zona de ronda | Zonas para la recuperación ecológica | DENTRO DEL LIMITE LEGAL |
| 639 | 101253.316 | 112163.299 | Sendero | Zona de ronda | Zonas para la recuperación ecológica | DENTRO DEL LIMITE LEGAL |
| 640 | 101253.892 | 112163.133 | Sendero | Zona de ronda | Zonas para la recuperación ecológica | DENTRO DEL LIMITE LEGAL |
| 641 | 101255.703 | 112166.153 | Sendero | Zona de ronda | Zonas para la recuperación ecológica | DENTRO DEL LIMITE LEGAL |

| | | | | | | |
|------------|------------|------------|---------|---------------|--------------------------------------|-------------------------|
| 642 | 101255.167 | 112166.423 | Sendero | Zona de ronda | Zonas para la recuperación ecológica | DENTRO DEL LIMITE LEGAL |
| 643 | 101254.897 | 112165.887 | Sendero | Zona de ronda | Zonas para la recuperación ecológica | DENTRO DEL LIMITE LEGAL |
| 644 | 101255.433 | 112165.617 | Sendero | Zona de ronda | Zonas para la recuperación ecológica | DENTRO DEL LIMITE LEGAL |
| 645 | 101257.812 | 112168.164 | Sendero | Zona de ronda | Zonas para la recuperación ecológica | DENTRO DEL LIMITE LEGAL |
| 646 | 101257.346 | 112168.541 | Sendero | Zona de ronda | Zonas para la recuperación ecológica | DENTRO DEL LIMITE LEGAL |
| 647 | 101256.968 | 112168.075 | Sendero | Zona de ronda | Zonas para la recuperación ecológica | DENTRO DEL LIMITE LEGAL |
| 648 | 101257.435 | 112167.697 | Sendero | Zona de ronda | Zonas para la recuperación ecológica | DENTRO DEL LIMITE LEGAL |
| 649 | 101259.836 | 112170.387 | Sendero | Zona de ronda | Zonas para la recuperación ecológica | DENTRO DEL LIMITE LEGAL |
| 650 | 101259.355 | 112170.745 | Sendero | Zona de ronda | Zonas para la recuperación ecológica | DENTRO DEL LIMITE LEGAL |
| 651 | 101258.996 | 112170.264 | Sendero | Zona de ronda | Zonas para la recuperación ecológica | DENTRO DEL LIMITE LEGAL |
| 652 | 101259.478 | 112169.905 | Sendero | Zona de ronda | Zonas para la recuperación ecológica | DENTRO DEL LIMITE LEGAL |
| 653 | 101261.877 | 112172.622 | Sendero | Zona de ronda | Zonas para la recuperación ecológica | DENTRO DEL LIMITE LEGAL |
| 654 | 101261.394 | 112172.979 | Sendero | Zona de ronda | Zonas para la recuperación ecológica | DENTRO DEL LIMITE LEGAL |
| 655 | 101261.037 | 112172.496 | Sendero | Zona de ronda | Zonas para la recuperación ecológica | DENTRO DEL LIMITE LEGAL |
| 656 | 101261.52 | 112172.139 | Sendero | Zona de ronda | Zonas para la recuperación ecológica | DENTRO DEL LIMITE LEGAL |
| 657 | 101262.498 | 112175.697 | Sendero | Zona de ronda | Zonas para la recuperación ecológica | DENTRO DEL LIMITE LEGAL |
| 658 | 101261.904 | 112175.779 | Sendero | Zona de ronda | Zonas para la recuperación ecológica | DENTRO DEL LIMITE LEGAL |

| | | | | | | |
|-----|------------|------------|---------|---------------|--------------------------------------|-------------------------|
| 659 | 101261.822 | 112175.185 | Sendero | Zona de ronda | Zonas para la recuperación ecológica | DENTRO DEL LIMITE LEGAL |
| 660 | 101262.416 | 112175.103 | Sendero | Zona de ronda | Zonas para la recuperación ecológica | DENTRO DEL LIMITE LEGAL |
| 661 | 101264.026 | 112178.21 | Sendero | Zona de ronda | Zonas para la recuperación ecológica | DENTRO DEL LIMITE LEGAL |
| 662 | 101263.475 | 112178.449 | Sendero | Zona de ronda | Zonas para la recuperación ecológica | DENTRO DEL LIMITE LEGAL |
| 663 | 101263.236 | 112177.898 | Sendero | Zona de ronda | Zonas para la recuperación ecológica | DENTRO DEL LIMITE LEGAL |
| 664 | 101263.787 | 112177.659 | Sendero | Zona de ronda | Zonas para la recuperación ecológica | DENTRO DEL LIMITE LEGAL |
| 665 | 101264.758 | 112181.179 | Sendero | Zona de ronda | Zonas para la recuperación ecológica | DENTRO DEL LIMITE LEGAL |
| 666 | 101264.166 | 112181.276 | Sendero | Zona de ronda | Zonas para la recuperación ecológica | DENTRO DEL LIMITE LEGAL |
| 667 | 101264.068 | 112180.684 | Sendero | Zona de ronda | Zonas para la recuperación ecológica | DENTRO DEL LIMITE LEGAL |
| 668 | 101264.661 | 112180.586 | Sendero | Zona de ronda | Zonas para la recuperación ecológica | DENTRO DEL LIMITE LEGAL |
| 669 | 101266.578 | 112183.475 | Sendero | Zona de ronda | Zonas para la recuperación ecológica | DENTRO DEL LIMITE LEGAL |
| 670 | 101266.058 | 112183.774 | Sendero | Zona de ronda | Zonas para la recuperación ecológica | DENTRO DEL LIMITE LEGAL |
| 671 | 101265.758 | 112183.254 | Sendero | Zona de ronda | Zonas para la recuperación ecológica | DENTRO DEL LIMITE LEGAL |
| 672 | 101266.279 | 112182.954 | Sendero | Zona de ronda | Zonas para la recuperación ecológica | DENTRO DEL LIMITE LEGAL |
| 673 | 101267.731 | 112186.306 | Sendero | Zona de ronda | Zonas para la recuperación ecológica | DENTRO DEL LIMITE LEGAL |
| 674 | 101267.159 | 112186.486 | Sendero | Zona de ronda | Zonas para la recuperación ecológica | DENTRO DEL LIMITE LEGAL |
| 675 | 101266.979 | 112185.914 | Sendero | Zona de ronda | Zonas para la recuperación ecológica | DENTRO DEL LIMITE LEGAL |

| | | | | | | |
|-----|------------|------------|---------|---------------|--------------------------------------|-------------------------|
| 676 | 101267.551 | 112185.734 | Sendero | Zona de ronda | Zonas para la recuperación ecológica | DENTRO DEL LIMITE LEGAL |
| 677 | 101269.051 | 112188.982 | Sendero | Zona de ronda | Zonas para la recuperación ecológica | DENTRO DEL LIMITE LEGAL |
| 678 | 101268.487 | 112189.188 | Sendero | Zona de ronda | Zonas para la recuperación ecológica | DENTRO DEL LIMITE LEGAL |
| 679 | 101268.281 | 112188.624 | Sendero | Zona de ronda | Zonas para la recuperación ecológica | DENTRO DEL LIMITE LEGAL |
| 680 | 101268.845 | 112188.418 | Sendero | Zona de ronda | Zonas para la recuperación ecológica | DENTRO DEL LIMITE LEGAL |
| 681 | 101270.331 | 112191.68 | Sendero | Zona de ronda | Zonas para la recuperación ecológica | DENTRO DEL LIMITE LEGAL |
| 682 | 101269.766 | 112191.881 | Sendero | Zona de ronda | Zonas para la recuperación ecológica | DENTRO DEL LIMITE LEGAL |
| 683 | 101269.565 | 112191.316 | Sendero | Zona de ronda | Zonas para la recuperación ecológica | DENTRO DEL LIMITE LEGAL |
| 684 | 101270.13 | 112191.115 | Sendero | Zona de ronda | Zonas para la recuperación ecológica | DENTRO DEL LIMITE LEGAL |
| 685 | 101271.639 | 112194.385 | Sendero | Zona de ronda | Zonas para la recuperación ecológica | DENTRO DEL LIMITE LEGAL |
| 686 | 101271.075 | 112194.589 | Sendero | Zona de ronda | Zonas para la recuperación ecológica | DENTRO DEL LIMITE LEGAL |
| 687 | 101270.871 | 112194.025 | Sendero | Zona de ronda | Zonas para la recuperación ecológica | DENTRO DEL LIMITE LEGAL |
| 688 | 101271.435 | 112193.821 | Sendero | Zona de ronda | Zonas para la recuperación ecológica | DENTRO DEL LIMITE LEGAL |
| 689 | 101272.909 | 112197.099 | Sendero | Zona de ronda | Zonas para la recuperación ecológica | DENTRO DEL LIMITE LEGAL |
| 690 | 101272.343 | 112197.297 | Sendero | Zona de ronda | Zonas para la recuperación ecológica | DENTRO DEL LIMITE LEGAL |
| 691 | 101272.145 | 112196.731 | Sendero | Zona de ronda | Zonas para la recuperación ecológica | DENTRO DEL LIMITE LEGAL |
| 692 | 101272.711 | 112196.533 | Sendero | Zona de ronda | Zonas para la recuperación ecológica | DENTRO DEL LIMITE LEGAL |

| | | | | | | |
|------------|------------|------------|---------|---------------|--------------------------------------|-------------------------|
| 693 | 101273.835 | 112199.99 | Sendero | Zona de ronda | Zonas para la recuperación ecológica | DENTRO DEL LIMITE LEGAL |
| 694 | 101273.249 | 112200.12 | Sendero | Zona de ronda | Zonas para la recuperación ecológica | DENTRO DEL LIMITE LEGAL |
| 695 | 101273.119 | 112199.534 | Sendero | Zona de ronda | Zonas para la recuperación ecológica | DENTRO DEL LIMITE LEGAL |
| 696 | 101273.705 | 112199.404 | Sendero | Zona de ronda | Zonas para la recuperación ecológica | DENTRO DEL LIMITE LEGAL |
| 697 | 101274.853 | 112202.796 | Sendero | Zona de ronda | Zonas para la recuperación ecológica | DENTRO DEL LIMITE LEGAL |
| 698 | 101274.271 | 112202.94 | Sendero | Zona de ronda | Zonas para la recuperación ecológica | DENTRO DEL LIMITE LEGAL |
| 699 | 101274.127 | 112202.358 | Sendero | Zona de ronda | Zonas para la recuperación ecológica | DENTRO DEL LIMITE LEGAL |
| 700 | 101274.709 | 112202.214 | Sendero | Zona de ronda | Zonas para la recuperación ecológica | DENTRO DEL LIMITE LEGAL |
| 701 | 101276.805 | 112204.957 | Sendero | Zona de ronda | Zonas para la recuperación ecológica | DENTRO DEL LIMITE LEGAL |
| 702 | 101276.306 | 112205.29 | Sendero | Zona de ronda | Zonas para la recuperación ecológica | DENTRO DEL LIMITE LEGAL |
| 703 | 101275.973 | 112204.791 | Sendero | Zona de ronda | Zonas para la recuperación ecológica | DENTRO DEL LIMITE LEGAL |
| 704 | 101276.472 | 112204.458 | Sendero | Zona de ronda | Zonas para la recuperación ecológica | DENTRO DEL LIMITE LEGAL |
| 705 | 101277.942 | 112207.831 | Sendero | Zona de ronda | Zonas para la recuperación ecológica | DENTRO DEL LIMITE LEGAL |
| 706 | 101277.369 | 112208.008 | Sendero | Zona de ronda | Zonas para la recuperación ecológica | DENTRO DEL LIMITE LEGAL |
| 707 | 101277.192 | 112207.435 | Sendero | Zona de ronda | Zonas para la recuperación ecológica | DENTRO DEL LIMITE LEGAL |
| 708 | 101277.765 | 112207.258 | Sendero | Zona de ronda | Zonas para la recuperación ecológica | DENTRO DEL LIMITE LEGAL |
| 709 | 101279.779 | 112210.11 | Sendero | Zona de ronda | Zonas para la recuperación ecológica | DENTRO DEL LIMITE LEGAL |

| | | | | | | |
|------------|------------|------------|---------|---------------|--------------------------------------|-------------------------|
| 710 | 101279.266 | 112210.422 | Sendero | Zona de ronda | Zonas para la recuperación ecológica | DENTRO DEL LIMITE LEGAL |
| 711 | 101278.955 | 112209.909 | Sendero | Zona de ronda | Zonas para la recuperación ecológica | DENTRO DEL LIMITE LEGAL |
| 712 | 101279.468 | 112209.597 | Sendero | Zona de ronda | Zonas para la recuperación ecológica | DENTRO DEL LIMITE LEGAL |
| 713 | 101281.531 | 112212.553 | Sendero | Zona de ronda | Zonas para la recuperación ecológica | DENTRO DEL LIMITE LEGAL |
| 714 | 101281.011 | 112212.852 | Sendero | Zona de ronda | Zonas para la recuperación ecológica | DENTRO DEL LIMITE LEGAL |
| 715 | 101280.712 | 112212.332 | Sendero | Zona de ronda | Zonas para la recuperación ecológica | DENTRO DEL LIMITE LEGAL |
| 716 | 101281.232 | 112212.033 | Sendero | Zona de ronda | Zonas para la recuperación ecológica | DENTRO DEL LIMITE LEGAL |
| 717 | 101283.789 | 112214.406 | Sendero | Zona de ronda | Zonas para la recuperación ecológica | DENTRO DEL LIMITE LEGAL |
| 718 | 101283.351 | 112214.816 | Sendero | Zona de ronda | Zonas para la recuperación ecológica | DENTRO DEL LIMITE LEGAL |
| 719 | 101282.941 | 112214.378 | Sendero | Zona de ronda | Zonas para la recuperación ecológica | DENTRO DEL LIMITE LEGAL |
| 720 | 101283.379 | 112213.968 | Sendero | Zona de ronda | Zonas para la recuperación ecológica | DENTRO DEL LIMITE LEGAL |
| 721 | 101285.682 | 112216.779 | Sendero | Zona de ronda | Zonas para la recuperación ecológica | DENTRO DEL LIMITE LEGAL |
| 722 | 101285.183 | 112217.111 | Sendero | Zona de ronda | Zonas para la recuperación ecológica | DENTRO DEL LIMITE LEGAL |
| 723 | 101284.85 | 112216.612 | Sendero | Zona de ronda | Zonas para la recuperación ecológica | DENTRO DEL LIMITE LEGAL |
| 724 | 101285.35 | 112216.279 | Sendero | Zona de ronda | Zonas para la recuperación ecológica | DENTRO DEL LIMITE LEGAL |
| 725 | 101286.256 | 112219.899 | Sendero | Zona de ronda | Zonas para la recuperación ecológica | DENTRO DEL LIMITE LEGAL |
| 726 | 101285.66 | 112219.969 | Sendero | Zona de ronda | Zonas para la recuperación ecológica | DENTRO DEL LIMITE LEGAL |

| | | | | | | |
|------------|------------|------------|---------|---------------|--------------------------------------|-------------------------|
| 727 | 101285.59 | 112219.373 | Sendero | Zona de ronda | Zonas para la recuperación ecológica | DENTRO DEL LIMITE LEGAL |
| 728 | 101286.186 | 112219.303 | Sendero | Zona de ronda | Zonas para la recuperación ecológica | DENTRO DEL LIMITE LEGAL |
| 729 | 101286.304 | 112222.917 | Sendero | Zona de ronda | Zonas para la recuperación ecológica | DENTRO DEL LIMITE LEGAL |
| 730 | 101285.705 | 112222.876 | Sendero | Zona de ronda | Zonas para la recuperación ecológica | DENTRO DEL LIMITE LEGAL |
| 731 | 101285.746 | 112222.277 | Sendero | Zona de ronda | Zonas para la recuperación ecológica | DENTRO DEL LIMITE LEGAL |
| 732 | 101286.345 | 112222.318 | Sendero | Zona de ronda | Zonas para la recuperación ecológica | DENTRO DEL LIMITE LEGAL |
| 733 | 101287.103 | 112225.759 | Sendero | Zona de ronda | Zonas para la recuperación ecológica | DENTRO DEL LIMITE LEGAL |
| 734 | 101286.51 | 112225.846 | Sendero | Zona de ronda | Zonas para la recuperación ecológica | DENTRO DEL LIMITE LEGAL |
| 735 | 101286.423 | 112225.253 | Sendero | Zona de ronda | Zonas para la recuperación ecológica | DENTRO DEL LIMITE LEGAL |
| 736 | 101287.016 | 112225.166 | Sendero | Zona de ronda | Zonas para la recuperación ecológica | DENTRO DEL LIMITE LEGAL |
| 737 | 101289.802 | 112226.875 | Sendero | Zona de ronda | Zonas para la recuperación ecológica | DENTRO DEL LIMITE LEGAL |
| 738 | 101289.46 | 112227.368 | Sendero | Zona de ronda | Zonas para la recuperación ecológica | DENTRO DEL LIMITE LEGAL |
| 739 | 101288.967 | 112227.026 | Sendero | Zona de ronda | Zonas para la recuperación ecológica | DENTRO DEL LIMITE LEGAL |
| 740 | 101289.309 | 112226.533 | Sendero | Zona de ronda | Zonas para la recuperación ecológica | DENTRO DEL LIMITE LEGAL |
| 741 | 101290.956 | 112229.903 | Sendero | Zona de ronda | Zonas para la recuperación ecológica | DENTRO DEL LIMITE LEGAL |
| 742 | 101290.383 | 112230.084 | Sendero | Zona de ronda | Zonas para la recuperación ecológica | DENTRO DEL LIMITE LEGAL |
| 743 | 101290.203 | 112229.511 | Sendero | Zona de ronda | Zonas para la recuperación ecológica | DENTRO DEL LIMITE LEGAL |

| | | | | | | |
|-----|------------|------------|---------|---------------|--------------------------------------|-------------------------|
| 744 | 101290.775 | 112229.331 | Sendero | Zona de ronda | Zonas para la recuperación ecológica | DENTRO DEL LIMITE LEGAL |
| 745 | 101291.957 | 112232.734 | Sendero | Zona de ronda | Zonas para la recuperación ecológica | DENTRO DEL LIMITE LEGAL |
| 746 | 101291.374 | 112232.879 | Sendero | Zona de ronda | Zonas para la recuperación ecológica | DENTRO DEL LIMITE LEGAL |
| 747 | 101291.23 | 112232.296 | Sendero | Zona de ronda | Zonas para la recuperación ecológica | DENTRO DEL LIMITE LEGAL |
| 748 | 101291.812 | 112232.152 | Sendero | Zona de ronda | Zonas para la recuperación ecológica | DENTRO DEL LIMITE LEGAL |
| 749 | 101293.816 | 112234.999 | Sendero | Zona de ronda | Zonas para la recuperación ecológica | DENTRO DEL LIMITE LEGAL |
| 750 | 101293.304 | 112235.311 | Sendero | Zona de ronda | Zonas para la recuperación ecológica | DENTRO DEL LIMITE LEGAL |
| 751 | 101292.992 | 112234.799 | Sendero | Zona de ronda | Zonas para la recuperación ecológica | DENTRO DEL LIMITE LEGAL |
| 752 | 101293.504 | 112234.487 | Sendero | Zona de ronda | Zonas para la recuperación ecológica | DENTRO DEL LIMITE LEGAL |
| 753 | 101295.466 | 112237.526 | Sendero | Zona de ronda | Zonas para la recuperación ecológica | DENTRO DEL LIMITE LEGAL |
| 754 | 101294.934 | 112237.804 | Sendero | Zona de ronda | Zonas para la recuperación ecológica | DENTRO DEL LIMITE LEGAL |
| 755 | 101294.656 | 112237.272 | Sendero | Zona de ronda | Zonas para la recuperación ecológica | DENTRO DEL LIMITE LEGAL |
| 756 | 101295.188 | 112236.994 | Sendero | Zona de ronda | Zonas para la recuperación ecológica | DENTRO DEL LIMITE LEGAL |
| 757 | 101298.037 | 112239.029 | Sendero | Zona de ronda | Zonas para la recuperación ecológica | DENTRO DEL LIMITE LEGAL |
| 758 | 101297.659 | 112239.494 | Sendero | Zona de ronda | Zonas para la recuperación ecológica | DENTRO DEL LIMITE LEGAL |
| 759 | 101297.193 | 112239.116 | Sendero | Zona de ronda | Zonas para la recuperación ecológica | DENTRO DEL LIMITE LEGAL |
| 760 | 101297.572 | 112238.65 | Sendero | Zona de ronda | Zonas para la recuperación ecológica | DENTRO DEL LIMITE LEGAL |

| | | | | | | |
|-----|------------|------------|---------|---------------|--------------------------------------|-------------------------|
| 761 | 101298.931 | 112242.081 | Sendero | Zona de ronda | Zonas para la recuperación ecológica | DENTRO DEL LIMITE LEGAL |
| 762 | 101298.347 | 112242.216 | Sendero | Zona de ronda | Zonas para la recuperación ecológica | DENTRO DEL LIMITE LEGAL |
| 763 | 101298.211 | 112241.632 | Sendero | Zona de ronda | Zonas para la recuperación ecológica | DENTRO DEL LIMITE LEGAL |
| 764 | 101298.796 | 112241.496 | Sendero | Zona de ronda | Zonas para la recuperación ecológica | DENTRO DEL LIMITE LEGAL |
| 765 | 101301.347 | 112243.678 | Sendero | Zona de ronda | Zonas para la recuperación ecológica | DENTRO DEL LIMITE LEGAL |
| 766 | 101300.932 | 112244.111 | Sendero | Zona de ronda | Zonas para la recuperación ecológica | DENTRO DEL LIMITE LEGAL |
| 767 | 101300.499 | 112243.696 | Sendero | Zona de ronda | Zonas para la recuperación ecológica | DENTRO DEL LIMITE LEGAL |
| 768 | 101300.914 | 112243.263 | Sendero | Zona de ronda | Zonas para la recuperación ecológica | DENTRO DEL LIMITE LEGAL |
| 769 | 101303.989 | 112245.06 | Sendero | Zona de ronda | Zonas para la recuperación ecológica | DENTRO DEL LIMITE LEGAL |
| 770 | 101303.649 | 112245.554 | Sendero | Zona de ronda | Zonas para la recuperación ecológica | DENTRO DEL LIMITE LEGAL |
| 771 | 101303.155 | 112245.214 | Sendero | Zona de ronda | Zonas para la recuperación ecológica | DENTRO DEL LIMITE LEGAL |
| 772 | 101303.495 | 112244.72 | Sendero | Zona de ronda | Zonas para la recuperación ecológica | DENTRO DEL LIMITE LEGAL |
| 773 | 101305.874 | 112247.548 | Sendero | Zona de ronda | Zonas para la recuperación ecológica | DENTRO DEL LIMITE LEGAL |
| 774 | 101305.372 | 112247.876 | Sendero | Zona de ronda | Zonas para la recuperación ecológica | DENTRO DEL LIMITE LEGAL |
| 775 | 101305.044 | 112247.374 | Sendero | Zona de ronda | Zonas para la recuperación ecológica | DENTRO DEL LIMITE LEGAL |
| 776 | 101305.546 | 112247.046 | Sendero | Zona de ronda | Zonas para la recuperación ecológica | DENTRO DEL LIMITE LEGAL |
| 777 | 101242.163 | 112020.997 | Sendero | Zona de ronda | Zonas de control | DENTRO DEL LIMITE LEGAL |
| 778 | 101241.605 | 112020.777 | Sendero | Zona de ronda | Zonas de control | DENTRO DEL LIMITE LEGAL |

| | | | | | | |
|-----|------------|------------|---------|---------------|--|-------------------------|
| 779 | 101241.825 | 112020.219 | Sendero | Zona de ronda | Zonas de control | DENTRO DEL LIMITE LEGAL |
| 780 | 101242.383 | 112020.439 | Sendero | Zona de ronda | Zonas de control | DENTRO DEL LIMITE LEGAL |
| 781 | 101242.508 | 112023.97 | Sendero | Zona de ronda | Zonas para la recuperación ecológica | DENTRO DEL LIMITE LEGAL |
| 782 | 101241.95 | 112023.75 | Sendero | Zona de ronda | Zonas para la recuperación ecológica | DENTRO DEL LIMITE LEGAL |
| 783 | 101242.17 | 112023.192 | Sendero | Zona de ronda | Zonas para la recuperación ecológica | DENTRO DEL LIMITE LEGAL |
| 784 | 101242.728 | 112023.412 | Sendero | Zona de ronda | Zonas para la recuperación ecológica | DENTRO DEL LIMITE LEGAL |
| 785 | 101233.556 | 112078.414 | Sendero | Zona de ronda | Zonas para la recuperación ecológica | DENTRO DEL LIMITE LEGAL |
| 786 | 101233.047 | 112078.097 | Sendero | Zona de ronda | Zonas para la recuperación ecológica | DENTRO DEL LIMITE LEGAL |
| 787 | 101233.364 | 112077.588 | Sendero | Zona de ronda | Zonas para la recuperación ecológica | DENTRO DEL LIMITE LEGAL |
| 788 | 101233.873 | 112077.905 | Sendero | Zona de ronda | Zonas para la recuperación ecológica | DENTRO DEL LIMITE LEGAL |
| 789 | 101216.165 | 111774.787 | Sendero | Zona de ronda | Zonas para la conservación del humedal | DENTRO DEL LIMITE LEGAL |
| 790 | 101215.637 | 111774.502 | Sendero | Zona de ronda | Zonas para la conservación del humedal | DENTRO DEL LIMITE LEGAL |
| 791 | 101215.922 | 111773.974 | Sendero | Zona de ronda | Zonas para la conservación del humedal | DENTRO DEL LIMITE LEGAL |
| 792 | 101216.45 | 111774.26 | Sendero | Zona de ronda | Zonas para la conservación del humedal | DENTRO DEL LIMITE LEGAL |
| 793 | 101218.903 | 111776.015 | Sendero | Zona de ronda | Zonas para la conservación del humedal | DENTRO DEL LIMITE LEGAL |
| 794 | 101218.375 | 111775.73 | Sendero | Zona de ronda | Zonas para la conservación del humedal | DENTRO DEL LIMITE LEGAL |
| 795 | 101218.66 | 111775.202 | Sendero | Zona de ronda | Zonas para la conservación del humedal | DENTRO DEL LIMITE LEGAL |
| 796 | 101219.188 | 111775.488 | Sendero | Zona de ronda | Zonas para la conservación del humedal | DENTRO DEL LIMITE LEGAL |

| | | | | | | |
|-----|------------|------------|---------|---------------|--|-------------------------|
| 797 | 101221.617 | 111777.296 | Sendero | Zona de ronda | Zonas para la conservación del humedal | DENTRO DEL LIMITE LEGAL |
| 798 | 101221.094 | 111777.001 | Sendero | Zona de ronda | Zonas para la conservación del humedal | DENTRO DEL LIMITE LEGAL |
| 799 | 101221.388 | 111776.478 | Sendero | Zona de ronda | Zonas para la conservación del humedal | DENTRO DEL LIMITE LEGAL |
| 800 | 101221.911 | 111776.773 | Sendero | Zona de ronda | Zonas para la conservación del humedal | DENTRO DEL LIMITE LEGAL |
| 801 | 101224.277 | 111778.662 | Sendero | Zona de ronda | Zonas para la conservación del humedal | DENTRO DEL LIMITE LEGAL |
| 802 | 101223.764 | 111778.351 | Sendero | Zona de ronda | Zonas para la conservación del humedal | DENTRO DEL LIMITE LEGAL |
| 803 | 101224.075 | 111777.838 | Sendero | Zona de ronda | Zonas para la conservación del humedal | DENTRO DEL LIMITE LEGAL |
| 804 | 101224.588 | 111778.149 | Sendero | Zona de ronda | Zonas para la conservación del humedal | DENTRO DEL LIMITE LEGAL |
| 805 | 101226.869 | 111780.154 | Sendero | Zona de ronda | Zonas para la conservación del humedal | DENTRO DEL LIMITE LEGAL |
| 806 | 101226.371 | 111779.819 | Sendero | Zona de ronda | Zonas para la conservación del humedal | DENTRO DEL LIMITE LEGAL |
| 807 | 101226.706 | 111779.321 | Sendero | Zona de ronda | Zonas para la conservación del humedal | DENTRO DEL LIMITE LEGAL |
| 808 | 101227.204 | 111779.656 | Sendero | Zona de ronda | Zonas para la conservación del humedal | DENTRO DEL LIMITE LEGAL |
| 809 | 101229.471 | 111781.643 | Sendero | Zona de ronda | Zonas de control | DENTRO DEL LIMITE LEGAL |
| 810 | 101228.974 | 111781.308 | Sendero | Zona de ronda | Zonas de control | DENTRO DEL LIMITE LEGAL |
| 811 | 101229.309 | 111780.81 | Sendero | Zona de ronda | Zonas de control | DENTRO DEL LIMITE LEGAL |
| 812 | 101229.807 | 111781.146 | Sendero | Zona de ronda | Zonas de control | DENTRO DEL LIMITE LEGAL |
| 813 | 101232.06 | 111783.155 | Sendero | ZMPA | Zonas para la conservación del humedal | DENTRO DEL LIMITE LEGAL |
| 814 | 101232.399 | 111782.661 | Sendero | ZMPA | Zonas para la conservación del humedal | DENTRO DEL LIMITE LEGAL |
| 815 | 101231.565 | 111782.816 | Sendero | Zona de ronda | Zonas de control | DENTRO DEL LIMITE LEGAL |

| | | | | | | |
|-----|------------|------------|---------|---------------|--|-------------------------|
| 816 | 101231.905 | 111782.321 | Sendero | Zona de ronda | Zonas de control | DENTRO DEL LIMITE LEGAL |
| 817 | 101234.686 | 111784.614 | Sendero | ZMPA | Zonas para la conservación del humedal | DENTRO DEL LIMITE LEGAL |
| 818 | 101234.185 | 111784.284 | Sendero | ZMPA | Zonas para la conservación del humedal | DENTRO DEL LIMITE LEGAL |
| 819 | 101234.515 | 111783.783 | Sendero | ZMPA | Zonas de control | DENTRO DEL LIMITE LEGAL |
| 820 | 101235.016 | 111784.113 | Sendero | ZMPA | Zonas de control | DENTRO DEL LIMITE LEGAL |
| 821 | 101237.211 | 111786.22 | Sendero | ZMPA | Zonas para la conservación del humedal | DENTRO DEL LIMITE LEGAL |
| 822 | 101236.728 | 111785.864 | Sendero | ZMPA | Zonas para la conservación del humedal | DENTRO DEL LIMITE LEGAL |
| 823 | 101237.084 | 111785.381 | Sendero | ZMPA | Zonas de control | DENTRO DEL LIMITE LEGAL |
| 824 | 101237.567 | 111785.737 | Sendero | ZMPA | Zonas de control | DENTRO DEL LIMITE LEGAL |
| 825 | 101239.736 | 111787.828 | Sendero | ZMPA | Zonas de control | DENTRO DEL LIMITE LEGAL |
| 826 | 101239.255 | 111787.47 | Sendero | ZMPA | Zonas de control | DENTRO DEL LIMITE LEGAL |
| 827 | 101239.614 | 111786.989 | Sendero | ZMPA | Zonas de control | DENTRO DEL LIMITE LEGAL |
| 828 | 101240.095 | 111787.347 | Sendero | ZMPA | Zonas de control | DENTRO DEL LIMITE LEGAL |
| 829 | 101242.271 | 111789.444 | Sendero | ZMPA | Zonas de control | DENTRO DEL LIMITE LEGAL |
| 830 | 101241.79 | 111789.085 | Sendero | ZMPA | Zonas de control | DENTRO DEL LIMITE LEGAL |
| 831 | 101242.149 | 111788.604 | Sendero | ZMPA | Zonas de control | DENTRO DEL LIMITE LEGAL |
| 832 | 101242.63 | 111788.964 | Sendero | ZMPA | Zonas de control | DENTRO DEL LIMITE LEGAL |
| 833 | 101244.805 | 111791.03 | Sendero | ZMPA | Zonas de control | DENTRO DEL LIMITE LEGAL |
| 834 | 101244.322 | 111790.674 | Sendero | ZMPA | Zonas de control | DENTRO DEL LIMITE LEGAL |
| 835 | 101244.677 | 111790.191 | Sendero | ZMPA | Zonas de control | DENTRO DEL LIMITE LEGAL |
| 836 | 101245.161 | 111790.546 | Sendero | ZMPA | Zonas de control | DENTRO DEL LIMITE LEGAL |
| 837 | 101247.248 | 111792.755 | Sendero | ZMPA | Zonas de control | DENTRO DEL LIMITE LEGAL |
| 838 | 101246.783 | 111792.375 | Sendero | ZMPA | Zonas de control | DENTRO DEL LIMITE LEGAL |
| 839 | 101247.162 | 111791.91 | Sendero | ZMPA | Zonas de control | DENTRO DEL LIMITE LEGAL |

| | | | | | | |
|-----|------------|------------|---------|------|--|-------------------------|
| 840 | 101247.627 | 111792.29 | Sendero | ZMPA | Zonas de control | DENTRO DEL LIMITE LEGAL |
| 841 | 101249.658 | 111794.521 | Sendero | ZMPA | Zonas de control | DENTRO DEL LIMITE LEGAL |
| 842 | 101249.201 | 111794.133 | Sendero | ZMPA | Zonas de control | DENTRO DEL LIMITE LEGAL |
| 843 | 101249.59 | 111793.676 | Sendero | ZMPA | Zonas de control | DENTRO DEL LIMITE LEGAL |
| 844 | 101250.047 | 111794.064 | Sendero | ZMPA | Zonas de control | DENTRO DEL LIMITE LEGAL |
| 845 | 101251.974 | 111796.388 | Sendero | ZMPA | Zonas de control | DENTRO DEL LIMITE LEGAL |
| 846 | 101251.529 | 111795.986 | Sendero | ZMPA | Zonas de control | DENTRO DEL LIMITE LEGAL |
| 847 | 101251.931 | 111795.541 | Sendero | ZMPA | Zonas de control | DENTRO DEL LIMITE LEGAL |
| 848 | 101252.376 | 111795.943 | Sendero | ZMPA | Zonas de control | DENTRO DEL LIMITE LEGAL |
| 849 | 101254.349 | 111798.232 | Sendero | ZMPA | Zonas para la conservación del humedal | DENTRO DEL LIMITE LEGAL |
| 850 | 101253.904 | 111797.83 | Sendero | ZMPA | Zonas para la conservación del humedal | DENTRO DEL LIMITE LEGAL |
| 851 | 101254.306 | 111797.384 | Sendero | ZMPA | Zonas de control | DENTRO DEL LIMITE LEGAL |
| 852 | 101254.751 | 111797.786 | Sendero | ZMPA | Zonas de control | DENTRO DEL LIMITE LEGAL |
| 853 | 101256.732 | 111800.073 | Sendero | ZMPA | Zonas para la conservación del humedal | DENTRO DEL LIMITE LEGAL |
| 854 | 101256.272 | 111799.687 | Sendero | ZMPA | Zonas para la conservación del humedal | DENTRO DEL LIMITE LEGAL |
| 855 | 101256.658 | 111799.228 | Sendero | ZMPA | Zonas de control | DENTRO DEL LIMITE LEGAL |
| 856 | 101257.118 | 111799.614 | Sendero | ZMPA | Zonas de control | DENTRO DEL LIMITE LEGAL |
| 857 | 101259.169 | 111801.828 | Sendero | ZMPA | Zonas para la conservación del humedal | DENTRO DEL LIMITE LEGAL |
| 858 | 101258.706 | 111801.446 | Sendero | ZMPA | Zonas para la conservación del humedal | DENTRO DEL LIMITE LEGAL |
| 859 | 101259.088 | 111800.983 | Sendero | ZMPA | Zonas de control | DENTRO DEL LIMITE LEGAL |
| 860 | 101259.551 | 111801.365 | Sendero | ZMPA | Zonas de control | DENTRO DEL LIMITE LEGAL |
| 861 | 101261.578 | 111803.564 | Sendero | ZMPA | Zonas de control | DENTRO DEL LIMITE LEGAL |
| 862 | 101261.152 | 111803.142 | Sendero | ZMPA | Zonas de control | DENTRO DEL LIMITE LEGAL |

| | | | | | | |
|------------|------------|------------|---------|------|--|-------------------------|
| 863 | 101261.574 | 111802.716 | Sendero | ZMPA | Zonas de control | DENTRO DEL LIMITE LEGAL |
| 864 | 101262 | 111803.138 | Sendero | ZMPA | Zonas de control | DENTRO DEL LIMITE LEGAL |
| 865 | 101263.846 | 111805.506 | Sendero | ZMPA | Zonas para la conservación del humedal | DENTRO DEL LIMITE LEGAL |
| 866 | 101263.429 | 111805.075 | Sendero | ZMPA | Zonas para la conservación del humedal | DENTRO DEL LIMITE LEGAL |
| 867 | 101263.86 | 111804.658 | Sendero | ZMPA | Zonas de control | DENTRO DEL LIMITE LEGAL |
| 868 | 101264.277 | 111805.089 | Sendero | ZMPA | Zonas de control | DENTRO DEL LIMITE LEGAL |
| 869 | 101266.068 | 111807.501 | Sendero | ZMPA | Zonas para la conservación del humedal | DENTRO DEL LIMITE LEGAL |
| 870 | 101265.671 | 111807.052 | Sendero | ZMPA | Zonas para la conservación del humedal | DENTRO DEL LIMITE LEGAL |
| 871 | 101266.121 | 111806.654 | Sendero | ZMPA | Zonas de control | DENTRO DEL LIMITE LEGAL |
| 872 | 101266.518 | 111807.104 | Sendero | ZMPA | Zonas de control | DENTRO DEL LIMITE LEGAL |
| 873 | 101268.236 | 111809.617 | Sendero | ZMPA | Zonas para la conservación del humedal | DENTRO DEL LIMITE LEGAL |
| 874 | 101267.839 | 111809.168 | Sendero | ZMPA | Zonas para la conservación del humedal | DENTRO DEL LIMITE LEGAL |
| 875 | 101268.686 | 111809.22 | Sendero | ZMPA | Zonas para la conservación del humedal | DENTRO DEL LIMITE LEGAL |
| 876 | 101268.289 | 111808.77 | Sendero | ZMPA | Zonas de control | DENTRO DEL LIMITE LEGAL |
| 877 | 101270.255 | 111811.79 | Sendero | ZMPA | Zonas para la conservación del humedal | DENTRO DEL LIMITE LEGAL |
| 878 | 101269.879 | 111811.323 | Sendero | ZMPA | Zonas para la conservación del humedal | DENTRO DEL LIMITE LEGAL |
| 879 | 101270.345 | 111810.946 | Sendero | ZMPA | Zonas para la conservación del humedal | DENTRO DEL LIMITE LEGAL |
| 880 | 101270.722 | 111811.413 | Sendero | ZMPA | Zonas para la conservación del humedal | DENTRO DEL LIMITE LEGAL |
| 881 | 101272.329 | 111813.956 | Sendero | ZMPA | Zonas para la conservación del humedal | DENTRO DEL LIMITE LEGAL |
| 882 | 101271.943 | 111813.497 | Sendero | ZMPA | Zonas para la conservación del humedal | DENTRO DEL LIMITE LEGAL |

| | | | | | | |
|-----|------------|------------|---------|------|--|-------------------------|
| 883 | 101272.402 | 111813.11 | Sendero | ZMPA | Zonas para la conservación del humedal | DENTRO DEL LIMITE LEGAL |
| 884 | 101272.788 | 111813.569 | Sendero | ZMPA | Zonas para la conservación del humedal | DENTRO DEL LIMITE LEGAL |
| 885 | 101274.433 | 111816.107 | Sendero | ZMPA | Zonas para la conservación del humedal | DENTRO DEL LIMITE LEGAL |
| 886 | 101274.047 | 111815.648 | Sendero | ZMPA | Zonas para la conservación del humedal | DENTRO DEL LIMITE LEGAL |
| 887 | 101274.506 | 111815.261 | Sendero | ZMPA | Zonas para la conservación del humedal | DENTRO DEL LIMITE LEGAL |
| 888 | 101274.892 | 111815.72 | Sendero | ZMPA | Zonas para la conservación del humedal | DENTRO DEL LIMITE LEGAL |
| 889 | 101276.373 | 111818.349 | Sendero | ZMPA | Zonas para la conservación del humedal | DENTRO DEL LIMITE LEGAL |
| 890 | 101276.032 | 111817.855 | Sendero | ZMPA | Zonas para la conservación del humedal | DENTRO DEL LIMITE LEGAL |
| 891 | 101276.525 | 111817.514 | Sendero | ZMPA | Zonas para la conservación del humedal | DENTRO DEL LIMITE LEGAL |
| 892 | 101276.867 | 111818.007 | Sendero | ZMPA | Zonas para la conservación del humedal | DENTRO DEL LIMITE LEGAL |
| 893 | 101278.157 | 111820.649 | Sendero | ZMPA | Zonas para la conservación del humedal | DENTRO DEL LIMITE LEGAL |
| 894 | 101277.942 | 111820.089 | Sendero | ZMPA | Zonas para la conservación del humedal | DENTRO DEL LIMITE LEGAL |
| 895 | 101278.502 | 111819.874 | Sendero | ZMPA | Zonas para la conservación del humedal | DENTRO DEL LIMITE LEGAL |
| 896 | 101278.717 | 111820.434 | Sendero | ZMPA | Zonas para la conservación del humedal | DENTRO DEL LIMITE LEGAL |
| 897 | 101279.44 | 111823.371 | Sendero | ZMPA | Zonas para la conservación del humedal | DENTRO DEL LIMITE LEGAL |
| 898 | 101279.225 | 111822.811 | Sendero | ZMPA | Zonas para la conservación del humedal | DENTRO DEL LIMITE LEGAL |
| 899 | 101279.785 | 111822.596 | Sendero | ZMPA | Zonas para la conservación del humedal | DENTRO DEL LIMITE LEGAL |

| | | | | | | |
|-----|------------|------------|---------|------|--|-------------------------|
| 900 | 101280 | 111823.156 | Sendero | ZMPA | Zonas para la conservación del humedal | DENTRO DEL LIMITE LEGAL |
| 901 | 101280.286 | 111826.098 | Sendero | ZMPA | Zonas para la conservación del humedal | DENTRO DEL LIMITE LEGAL |
| 902 | 101280.305 | 111825.499 | Sendero | ZMPA | Zonas para la conservación del humedal | DENTRO DEL LIMITE LEGAL |
| 903 | 101280.904 | 111825.518 | Sendero | ZMPA | Zonas para la conservación del humedal | DENTRO DEL LIMITE LEGAL |
| 904 | 101280.885 | 111826.117 | Sendero | ZMPA | Zonas para la conservación del humedal | DENTRO DEL LIMITE LEGAL |
| 905 | 101280.329 | 111828.932 | Sendero | ZMPA | Zonas para la conservación del humedal | DENTRO DEL LIMITE LEGAL |
| 906 | 101280.55 | 111828.373 | Sendero | ZMPA | Zonas para la conservación del humedal | DENTRO DEL LIMITE LEGAL |
| 907 | 101281.108 | 111828.594 | Sendero | ZMPA | Zonas para la conservación del humedal | DENTRO DEL LIMITE LEGAL |
| 908 | 101280.888 | 111829.152 | Sendero | ZMPA | Zonas para la conservación del humedal | DENTRO DEL LIMITE LEGAL |
| 909 | 101279.42 | 111831.853 | Sendero | ZMPA | Zonas para la conservación del humedal | DENTRO DEL LIMITE LEGAL |
| 910 | 101279.979 | 111832.073 | Sendero | ZMPA | Zonas para la conservación del humedal | DENTRO DEL LIMITE LEGAL |
| 911 | 101279.641 | 111831.294 | Sendero | ZMPA | Zonas para la conservación del humedal | DENTRO DEL LIMITE LEGAL |
| 912 | 101280.199 | 111831.515 | Sendero | ZMPA | Zonas para la conservación del humedal | DENTRO DEL LIMITE LEGAL |
| 913 | 101278.551 | 111834.793 | Sendero | ZMPA | Zonas para la conservación del humedal | DENTRO DEL LIMITE LEGAL |
| 914 | 101278.612 | 111834.196 | Sendero | ZMPA | Zonas para la conservación del humedal | DENTRO DEL LIMITE LEGAL |
| 915 | 101279.208 | 111834.257 | Sendero | ZMPA | Zonas para la conservación del humedal | DENTRO DEL LIMITE LEGAL |
| 916 | 101279.148 | 111834.854 | Sendero | ZMPA | Zonas para la conservación del humedal | DENTRO DEL LIMITE LEGAL |

| | | | | | | |
|-----|------------|------------|---------|------|--|-------------------------|
| 917 | 101278.535 | 111837.189 | Sendero | ZMPA | Zonas para la conservación del humedal | DENTRO DEL LIMITE LEGAL |
| 918 | 101278.464 | 111837.785 | Sendero | ZMPA | Zonas para la conservación del humedal | DENTRO DEL LIMITE LEGAL |
| 919 | 101279.131 | 111837.26 | Sendero | ZMPA | Zonas para la conservación del humedal | DENTRO DEL LIMITE LEGAL |
| 920 | 101279.06 | 111837.856 | Sendero | ZMPA | Zonas para la conservación del humedal | DENTRO DEL LIMITE LEGAL |
| 921 | 101278.518 | 111840.924 | Sendero | ZMPA | Zonas para la conservación del humedal | DENTRO DEL LIMITE LEGAL |
| 922 | 101278.269 | 111840.378 | Sendero | ZMPA | Zonas para la conservación del humedal | DENTRO DEL LIMITE LEGAL |
| 923 | 101278.815 | 111840.129 | Sendero | ZMPA | Zonas para la conservación del humedal | DENTRO DEL LIMITE LEGAL |
| 924 | 101279.064 | 111840.675 | Sendero | ZMPA | Zonas para la conservación del humedal | DENTRO DEL LIMITE LEGAL |
| 925 | 101281.73 | 111841.893 | Sendero | ZMPA | Zonas para la conservación del humedal | DENTRO DEL LIMITE LEGAL |
| 926 | 101281.135 | 111841.973 | Sendero | ZMPA | Zonas para la conservación del humedal | DENTRO DEL LIMITE LEGAL |
| 927 | 101281.056 | 111841.378 | Sendero | ZMPA | Zonas para la conservación del humedal | DENTRO DEL LIMITE LEGAL |
| 928 | 101281.65 | 111841.298 | Sendero | ZMPA | Zonas para la conservación del humedal | DENTRO DEL LIMITE LEGAL |
| 929 | 101284.69 | 111841.29 | Sendero | ZMPA | Zonas para la conservación del humedal | DENTRO DEL LIMITE LEGAL |
| 930 | 101284.65 | 111840.691 | Sendero | ZMPA | Zonas para la conservación del humedal | DENTRO DEL LIMITE LEGAL |
| 931 | 101284.092 | 111841.33 | Sendero | ZMPA | Zonas para la conservación del humedal | DENTRO DEL LIMITE LEGAL |
| 932 | 101284.051 | 111840.732 | Sendero | ZMPA | Zonas para la conservación del humedal | DENTRO DEL LIMITE LEGAL |
| 933 | 101287.046 | 111840.278 | Sendero | ZMPA | Zonas para la conservación del humedal | DENTRO DEL LIMITE LEGAL |

| | | | | | | |
|-----|------------|------------|---------|------|--|-------------------------|
| 934 | 101287.646 | 111840.301 | Sendero | ZMPA | Zonas para la conservación del humedal | DENTRO DEL LIMITE LEGAL |
| 935 | 101287.623 | 111840.9 | Sendero | ZMPA | Zonas para la conservación del humedal | DENTRO DEL LIMITE LEGAL |
| 936 | 101287.024 | 111840.878 | Sendero | ZMPA | Zonas para la conservación del humedal | DENTRO DEL LIMITE LEGAL |
| 937 | 101289.836 | 111840.554 | Sendero | ZMPA | Zonas para la conservación del humedal | DENTRO DEL LIMITE LEGAL |
| 938 | 101290.185 | 111840.067 | Sendero | ZMPA | Zonas para la conservación del humedal | DENTRO DEL LIMITE LEGAL |
| 939 | 101290.673 | 111840.416 | Sendero | ZMPA | Zonas para la conservación del humedal | DENTRO DEL LIMITE LEGAL |
| 940 | 101290.323 | 111840.904 | Sendero | ZMPA | Zonas para la conservación del humedal | DENTRO DEL LIMITE LEGAL |
| 941 | 101292.812 | 111842.506 | Sendero | ZMPA | Zonas para la conservación del humedal | DENTRO DEL LIMITE LEGAL |
| 942 | 101292.455 | 111842.024 | Sendero | ZMPA | Zonas para la conservación del humedal | DENTRO DEL LIMITE LEGAL |
| 943 | 101292.937 | 111841.666 | Sendero | ZMPA | Zonas para la conservación del humedal | DENTRO DEL LIMITE LEGAL |
| 944 | 101293.294 | 111842.148 | Sendero | ZMPA | Zonas para la conservación del humedal | DENTRO DEL LIMITE LEGAL |
| 945 | 101294.435 | 111844.318 | Sendero | ZMPA | Zonas para la conservación del humedal | DENTRO DEL LIMITE LEGAL |
| 946 | 101294.917 | 111843.96 | Sendero | ZMPA | Zonas para la conservación del humedal | DENTRO DEL LIMITE LEGAL |
| 947 | 101295.274 | 111844.442 | Sendero | ZMPA | Zonas para la conservación del humedal | DENTRO DEL LIMITE LEGAL |
| 948 | 101294.792 | 111844.8 | Sendero | ZMPA | Zonas para la conservación del humedal | DENTRO DEL LIMITE LEGAL |
| 949 | 101296.233 | 111847.346 | Sendero | ZMPA | Zonas para la conservación del humedal | DENTRO DEL LIMITE LEGAL |
| 950 | 101295.982 | 111846.801 | Sendero | ZMPA | Zonas para la conservación del humedal | DENTRO DEL LIMITE LEGAL |

| | | | | | | |
|-----|------------|------------|---------|------|--|-------------------------|
| 951 | 101296.527 | 111846.55 | Sendero | ZMPA | Zonas para la conservación del humedal | DENTRO DEL LIMITE LEGAL |
| 952 | 101296.778 | 111847.094 | Sendero | ZMPA | Zonas para la conservación del humedal | DENTRO DEL LIMITE LEGAL |
| 953 | 101297.689 | 111849.972 | Sendero | ZMPA | Zonas para la conservación del humedal | DENTRO DEL LIMITE LEGAL |
| 954 | 101297.436 | 111849.428 | Sendero | ZMPA | Zonas para la conservación del humedal | DENTRO DEL LIMITE LEGAL |
| 955 | 101297.981 | 111849.176 | Sendero | ZMPA | Zonas para la conservación del humedal | DENTRO DEL LIMITE LEGAL |
| 956 | 101298.233 | 111849.72 | Sendero | ZMPA | Zonas para la conservación del humedal | DENTRO DEL LIMITE LEGAL |
| 957 | 101299.158 | 111852.596 | Sendero | ZMPA | Zonas para la conservación del humedal | DENTRO DEL LIMITE LEGAL |
| 958 | 101298.89 | 111852.059 | Sendero | ZMPA | Zonas para la conservación del humedal | DENTRO DEL LIMITE LEGAL |
| 959 | 101299.427 | 111851.791 | Sendero | ZMPA | Zonas para la conservación del humedal | DENTRO DEL LIMITE LEGAL |
| 960 | 101299.695 | 111852.328 | Sendero | ZMPA | Zonas para la conservación del humedal | DENTRO DEL LIMITE LEGAL |
| 961 | 101300.702 | 111855.189 | Sendero | ZMPA | Zonas para la conservación del humedal | DENTRO DEL LIMITE LEGAL |
| 962 | 101300.434 | 111854.652 | Sendero | ZMPA | Zonas para la conservación del humedal | DENTRO DEL LIMITE LEGAL |
| 963 | 101300.971 | 111854.384 | Sendero | ZMPA | Zonas para la conservación del humedal | DENTRO DEL LIMITE LEGAL |
| 964 | 101301.239 | 111854.921 | Sendero | ZMPA | Zonas para la conservación del humedal | DENTRO DEL LIMITE LEGAL |
| 965 | 101302.331 | 111857.721 | Sendero | ZMPA | Zonas para la conservación del humedal | DENTRO DEL LIMITE LEGAL |
| 966 | 101302.046 | 111857.193 | Sendero | ZMPA | Zonas para la conservación del humedal | DENTRO DEL LIMITE LEGAL |
| 967 | 101302.574 | 111856.908 | Sendero | ZMPA | Zonas para la conservación del humedal | DENTRO DEL LIMITE LEGAL |

| | | | | | | |
|-----|------------|------------|---------|------|--|-------------------------|
| 968 | 101302.859 | 111857.436 | Sendero | ZMPA | Zonas para la conservación del humedal | DENTRO DEL LIMITE LEGAL |
| 969 | 101303.832 | 111860.305 | Sendero | ZMPA | Zonas para la conservación del humedal | DENTRO DEL LIMITE LEGAL |
| 970 | 101303.568 | 111859.766 | Sendero | ZMPA | Zonas para la conservación del humedal | DENTRO DEL LIMITE LEGAL |
| 971 | 101304.107 | 111859.502 | Sendero | ZMPA | Zonas para la conservación del humedal | DENTRO DEL LIMITE LEGAL |
| 972 | 101304.371 | 111860.041 | Sendero | ZMPA | Zonas para la conservación del humedal | DENTRO DEL LIMITE LEGAL |
| 973 | 101305.258 | 111862.937 | Sendero | ZMPA | Zonas para la conservación del humedal | DENTRO DEL LIMITE LEGAL |
| 974 | 101305.011 | 111862.39 | Sendero | ZMPA | Zonas para la conservación del humedal | DENTRO DEL LIMITE LEGAL |
| 975 | 101305.557 | 111862.142 | Sendero | ZMPA | Zonas para la conservación del humedal | DENTRO DEL LIMITE LEGAL |
| 976 | 101305.805 | 111862.689 | Sendero | ZMPA | Zonas para la conservación del humedal | DENTRO DEL LIMITE LEGAL |
| 977 | 101306.566 | 111865.617 | Sendero | ZMPA | Zonas para la conservación del humedal | DENTRO DEL LIMITE LEGAL |
| 978 | 101306.341 | 111865.061 | Sendero | ZMPA | Zonas para la conservación del humedal | DENTRO DEL LIMITE LEGAL |
| 979 | 101306.897 | 111864.836 | Sendero | ZMPA | Zonas para la conservación del humedal | DENTRO DEL LIMITE LEGAL |
| 980 | 101307.122 | 111865.392 | Sendero | ZMPA | Zonas para la conservación del humedal | DENTRO DEL LIMITE LEGAL |
| 981 | 101307.897 | 111868.312 | Sendero | ZMPA | Zonas para la conservación del humedal | DENTRO DEL LIMITE LEGAL |
| 982 | 101307.672 | 111867.756 | Sendero | ZMPA | Zonas para la conservación del humedal | DENTRO DEL LIMITE LEGAL |
| 983 | 101308.228 | 111867.531 | Sendero | ZMPA | Zonas para la conservación del humedal | DENTRO DEL LIMITE LEGAL |
| 984 | 101308.453 | 111868.087 | Sendero | ZMPA | Zonas para la conservación del humedal | DENTRO DEL LIMITE LEGAL |

| | | | | | | |
|------|------------|------------|---------|---------------|--|-------------------------|
| 985 | 101309.169 | 111871.021 | Sendero | ZMPA | Zonas para la conservación del humedal | DENTRO DEL LIMITE LEGAL |
| 986 | 101308.954 | 111870.461 | Sendero | ZMPA | Zonas para la conservación del humedal | DENTRO DEL LIMITE LEGAL |
| 987 | 101309.514 | 111870.246 | Sendero | ZMPA | Zonas para la conservación del humedal | DENTRO DEL LIMITE LEGAL |
| 988 | 101309.729 | 111870.806 | Sendero | ZMPA | Zonas para la conservación del humedal | DENTRO DEL LIMITE LEGAL |
| 989 | 101310.486 | 111873.703 | Sendero | ZMPA | Zonas para la conservación del humedal | DENTRO DEL LIMITE LEGAL |
| 990 | 101310.263 | 111873.146 | Sendero | ZMPA | Zonas para la conservación del humedal | DENTRO DEL LIMITE LEGAL |
| 991 | 101310.82 | 111872.923 | Sendero | ZMPA | Zonas para la conservación del humedal | DENTRO DEL LIMITE LEGAL |
| 992 | 101311.043 | 111873.48 | Sendero | ZMPA | Zonas para la conservación del humedal | DENTRO DEL LIMITE LEGAL |
| 993 | 101311.582 | 111875.841 | Sendero | ZMPA | Zonas para la conservación del humedal | DENTRO DEL LIMITE LEGAL |
| 994 | 101312.139 | 111875.617 | Sendero | ZMPA | Zonas para la conservación del humedal | DENTRO DEL LIMITE LEGAL |
| 995 | 101312.363 | 111876.174 | Sendero | ZMPA | Zonas para la conservación del humedal | DENTRO DEL LIMITE LEGAL |
| 996 | 101311.806 | 111876.398 | Sendero | Zona de ronda | Zonas para la recuperación ecológica | DENTRO DEL LIMITE LEGAL |
| 997 | 101313.168 | 111879.075 | Sendero | Zona de ronda | Zonas de control | DENTRO DEL LIMITE LEGAL |
| 998 | 101312.937 | 111878.522 | Sendero | Zona de ronda | Zonas de control | DENTRO DEL LIMITE LEGAL |
| 999 | 101313.491 | 111878.291 | Sendero | Zona de ronda | Zonas de control | DENTRO DEL LIMITE LEGAL |
| 1000 | 101313.722 | 111878.844 | Sendero | Zona de ronda | Zonas de control | DENTRO DEL LIMITE LEGAL |
| 1001 | 101314.792 | 111881.002 | Sendero | Zona de ronda | Zonas de control | DENTRO DEL LIMITE LEGAL |
| 1002 | 101315.01 | 111881.561 | Sendero | Zona de ronda | Zonas de control | DENTRO DEL LIMITE LEGAL |
| 1003 | 101314.451 | 111881.779 | Sendero | Zona de ronda | Zonas para la recuperación ecológica | DENTRO DEL LIMITE LEGAL |

| | | | | | | |
|------|------------|------------|--------------------|---------------|--------------------------------------|-------------------------|
| 1004 | 101314.233 | 111881.22 | Sendero | Zona de ronda | Zonas para la recuperación ecológica | DENTRO DEL LIMITE LEGAL |
| 1005 | 101315.681 | 111884.508 | Sendero | Zona de ronda | Zonas de control | DENTRO DEL LIMITE LEGAL |
| 1006 | 101315.475 | 111883.945 | Sendero | Zona de ronda | Zonas de control | DENTRO DEL LIMITE LEGAL |
| 1007 | 101316.038 | 111883.738 | Sendero | Zona de ronda | Zonas de control | DENTRO DEL LIMITE LEGAL |
| 1008 | 101316.244 | 111884.302 | Sendero | Zona de ronda | Zonas de control | DENTRO DEL LIMITE LEGAL |
| 1009 | 101316.807 | 111887.277 | Sendero | Zona de ronda | Zonas de control | DENTRO DEL LIMITE LEGAL |
| 1010 | 101316.621 | 111886.706 | Sendero | Zona de ronda | Zonas de control | DENTRO DEL LIMITE LEGAL |
| 1011 | 101317.191 | 111886.52 | Sendero | Zona de ronda | Zonas de control | DENTRO DEL LIMITE LEGAL |
| 1012 | 101317.377 | 111887.09 | Sendero | Zona de ronda | Zonas de control | DENTRO DEL LIMITE LEGAL |
| 1013 | 101318.004 | 111890.034 | Sendero | Zona de ronda | Zonas de control | DENTRO DEL LIMITE LEGAL |
| 1014 | 101317.807 | 111889.467 | Sendero | Zona de ronda | Zonas de control | DENTRO DEL LIMITE LEGAL |
| 1015 | 101318.374 | 111889.271 | Sendero | Zona de ronda | Zonas de control | DENTRO DEL LIMITE LEGAL |
| 1016 | 101318.571 | 111889.838 | Sendero | Zona de ronda | Zonas de control | DENTRO DEL LIMITE LEGAL |
| 1017 | 101319.328 | 111892.742 | Sendero | Zona de ronda | Zonas de control | DENTRO DEL LIMITE LEGAL |
| 1018 | 101319.107 | 111892.184 | Sendero | Zona de ronda | Zonas de control | DENTRO DEL LIMITE LEGAL |
| 1019 | 101319.665 | 111891.963 | Sendero | Zona de ronda | Zonas de control | DENTRO DEL LIMITE LEGAL |
| 1020 | 101319.886 | 111892.521 | Sendero | Zona de ronda | Zonas de control | DENTRO DEL LIMITE LEGAL |
| 1021 | 101320.605 | 111895.453 | Sendero | Zona de ronda | Zonas de control | DENTRO DEL LIMITE LEGAL |
| 1022 | 101320.39 | 111894.893 | Sendero | Zona de ronda | Zonas de control | DENTRO DEL LIMITE LEGAL |
| 1023 | 101320.95 | 111894.678 | Sendero | Zona de ronda | Zonas de control | DENTRO DEL LIMITE LEGAL |
| 1024 | 101321.165 | 111895.238 | Sendero | Zona de ronda | Zonas de control | DENTRO DEL LIMITE LEGAL |
| 1025 | 101321.94 | 111898.165 | Sendero | Zona de ronda | Zonas de control | DENTRO DEL LIMITE LEGAL |
| 1026 | 101321.716 | 111897.608 | Sendero | Zona de ronda | Zonas de control | DENTRO DEL LIMITE LEGAL |
| 1027 | 101322.273 | 111897.384 | Sendero | Zona de ronda | Zonas de control | DENTRO DEL LIMITE LEGAL |
| 1028 | 101322.497 | 111897.941 | Sendero | Zona de ronda | Zonas de control | DENTRO DEL LIMITE LEGAL |
| 1029 | 101323.236 | 111900.873 | Mirador 9 - Acceso | Zona de ronda | Zonas de control | DENTRO DEL LIMITE LEGAL |

| | | | | | | |
|------|------------|------------|--------------------|---------------|--|-------------------------|
| 1030 | 101323.018 | 111900.315 | Mirador 9 - Acceso | Zona de ronda | Zonas de control | DENTRO DEL LIMITE LEGAL |
| 1031 | 101323.576 | 111900.096 | Mirador 9 - Acceso | Zona de ronda | Zonas de control | DENTRO DEL LIMITE LEGAL |
| 1032 | 101323.795 | 111900.655 | Mirador 9 - Acceso | Zona de ronda | Zonas de control | DENTRO DEL LIMITE LEGAL |
| 1033 | 101324.548 | 111903.576 | Sendero | Zona de ronda | Zonas de control | DENTRO DEL LIMITE LEGAL |
| 1034 | 101324.327 | 111903.018 | Sendero | Zona de ronda | Zonas de control | DENTRO DEL LIMITE LEGAL |
| 1035 | 101324.885 | 111902.797 | Sendero | Zona de ronda | Zonas de control | DENTRO DEL LIMITE LEGAL |
| 1036 | 101325.106 | 111903.355 | Sendero | Zona de ronda | Zonas de control | DENTRO DEL LIMITE LEGAL |
| 1037 | 101325.84 | 111906.28 | Sendero | Zona de ronda | Zonas de control | DENTRO DEL LIMITE LEGAL |
| 1038 | 101325.622 | 111905.721 | Sendero | Zona de ronda | Zonas de control | DENTRO DEL LIMITE LEGAL |
| 1039 | 101326.181 | 111905.503 | Sendero | Zona de ronda | Zonas de control | DENTRO DEL LIMITE LEGAL |
| 1040 | 101326.399 | 111906.062 | Sendero | Zona de ronda | Zonas de control | DENTRO DEL LIMITE LEGAL |
| 1041 | 101327.115 | 111908.985 | Sendero | ZMPA | Zonas para la conservación del humedal | DENTRO DEL LIMITE LEGAL |
| 1042 | 101327.46 | 111908.21 | Sendero | ZMPA | Zonas para la conservación del humedal | DENTRO DEL LIMITE LEGAL |
| 1043 | 101327.675 | 111908.77 | Sendero | ZMPA | Zonas para la conservación del humedal | DENTRO DEL LIMITE LEGAL |
| 1044 | 101326.9 | 111908.425 | Sendero | Zona de ronda | Zonas para la recuperación ecológica | DENTRO DEL LIMITE LEGAL |
| 1045 | 101328.382 | 111911.707 | Sendero | ZMPA | Zonas para la conservación del humedal | DENTRO DEL LIMITE LEGAL |
| 1046 | 101328.17 | 111911.146 | Sendero | ZMPA | Zonas para la conservación del humedal | DENTRO DEL LIMITE LEGAL |
| 1047 | 101328.731 | 111910.934 | Sendero | ZMPA | Zonas para la conservación del humedal | DENTRO DEL LIMITE LEGAL |
| 1048 | 101328.943 | 111911.495 | Sendero | ZMPA | Zonas para la conservación del humedal | DENTRO DEL LIMITE LEGAL |
| 1049 | 101329.412 | 111913.867 | Sendero | ZMPA | Zonas para la conservación del humedal | DENTRO DEL LIMITE LEGAL |
| 1050 | 101329.975 | 111913.659 | Sendero | ZMPA | Zonas para la conservación del humedal | DENTRO DEL LIMITE LEGAL |

| | | | | | | |
|-------------|------------|------------|---------|---------------|--|-------------------------|
| 1051 | 101329.62 | 111914.43 | Sendero | ZMPA | Zonas para la conservación del humedal | DENTRO DEL LIMITE LEGAL |
| 1052 | 101330.183 | 111914.222 | Sendero | ZMPA | Zonas para la conservación del humedal | DENTRO DEL LIMITE LEGAL |
| 1053 | 101330.095 | 111917.171 | Sendero | Zona de ronda | Zonas para la recuperación ecológica | DENTRO DEL LIMITE LEGAL |
| 1054 | 101330.233 | 111916.587 | Sendero | Zona de ronda | Zonas para la recuperación ecológica | DENTRO DEL LIMITE LEGAL |
| 1055 | 101330.817 | 111916.725 | Sendero | Zona de ronda | Zonas para la recuperación ecológica | DENTRO DEL LIMITE LEGAL |
| 1056 | 101330.679 | 111917.309 | Sendero | Zona de ronda | Zonas para la recuperación ecológica | DENTRO DEL LIMITE LEGAL |
| 1057 | 101329.621 | 111920.149 | Sendero | Zona de ronda | Zonas para la recuperación ecológica | DENTRO DEL LIMITE LEGAL |
| 1058 | 101329.759 | 111919.565 | Sendero | Zona de ronda | Zonas para la recuperación ecológica | DENTRO DEL LIMITE LEGAL |
| 1059 | 101330.343 | 111919.703 | Sendero | Zona de ronda | Zonas para la recuperación ecológica | DENTRO DEL LIMITE LEGAL |
| 1060 | 101330.205 | 111920.287 | Sendero | Zona de ronda | Zonas para la recuperación ecológica | DENTRO DEL LIMITE LEGAL |
| 1061 | 101328.286 | 111922.734 | Sendero | Zona de ronda | Zonas para la recuperación ecológica | DENTRO DEL LIMITE LEGAL |
| 1062 | 101328.575 | 111922.209 | Sendero | Zona de ronda | Zonas para la recuperación ecológica | DENTRO DEL LIMITE LEGAL |
| 1063 | 101329.101 | 111922.499 | Sendero | Zona de ronda | Zonas para la recuperación ecológica | DENTRO DEL LIMITE LEGAL |
| 1064 | 101328.811 | 111923.024 | Sendero | Zona de ronda | Zonas para la recuperación ecológica | DENTRO DEL LIMITE LEGAL |
| 1065 | 101327.109 | 111925.6 | Sendero | Zona de ronda | Zonas para la recuperación ecológica | DENTRO DEL LIMITE LEGAL |
| 1066 | 101327.185 | 111925.004 | Sendero | Zona de ronda | Zonas para la recuperación ecológica | DENTRO DEL LIMITE LEGAL |
| 1067 | 101327.78 | 111925.08 | Sendero | Zona de ronda | Zonas para la recuperación ecológica | DENTRO DEL LIMITE LEGAL |

| | | | | | | |
|-------------|------------|------------|---------|---------------|--------------------------------------|-------------------------|
| 1068 | 101327.704 | 111925.675 | Sendero | Zona de ronda | Zonas para la recuperación ecológica | DENTRO DEL LIMITE LEGAL |
| 1069 | 101327.116 | 111928.714 | Sendero | Zona de ronda | Zonas para la recuperación ecológica | DENTRO DEL LIMITE LEGAL |
| 1070 | 101326.902 | 111928.153 | Sendero | Zona de ronda | Zonas para la recuperación ecológica | DENTRO DEL LIMITE LEGAL |
| 1071 | 101327.463 | 111927.939 | Sendero | Zona de ronda | Zonas para la recuperación ecológica | DENTRO DEL LIMITE LEGAL |
| 1072 | 101327.677 | 111928.5 | Sendero | Zona de ronda | Zonas para la recuperación ecológica | DENTRO DEL LIMITE LEGAL |
| 1073 | 101328.413 | 111931.434 | Sendero | Zona de ronda | Zonas para la recuperación ecológica | DENTRO DEL LIMITE LEGAL |
| 1074 | 101328.162 | 111930.889 | Sendero | Zona de ronda | Zonas para la recuperación ecológica | DENTRO DEL LIMITE LEGAL |
| 1075 | 101328.707 | 111930.638 | Sendero | Zona de ronda | Zonas para la recuperación ecológica | DENTRO DEL LIMITE LEGAL |
| 1076 | 101328.958 | 111931.183 | Sendero | Zona de ronda | Zonas para la recuperación ecológica | DENTRO DEL LIMITE LEGAL |
| 1077 | 101329.867 | 111934.071 | Sendero | Zona de ronda | Zonas para la recuperación ecológica | DENTRO DEL LIMITE LEGAL |
| 1078 | 101329.625 | 111933.522 | Sendero | Zona de ronda | Zonas para la recuperación ecológica | DENTRO DEL LIMITE LEGAL |
| 1079 | 101330.174 | 111933.28 | Sendero | Zona de ronda | Zonas para la recuperación ecológica | DENTRO DEL LIMITE LEGAL |
| 1080 | 101330.416 | 111933.829 | Sendero | Zona de ronda | Zonas para la recuperación ecológica | DENTRO DEL LIMITE LEGAL |
| 1081 | 101331.264 | 111936.683 | Sendero | Zona de ronda | Zonas para la recuperación ecológica | DENTRO DEL LIMITE LEGAL |
| 1082 | 101331.014 | 111936.138 | Sendero | Zona de ronda | Zonas para la recuperación ecológica | DENTRO DEL LIMITE LEGAL |
| 1083 | 101331.559 | 111935.888 | Sendero | Zona de ronda | Zonas para la recuperación ecológica | DENTRO DEL LIMITE LEGAL |
| 1084 | 101331.81 | 111936.433 | Sendero | Zona de ronda | Zonas para la recuperación ecológica | DENTRO DEL LIMITE LEGAL |

| | | | | | | |
|-------------|------------|------------|---------|---------------|--------------------------------------|-------------------------|
| 1085 | 101332.725 | 111939.333 | Sendero | Zona de ronda | Zonas para la recuperación ecológica | DENTRO DEL LIMITE LEGAL |
| 1086 | 101332.482 | 111938.785 | Sendero | Zona de ronda | Zonas para la recuperación ecológica | DENTRO DEL LIMITE LEGAL |
| 1087 | 101333.03 | 111938.542 | Sendero | Zona de ronda | Zonas para la recuperación ecológica | DENTRO DEL LIMITE LEGAL |
| 1088 | 101333.273 | 111939.09 | Sendero | Zona de ronda | Zonas para la recuperación ecológica | DENTRO DEL LIMITE LEGAL |
| 1089 | 101334.179 | 111941.99 | Sendero | Zona de ronda | Zonas para la recuperación ecológica | DENTRO DEL LIMITE LEGAL |
| 1090 | 101333.884 | 111941.468 | Sendero | Zona de ronda | Zonas para la recuperación ecológica | DENTRO DEL LIMITE LEGAL |
| 1091 | 101334.406 | 111941.173 | Sendero | Zona de ronda | Zonas para la recuperación ecológica | DENTRO DEL LIMITE LEGAL |
| 1092 | 101334.702 | 111941.695 | Sendero | Zona de ronda | Zonas para la recuperación ecológica | DENTRO DEL LIMITE LEGAL |
| 1093 | 101335.927 | 111944.5 | Sendero | Zona de ronda | Zonas para la recuperación ecológica | DENTRO DEL LIMITE LEGAL |
| 1094 | 101335.536 | 111944.045 | Sendero | Zona de ronda | Zonas para la recuperación ecológica | DENTRO DEL LIMITE LEGAL |
| 1095 | 101335.992 | 111943.654 | Sendero | Zona de ronda | Zonas para la recuperación ecológica | DENTRO DEL LIMITE LEGAL |
| 1096 | 101336.383 | 111944.109 | Sendero | Zona de ronda | Zonas para la recuperación ecológica | DENTRO DEL LIMITE LEGAL |
| 1097 | 101338.006 | 111946.609 | Sendero | Zona de ronda | Zonas para la recuperación ecológica | DENTRO DEL LIMITE LEGAL |
| 1098 | 101337.642 | 111946.132 | Sendero | Zona de ronda | Zonas para la recuperación ecológica | DENTRO DEL LIMITE LEGAL |
| 1099 | 101338.119 | 111945.768 | Sendero | Zona de ronda | Zonas para la recuperación ecológica | DENTRO DEL LIMITE LEGAL |
| 1100 | 101338.483 | 111946.244 | Sendero | Zona de ronda | Zonas para la recuperación ecológica | DENTRO DEL LIMITE LEGAL |
| 1101 | 101339.927 | 111948.841 | Sendero | Zona de ronda | Zonas para la recuperación ecológica | DENTRO DEL LIMITE LEGAL |

| | | | | | | |
|------|------------|------------|---------|---------------|--------------------------------------|-------------------------|
| 1102 | 101339.659 | 111948.304 | Sendero | Zona de ronda | Zonas para la recuperación ecológica | DENTRO DEL LIMITE LEGAL |
| 1103 | 101340.196 | 111948.036 | Sendero | Zona de ronda | Zonas para la recuperación ecológica | DENTRO DEL LIMITE LEGAL |
| 1104 | 101340.464 | 111948.573 | Sendero | Zona de ronda | Zonas para la recuperación ecológica | DENTRO DEL LIMITE LEGAL |
| 1105 | 101341.377 | 111951.372 | Sendero | Zona de ronda | Zonas para la recuperación ecológica | DENTRO DEL LIMITE LEGAL |
| 1106 | 101341.223 | 111950.792 | Sendero | Zona de ronda | Zonas para la recuperación ecológica | DENTRO DEL LIMITE LEGAL |
| 1107 | 101341.803 | 111950.639 | Sendero | Zona de ronda | Zonas de control | DENTRO DEL LIMITE LEGAL |
| 1108 | 101341.957 | 111951.219 | Sendero | Zona de ronda | Zonas de control | DENTRO DEL LIMITE LEGAL |
| 1109 | 101342.352 | 111954.211 | Sendero | Zona de ronda | Zonas para la recuperación ecológica | DENTRO DEL LIMITE LEGAL |
| 1110 | 101342.206 | 111953.629 | Sendero | Zona de ronda | Zonas para la recuperación ecológica | DENTRO DEL LIMITE LEGAL |
| 1111 | 101342.788 | 111953.483 | Sendero | Zona de ronda | Zonas para la recuperación ecológica | DENTRO DEL LIMITE LEGAL |
| 1112 | 101342.934 | 111954.065 | Sendero | Zona de ronda | Zonas para la recuperación ecológica | DENTRO DEL LIMITE LEGAL |
| 1113 | 101343.293 | 111957.05 | Sendero | Zona de ronda | Zonas para la recuperación ecológica | DENTRO DEL LIMITE LEGAL |
| 1114 | 101343.147 | 111956.468 | Sendero | Zona de ronda | Zonas para la recuperación ecológica | DENTRO DEL LIMITE LEGAL |
| 1115 | 101343.729 | 111956.322 | Sendero | Zona de ronda | Zonas para la recuperación ecológica | DENTRO DEL LIMITE LEGAL |
| 1116 | 101343.875 | 111956.904 | Sendero | Zona de ronda | Zonas para la recuperación ecológica | DENTRO DEL LIMITE LEGAL |
| 1117 | 101344.23 | 111959.894 | Sendero | Zona de ronda | Zonas para la recuperación ecológica | DENTRO DEL LIMITE LEGAL |
| 1118 | 101344.098 | 111959.309 | Sendero | Zona de ronda | Zonas para la recuperación ecológica | DENTRO DEL LIMITE LEGAL |
| 1119 | 101344.684 | 111959.177 | Sendero | Zona de ronda | Zonas para la recuperación ecológica | DENTRO DEL LIMITE LEGAL |

| | | | | | | |
|------|------------|------------|---------|---------------|--------------------------------------|-------------------------|
| 1120 | 101344.815 | 111959.763 | Sendero | Zona de ronda | Zonas para la recuperación ecológica | DENTRO DEL LIMITE LEGAL |
| 1121 | 101345.352 | 111962.822 | Sendero | Zona de ronda | Zonas para la recuperación ecológica | DENTRO DEL LIMITE LEGAL |
| 1122 | 101344.907 | 111962.42 | Sendero | Zona de ronda | Zonas para la recuperación ecológica | DENTRO DEL LIMITE LEGAL |
| 1123 | 101345.31 | 111961.975 | Sendero | Zona de ronda | Zonas para la recuperación ecológica | DENTRO DEL LIMITE LEGAL |
| 1124 | 101345.755 | 111962.378 | Sendero | Zona de ronda | Zonas para la recuperación ecológica | DENTRO DEL LIMITE LEGAL |
| 1125 | 101347.272 | 111964.291 | Sendero | Zona de ronda | Zonas para la recuperación ecológica | DENTRO DEL LIMITE LEGAL |
| 1126 | 101347.641 | 111963.817 | Sendero | Zona de ronda | Zonas para la recuperación ecológica | DENTRO DEL LIMITE LEGAL |
| 1127 | 101347.745 | 111964.659 | Sendero | Zona de ronda | Zonas de control | DENTRO DEL LIMITE LEGAL |
| 1128 | 101348.114 | 111964.186 | Sendero | Zona de ronda | Zonas de control | DENTRO DEL LIMITE LEGAL |
| 1129 | 101350.246 | 111966.33 | Sendero | Zona de ronda | Zonas para la recuperación ecológica | DENTRO DEL LIMITE LEGAL |
| 1130 | 101349.776 | 111965.956 | Sendero | Zona de ronda | Zonas para la recuperación ecológica | DENTRO DEL LIMITE LEGAL |
| 1131 | 101350.15 | 111965.487 | Sendero | Zona de ronda | Zonas para la recuperación ecológica | DENTRO DEL LIMITE LEGAL |
| 1132 | 101350.62 | 111965.861 | Sendero | Zona de ronda | Zonas para la recuperación ecológica | DENTRO DEL LIMITE LEGAL |
| 1133 | 101352.549 | 111967.995 | Sendero | Zona de ronda | Zonas de control | DENTRO DEL LIMITE LEGAL |
| 1134 | 101352.24 | 111967.481 | Sendero | Zona de ronda | Zonas de control | DENTRO DEL LIMITE LEGAL |
| 1135 | 101352.755 | 111967.172 | Sendero | Zona de ronda | Zonas de control | DENTRO DEL LIMITE LEGAL |
| 1136 | 101353.064 | 111967.686 | Sendero | Zona de ronda | Zonas de control | DENTRO DEL LIMITE LEGAL |
| 1137 | 101354.607 | 111969.676 | Sendero | Zona de ronda | Zonas de control | FUERA DEL LIMITE LEGAL |
| 1138 | 101354.74 | 111970.261 | Sendero | Zona de ronda | Zonas de control | FUERA DEL LIMITE LEGAL |
| 1139 | 101354.155 | 111970.394 | Sendero | Zona de ronda | Zonas de control | DENTRO DEL LIMITE LEGAL |
| 1140 | 101354.022 | 111969.809 | Sendero | Zona de ronda | Zonas de control | DENTRO DEL LIMITE LEGAL |

| | | | | | | |
|------|------------|------------|--------------------------|---------------|--------------------------------------|-------------------------|
| 1141 | 101355.494 | 111972.538 | Sendero | Zona de ronda | Zonas de control | FUERA DEL LIMITE LEGAL |
| 1142 | 101355.605 | 111973.128 | Sendero | Zona de ronda | Zonas de control | FUERA DEL LIMITE LEGAL |
| 1143 | 101355.016 | 111973.239 | Sendero | Zona de ronda | Zonas de control | DENTRO DEL LIMITE LEGAL |
| 1144 | 101354.904 | 111972.65 | Sendero | Zona de ronda | Zonas de control | DENTRO DEL LIMITE LEGAL |
| 1145 | 101355.883 | 111976.488 | Sendero | Zona de ronda | Zonas de control | FUERA DEL LIMITE LEGAL |
| 1146 | 101355.771 | 111975.899 | Sendero | Zona de ronda | Zonas de control | FUERA DEL LIMITE LEGAL |
| 1147 | 101356.472 | 111976.377 | Sendero | Zona de ronda | Zonas de control | FUERA DEL LIMITE LEGAL |
| 1148 | 101356.361 | 111975.787 | Sendero | Zona de ronda | Zonas de control | FUERA DEL LIMITE LEGAL |
| 1149 | 101356.355 | 111979.097 | Sendero | Zona de ronda | Zonas de control | FUERA DEL LIMITE LEGAL |
| 1150 | 101356.267 | 111978.504 | Sendero | Zona de ronda | Zonas de control | FUERA DEL LIMITE LEGAL |
| 1151 | 101356.86 | 111978.415 | Sendero | Zona de ronda | Zonas de control | FUERA DEL LIMITE LEGAL |
| 1152 | 101356.949 | 111979.008 | Sendero | Zona de ronda | Zonas de control | FUERA DEL LIMITE LEGAL |
| 1153 | 101357.018 | 111982.02 | Estación fin costado sur | Zona de ronda | Zonas para la recuperación ecológica | FUERA DEL LIMITE LEGAL |
| 1154 | 101356.926 | 111981.427 | Estación fin costado sur | Zona de ronda | Zonas para la recuperación ecológica | FUERA DEL LIMITE LEGAL |
| 1155 | 101357.519 | 111981.335 | Estación fin costado sur | Zona de ronda | Zonas para la recuperación ecológica | FUERA DEL LIMITE LEGAL |
| 1156 | 101357.611 | 111981.928 | Estación fin costado sur | Zona de ronda | Zonas para la recuperación ecológica | FUERA DEL LIMITE LEGAL |
| 1157 | 101357.69 | 111984.927 | Estación fin costado sur | Zona de ronda | Zonas para la recuperación ecológica | FUERA DEL LIMITE LEGAL |
| 1158 | 101357.604 | 111984.333 | Estación fin costado sur | Zona de ronda | Zonas para la recuperación ecológica | FUERA DEL LIMITE LEGAL |
| 1159 | 101358.197 | 111984.247 | Estación fin costado sur | Zona de ronda | Zonas para la recuperación ecológica | FUERA DEL LIMITE LEGAL |
| 1160 | 101358.283 | 111984.841 | Estación fin costado sur | Zona de ronda | Zonas para la recuperación ecológica | FUERA DEL LIMITE LEGAL |
| 1161 | 101358.337 | 111987.87 | Estación fin costado sur | Zona de ronda | Zonas para la recuperación ecológica | FUERA DEL LIMITE LEGAL |

| | | | | | | |
|-------------|------------|------------|--------------------------|---------------|--------------------------------------|-------------------------|
| 1162 | 101358.259 | 111987.275 | Estación fin costado sur | Zona de ronda | Zonas para la recuperación ecológica | FUERA DEL LIMITE LEGAL |
| 1163 | 101358.854 | 111987.196 | Estación fin costado sur | Zona de ronda | Zonas para la recuperación ecológica | FUERA DEL LIMITE LEGAL |
| 1164 | 101358.932 | 111987.791 | Estación fin costado sur | Zona de ronda | Zonas para la recuperación ecológica | FUERA DEL LIMITE LEGAL |
| 1165 | 101358.951 | 111990.801 | Estación fin costado sur | Zona de ronda | Zonas para la recuperación ecológica | FUERA DEL LIMITE LEGAL |
| 1166 | 101358.864 | 111990.208 | Estación fin costado sur | Zona de ronda | Zonas para la recuperación ecológica | FUERA DEL LIMITE LEGAL |
| 1167 | 101359.458 | 111990.12 | Estación fin costado sur | Zona de ronda | Zonas para la recuperación ecológica | FUERA DEL LIMITE LEGAL |
| 1168 | 101359.545 | 111990.714 | Estación fin costado sur | Zona de ronda | Zonas para la recuperación ecológica | FUERA DEL LIMITE LEGAL |
| 1169 | 101359.599 | 111993.733 | Estación fin costado sur | Zona de ronda | Zonas para la recuperación ecológica | FUERA DEL LIMITE LEGAL |
| 1170 | 101359.53 | 111993.137 | Estación fin costado sur | Zona de ronda | Zonas para la recuperación ecológica | FUERA DEL LIMITE LEGAL |
| 1171 | 101360.126 | 111993.068 | Estación fin costado sur | Zona de ronda | Zonas para la recuperación ecológica | FUERA DEL LIMITE LEGAL |
| 1172 | 101360.195 | 111993.665 | Estación fin costado sur | Zona de ronda | Zonas para la recuperación ecológica | FUERA DEL LIMITE LEGAL |
| 1173 | 101360.746 | 111996.058 | Estación fin costado sur | Zona de ronda | Zonas para la recuperación ecológica | FUERA DEL LIMITE LEGAL |
| 1174 | 101360.097 | 111996.604 | Estación fin costado sur | Zona de ronda | Zonas para la recuperación ecológica | FUERA DEL LIMITE LEGAL |
| 1175 | 101360.149 | 111996.006 | Estación fin costado sur | Zona de ronda | Zonas para la recuperación ecológica | FUERA DEL LIMITE LEGAL |
| 1176 | 101360.695 | 111996.656 | Estación fin costado sur | Zona de ronda | Zonas para la recuperación ecológica | FUERA DEL LIMITE LEGAL |
| 1177 | 101360.06 | 111999.686 | Sendero | Zona de ronda | Zonas para la recuperación ecológica | DENTRO DEL LIMITE LEGAL |
| 1178 | 101360.111 | 111999.088 | Sendero | Zona de ronda | Zonas para la recuperación ecológica | DENTRO DEL LIMITE LEGAL |

| | | | | | | |
|------|------------|------------|--------------------------------|---------------|--------------------------------------|-------------------------|
| 1179 | 101360.709 | 111999.14 | Sendero | Zona de ronda | Zonas para la recuperación ecológica | FUERA DEL LIMITE LEGAL |
| 1180 | 101360.657 | 111999.737 | Sendero | Zona de ronda | Zonas para la recuperación ecológica | FUERA DEL LIMITE LEGAL |
| 1181 | 101359.929 | 112002.255 | Rampa Estación fin Costado Sur | Zona de ronda | Zonas para la recuperación ecológica | DENTRO DEL LIMITE LEGAL |
| 1182 | 101360.424 | 112001.916 | Rampa Estación fin Costado Sur | Zona de ronda | Zonas para la recuperación ecológica | DENTRO DEL LIMITE LEGAL |
| 1183 | 101360.763 | 112002.411 | Rampa Estación fin Costado Sur | Zona de ronda | Zonas para la recuperación ecológica | DENTRO DEL LIMITE LEGAL |
| 1184 | 101360.268 | 112002.75 | Rampa Estación fin Costado Sur | Zona de ronda | Zonas para la recuperación ecológica | DENTRO DEL LIMITE LEGAL |
| 1185 | 101357.59 | 112004.127 | Rampa Estación fin Costado Sur | Zona de ronda | Zonas para la recuperación ecológica | DENTRO DEL LIMITE LEGAL |
| 1186 | 101358.084 | 112003.787 | Rampa Estación fin Costado Sur | Zona de ronda | Zonas para la recuperación ecológica | DENTRO DEL LIMITE LEGAL |
| 1187 | 101358.424 | 112004.281 | Rampa Estación fin Costado Sur | Zona de ronda | Zonas para la recuperación ecológica | DENTRO DEL LIMITE LEGAL |
| 1188 | 101357.93 | 112004.621 | Rampa Estación fin Costado Sur | Zona de ronda | Zonas para la recuperación ecológica | DENTRO DEL LIMITE LEGAL |
| 1189 | 101355.242 | 112006.121 | Rampa Estación fin Costado Sur | Zona de ronda | Zonas de control | DENTRO DEL LIMITE LEGAL |
| 1190 | 101355.698 | 112006.512 | Rampa Estación fin Costado Sur | Zona de ronda | Zonas de control | DENTRO DEL LIMITE LEGAL |
| 1191 | 101355.633 | 112005.666 | Rampa Estación fin Costado Sur | Zona de ronda | Zonas para la recuperación ecológica | DENTRO DEL LIMITE LEGAL |
| 1192 | 101356.089 | 112006.057 | Rampa Estación fin Costado Sur | Zona de ronda | Zonas para la recuperación ecológica | DENTRO DEL LIMITE LEGAL |
| 1193 | 101353.468 | 112008.519 | Sendero | Zona de ronda | Zonas de control | DENTRO DEL LIMITE LEGAL |
| 1194 | 101353.869 | 112008.072 | Sendero | Zona de ronda | Zonas de control | DENTRO DEL LIMITE LEGAL |
| 1195 | 101354.315 | 112008.473 | Sendero | Zona de ronda | Zonas de control | DENTRO DEL LIMITE LEGAL |
| 1196 | 101353.914 | 112008.92 | Sendero | Zona de ronda | Zonas de control | DENTRO DEL LIMITE LEGAL |
| 1197 | 101351.712 | 112011.121 | Sendero | Zona de ronda | Zonas para la recuperación ecológica | DENTRO DEL LIMITE LEGAL |

| | | | | | | |
|------|------------|------------|---------|---------------|--------------------------------------|-------------------------|
| 1198 | 101351.811 | 112010.529 | Sendero | Zona de ronda | Zonas para la recuperación ecológica | DENTRO DEL LIMITE LEGAL |
| 1199 | 101352.403 | 112010.628 | Sendero | Zona de ronda | Zonas para la recuperación ecológica | DENTRO DEL LIMITE LEGAL |
| 1200 | 101352.304 | 112011.22 | Sendero | Zona de ronda | Zonas para la recuperación ecológica | DENTRO DEL LIMITE LEGAL |
| 1201 | 101351.438 | 112014.113 | Sendero | Zona de ronda | Zonas para la recuperación ecológica | DENTRO DEL LIMITE LEGAL |
| 1202 | 101351.534 | 112013.521 | Sendero | Zona de ronda | Zonas para la recuperación ecológica | DENTRO DEL LIMITE LEGAL |
| 1203 | 101352.126 | 112013.616 | Sendero | Zona de ronda | Zonas para la recuperación ecológica | DENTRO DEL LIMITE LEGAL |
| 1204 | 101352.031 | 112014.209 | Sendero | Zona de ronda | Zonas para la recuperación ecológica | DENTRO DEL LIMITE LEGAL |
| 1205 | 101351.179 | 112017.068 | Sendero | Zona de ronda | Zonas para la recuperación ecológica | DENTRO DEL LIMITE LEGAL |
| 1206 | 101351.286 | 112016.478 | Sendero | Zona de ronda | Zonas para la recuperación ecológica | DENTRO DEL LIMITE LEGAL |
| 1207 | 101351.876 | 112016.585 | Sendero | Zona de ronda | Zonas para la recuperación ecológica | DENTRO DEL LIMITE LEGAL |
| 1208 | 101351.769 | 112017.176 | Sendero | Zona de ronda | Zonas para la recuperación ecológica | DENTRO DEL LIMITE LEGAL |
| 1209 | 101350.849 | 112019.605 | Sendero | Zona de ronda | Zonas para la recuperación ecológica | DENTRO DEL LIMITE LEGAL |
| 1210 | 101350.987 | 112020.189 | Sendero | Zona de ronda | Zonas de control | DENTRO DEL LIMITE LEGAL |
| 1211 | 101351.433 | 112019.467 | Sendero | Zona de ronda | Zonas de control | DENTRO DEL LIMITE LEGAL |
| 1212 | 101351.571 | 112020.051 | Sendero | Zona de ronda | Zonas de control | DENTRO DEL LIMITE LEGAL |
| 1213 | 101351.94 | 112023.077 | Sendero | Zona de ronda | Zonas de control | DENTRO DEL LIMITE LEGAL |
| 1214 | 101351.725 | 112022.517 | Sendero | Zona de ronda | Zonas de control | DENTRO DEL LIMITE LEGAL |
| 1215 | 101352.285 | 112022.302 | Sendero | Zona de ronda | Zonas de control | DENTRO DEL LIMITE LEGAL |
| 1216 | 101352.5 | 112022.862 | Sendero | Zona de ronda | Zonas de control | DENTRO DEL LIMITE LEGAL |
| 1217 | 101353.221 | 112025.807 | Sendero | Zona de ronda | Zonas para la recuperación ecológica | DENTRO DEL LIMITE LEGAL |

| | | | | | | |
|------|------------|------------|---------|---------------|--------------------------------------|-------------------------|
| 1218 | 101353.012 | 112025.244 | Sendero | Zona de ronda | Zonas para la recuperación ecológica | DENTRO DEL LIMITE LEGAL |
| 1219 | 101353.574 | 112025.035 | Sendero | Zona de ronda | Zonas para la recuperación ecológica | DENTRO DEL LIMITE LEGAL |
| 1220 | 101353.783 | 112025.597 | Sendero | Zona de ronda | Zonas para la recuperación ecológica | DENTRO DEL LIMITE LEGAL |
| 1221 | 101354.55 | 112028.535 | Sendero | Zona de ronda | Zonas para la recuperación ecológica | DENTRO DEL LIMITE LEGAL |
| 1222 | 101354.223 | 112028.033 | Sendero | Zona de ronda | Zonas para la recuperación ecológica | DENTRO DEL LIMITE LEGAL |
| 1223 | 101354.726 | 112027.705 | Sendero | Zona de ronda | Zonas para la recuperación ecológica | DENTRO DEL LIMITE LEGAL |
| 1224 | 101355.053 | 112028.208 | Sendero | Zona de ronda | Zonas para la recuperación ecológica | DENTRO DEL LIMITE LEGAL |
| 1225 | 101356.571 | 112030.938 | Sendero | Zona de ronda | Zonas para la recuperación ecológica | DENTRO DEL LIMITE LEGAL |
| 1226 | 101356.06 | 112030.622 | Sendero | Zona de ronda | Zonas para la recuperación ecológica | DENTRO DEL LIMITE LEGAL |
| 1227 | 101356.376 | 112030.112 | Sendero | Zona de ronda | Zonas para la recuperación ecológica | DENTRO DEL LIMITE LEGAL |
| 1228 | 101356.886 | 112030.428 | Sendero | Zona de ronda | Zonas para la recuperación ecológica | DENTRO DEL LIMITE LEGAL |
| 1229 | 101359.222 | 112032.321 | Sendero | Zona de ronda | Zonas para la recuperación ecológica | DENTRO DEL LIMITE LEGAL |
| 1230 | 101358.714 | 112032.001 | Sendero | Zona de ronda | Zonas para la recuperación ecológica | DENTRO DEL LIMITE LEGAL |
| 1231 | 101359.033 | 112031.493 | Sendero | Zona de ronda | Zonas para la recuperación ecológica | DENTRO DEL LIMITE LEGAL |
| 1232 | 101359.541 | 112031.813 | Sendero | Zona de ronda | Zonas para la recuperación ecológica | DENTRO DEL LIMITE LEGAL |
| 1233 | 101361.365 | 112033.384 | Sendero | Zona de ronda | Zonas para la recuperación ecológica | DENTRO DEL LIMITE LEGAL |
| 1234 | 101361.714 | 112032.896 | Sendero | Zona de ronda | Zonas para la recuperación ecológica | DENTRO DEL LIMITE LEGAL |

| | | | | | | |
|------|------------|------------|---------|---------------|--------------------------------------|-------------------------|
| 1235 | 101362.202 | 112033.245 | Sendero | Zona de ronda | Zonas para la recuperación ecológica | DENTRO DEL LIMITE LEGAL |
| 1236 | 101361.853 | 112033.733 | Sendero | Zona de ronda | Zonas de control | DENTRO DEL LIMITE LEGAL |
| 1237 | 101364.303 | 112035.293 | Sendero | Zona de ronda | Zonas de control | DENTRO DEL LIMITE LEGAL |
| 1238 | 101363.916 | 112034.834 | Sendero | Zona de ronda | Zonas de control | DENTRO DEL LIMITE LEGAL |
| 1239 | 101364.374 | 112034.447 | Sendero | Zona de ronda | Zonas de control | DENTRO DEL LIMITE LEGAL |
| 1240 | 101364.761 | 112034.906 | Sendero | Zona de ronda | Zonas de control | DENTRO DEL LIMITE LEGAL |
| 1241 | 101366.192 | 112037.364 | Sendero | Zona de ronda | Zonas de control | DENTRO DEL LIMITE LEGAL |
| 1242 | 101366.112 | 112036.77 | Sendero | Zona de ronda | Zonas de control | DENTRO DEL LIMITE LEGAL |
| 1243 | 101366.707 | 112036.689 | Sendero | Zona de ronda | Zonas de control | DENTRO DEL LIMITE LEGAL |
| 1244 | 101366.787 | 112037.284 | Sendero | Zona de ronda | Zonas de control | DENTRO DEL LIMITE LEGAL |
| 1245 | 101366.816 | 112040.302 | Sendero | Zona de ronda | Zonas de control | DENTRO DEL LIMITE LEGAL |
| 1246 | 101366.732 | 112039.708 | Sendero | Zona de ronda | Zonas de control | DENTRO DEL LIMITE LEGAL |
| 1247 | 101367.326 | 112039.624 | Sendero | Zona de ronda | Zonas de control | DENTRO DEL LIMITE LEGAL |
| 1248 | 101367.41 | 112040.218 | Sendero | Zona de ronda | Zonas de control | DENTRO DEL LIMITE LEGAL |
| 1249 | 101367.427 | 112043.211 | Sendero | Zona de ronda | Zonas de control | DENTRO DEL LIMITE LEGAL |
| 1250 | 101367.39 | 112042.612 | Sendero | Zona de ronda | Zonas de control | DENTRO DEL LIMITE LEGAL |
| 1251 | 101367.989 | 112042.575 | Sendero | Zona de ronda | Zonas de control | DENTRO DEL LIMITE LEGAL |
| 1252 | 101368.026 | 112043.174 | Sendero | Zona de ronda | Zonas de control | DENTRO DEL LIMITE LEGAL |
| 1253 | 101367.762 | 112046.076 | Sendero | Zona de ronda | Zonas de control | DENTRO DEL LIMITE LEGAL |
| 1254 | 101367.861 | 112045.484 | Sendero | Zona de ronda | Zonas de control | DENTRO DEL LIMITE LEGAL |
| 1255 | 101368.453 | 112045.584 | Sendero | Zona de ronda | Zonas de control | DENTRO DEL LIMITE LEGAL |
| 1256 | 101368.353 | 112046.176 | Sendero | Zona de ronda | Zonas de control | DENTRO DEL LIMITE LEGAL |
| 1257 | 101367.493 | 112049.115 | Sendero | Zona de ronda | Zonas de control | DENTRO DEL LIMITE LEGAL |
| 1258 | 101367.563 | 112048.519 | Sendero | Zona de ronda | Zonas de control | DENTRO DEL LIMITE LEGAL |
| 1259 | 101368.159 | 112048.589 | Sendero | Zona de ronda | Zonas de control | DENTRO DEL LIMITE LEGAL |
| 1260 | 101368.089 | 112049.185 | Sendero | Zona de ronda | Zonas de control | DENTRO DEL LIMITE LEGAL |

| | | | | | | |
|------|------------|------------|---------|---------------|--------------------------------------|-------------------------|
| 1261 | 101367.432 | 112052.156 | Sendero | Zona de ronda | Zonas de control | DENTRO DEL LIMITE LEGAL |
| 1262 | 101367.368 | 112051.559 | Sendero | Zona de ronda | Zonas de control | DENTRO DEL LIMITE LEGAL |
| 1263 | 101367.965 | 112051.496 | Sendero | Zona de ronda | Zonas de control | DENTRO DEL LIMITE LEGAL |
| 1264 | 101368.029 | 112052.092 | Sendero | Zona de ronda | Zonas de control | DENTRO DEL LIMITE LEGAL |
| 1265 | 101367.95 | 112055.027 | Sendero | Zona de ronda | Zonas para la recuperación ecológica | DENTRO DEL LIMITE LEGAL |
| 1266 | 101367.897 | 112054.429 | Sendero | Zona de ronda | Zonas para la recuperación ecológica | DENTRO DEL LIMITE LEGAL |
| 1267 | 101368.495 | 112054.377 | Sendero | Zona de ronda | Zonas para la recuperación ecológica | DENTRO DEL LIMITE LEGAL |
| 1268 | 101368.547 | 112054.974 | Sendero | Zona de ronda | Zonas para la recuperación ecológica | DENTRO DEL LIMITE LEGAL |
| 1269 | 101368.444 | 112058.03 | Sendero | Zona de ronda | Zonas para la recuperación ecológica | DENTRO DEL LIMITE LEGAL |
| 1270 | 101368.382 | 112057.433 | Sendero | Zona de ronda | Zonas para la recuperación ecológica | DENTRO DEL LIMITE LEGAL |
| 1271 | 101368.979 | 112057.372 | Sendero | Zona de ronda | Zonas para la recuperación ecológica | DENTRO DEL LIMITE LEGAL |
| 1272 | 101369.041 | 112057.968 | Sendero | Zona de ronda | Zonas para la recuperación ecológica | DENTRO DEL LIMITE LEGAL |
| 1273 | 101368.975 | 112061.022 | Sendero | Zona de ronda | Zonas para la recuperación ecológica | DENTRO DEL LIMITE LEGAL |
| 1274 | 101368.922 | 112060.424 | Sendero | Zona de ronda | Zonas para la recuperación ecológica | DENTRO DEL LIMITE LEGAL |
| 1275 | 101369.519 | 112060.37 | Sendero | Zona de ronda | Zonas para la recuperación ecológica | DENTRO DEL LIMITE LEGAL |
| 1276 | 101369.573 | 112060.968 | Sendero | Zona de ronda | Zonas para la recuperación ecológica | DENTRO DEL LIMITE LEGAL |
| 1277 | 101369.453 | 112063.965 | Sendero | Zona de ronda | Zonas para la recuperación ecológica | DENTRO DEL LIMITE LEGAL |
| 1278 | 101369.417 | 112063.367 | Sendero | Zona de ronda | Zonas para la recuperación ecológica | DENTRO DEL LIMITE LEGAL |
| 1279 | 101370.016 | 112063.33 | Sendero | Zona de ronda | Zonas para la recuperación ecológica | DENTRO DEL LIMITE LEGAL |

| | | | | | | |
|-------------|------------|------------|---------|---------------|--------------------------------------|-------------------------|
| 1280 | 101370.052 | 112063.929 | Sendero | Zona de ronda | Zonas para la recuperación ecológica | DENTRO DEL LIMITE LEGAL |
| 1281 | 101369.853 | 112066.946 | Sendero | Zona de ronda | Zonas para la recuperación ecológica | DENTRO DEL LIMITE LEGAL |
| 1282 | 101369.823 | 112066.347 | Sendero | Zona de ronda | Zonas para la recuperación ecológica | DENTRO DEL LIMITE LEGAL |
| 1283 | 101370.422 | 112066.317 | Sendero | Zona de ronda | Zonas para la recuperación ecológica | DENTRO DEL LIMITE LEGAL |
| 1284 | 101370.452 | 112066.917 | Sendero | Zona de ronda | Zonas para la recuperación ecológica | DENTRO DEL LIMITE LEGAL |
| 1285 | 101370.222 | 112069.919 | Sendero | Zona de ronda | Zonas para la recuperación ecológica | DENTRO DEL LIMITE LEGAL |
| 1286 | 101370.193 | 112069.32 | Sendero | Zona de ronda | Zonas para la recuperación ecológica | DENTRO DEL LIMITE LEGAL |
| 1287 | 101370.792 | 112069.291 | Sendero | Zona de ronda | Zonas para la recuperación ecológica | DENTRO DEL LIMITE LEGAL |
| 1288 | 101370.821 | 112069.89 | Sendero | Zona de ronda | Zonas para la recuperación ecológica | DENTRO DEL LIMITE LEGAL |
| 1289 | 101370.588 | 112072.886 | Sendero | Zona de ronda | Zonas para la recuperación ecológica | DENTRO DEL LIMITE LEGAL |
| 1290 | 101370.559 | 112072.287 | Sendero | Zona de ronda | Zonas para la recuperación ecológica | DENTRO DEL LIMITE LEGAL |
| 1291 | 101371.158 | 112072.257 | Sendero | Zona de ronda | Zonas para la recuperación ecológica | DENTRO DEL LIMITE LEGAL |
| 1292 | 101371.188 | 112072.857 | Sendero | Zona de ronda | Zonas para la recuperación ecológica | DENTRO DEL LIMITE LEGAL |
| 1293 | 101370.961 | 112075.867 | Sendero | Zona de ronda | Zonas para la recuperación ecológica | DENTRO DEL LIMITE LEGAL |
| 1294 | 101370.927 | 112075.268 | Sendero | Zona de ronda | Zonas para la recuperación ecológica | DENTRO DEL LIMITE LEGAL |
| 1295 | 101371.526 | 112075.235 | Sendero | Zona de ronda | Zonas para la recuperación ecológica | DENTRO DEL LIMITE LEGAL |
| 1296 | 101371.56 | 112075.834 | Sendero | Zona de ronda | Zonas para la recuperación ecológica | DENTRO DEL LIMITE LEGAL |

| | | | | | | |
|-------------|------------|------------|---------|---------------|--------------------------------------|-------------------------|
| 1297 | 101371.354 | 112078.843 | Sendero | Zona de ronda | Zonas para la recuperación ecológica | DENTRO DEL LIMITE LEGAL |
| 1298 | 101371.312 | 112078.245 | Sendero | Zona de ronda | Zonas para la recuperación ecológica | DENTRO DEL LIMITE LEGAL |
| 1299 | 101371.91 | 112078.202 | Sendero | Zona de ronda | Zonas para la recuperación ecológica | DENTRO DEL LIMITE LEGAL |
| 1300 | 101371.953 | 112078.801 | Sendero | Zona de ronda | Zonas para la recuperación ecológica | DENTRO DEL LIMITE LEGAL |
| 1301 | 101371.704 | 112081.714 | Sendero | Zona de ronda | Zonas para la recuperación ecológica | DENTRO DEL LIMITE LEGAL |
| 1302 | 101371.837 | 112081.129 | Sendero | Zona de ronda | Zonas para la recuperación ecológica | DENTRO DEL LIMITE LEGAL |
| 1303 | 101372.422 | 112081.261 | Sendero | Zona de ronda | Zonas para la recuperación ecológica | DENTRO DEL LIMITE LEGAL |
| 1304 | 101372.29 | 112081.846 | Sendero | Zona de ronda | Zonas para la recuperación ecológica | DENTRO DEL LIMITE LEGAL |
| 1305 | 101371.337 | 112084.767 | Sendero | Zona de ronda | Zonas para la recuperación ecológica | DENTRO DEL LIMITE LEGAL |
| 1306 | 101371.308 | 112084.167 | Sendero | Zona de ronda | Zonas para la recuperación ecológica | DENTRO DEL LIMITE LEGAL |
| 1307 | 101371.908 | 112084.139 | Sendero | Zona de ronda | Zonas para la recuperación ecológica | DENTRO DEL LIMITE LEGAL |
| 1308 | 101371.936 | 112084.739 | Sendero | Zona de ronda | Zonas para la recuperación ecológica | DENTRO DEL LIMITE LEGAL |
| 1309 | 101371.696 | 112087.746 | Sendero | Zona de ronda | Zonas para la recuperación ecológica | DENTRO DEL LIMITE LEGAL |
| 1310 | 101371.673 | 112087.147 | Sendero | Zona de ronda | Zonas para la recuperación ecológica | DENTRO DEL LIMITE LEGAL |
| 1311 | 101372.272 | 112087.123 | Sendero | Zona de ronda | Zonas para la recuperación ecológica | DENTRO DEL LIMITE LEGAL |
| 1312 | 101372.296 | 112087.723 | Sendero | Zona de ronda | Zonas para la recuperación ecológica | DENTRO DEL LIMITE LEGAL |
| 1313 | 101372.075 | 112090.751 | Sendero | Zona de ronda | Zonas para la recuperación ecológica | DENTRO DEL LIMITE LEGAL |

| | | | | | | |
|-------------|------------|------------|---------|---------------|--------------------------------------|-------------------------|
| 1314 | 101371.978 | 112090.159 | Sendero | Zona de ronda | Zonas para la recuperación ecológica | DENTRO DEL LIMITE LEGAL |
| 1315 | 101372.57 | 112090.061 | Sendero | Zona de ronda | Zonas para la recuperación ecológica | DENTRO DEL LIMITE LEGAL |
| 1316 | 101372.667 | 112090.653 | Sendero | Zona de ronda | Zonas para la recuperación ecológica | DENTRO DEL LIMITE LEGAL |
| 1317 | 101372.773 | 112093.665 | Sendero | Zona de ronda | Zonas para la recuperación ecológica | DENTRO DEL LIMITE LEGAL |
| 1318 | 101372.69 | 112093.071 | Sendero | Zona de ronda | Zonas para la recuperación ecológica | DENTRO DEL LIMITE LEGAL |
| 1319 | 101373.284 | 112092.987 | Sendero | Zona de ronda | Zonas para la recuperación ecológica | DENTRO DEL LIMITE LEGAL |
| 1320 | 101373.368 | 112093.581 | Sendero | Zona de ronda | Zonas para la recuperación ecológica | DENTRO DEL LIMITE LEGAL |
| 1321 | 101373.42 | 112096.596 | Sendero | Zona de ronda | Zonas para la recuperación ecológica | DENTRO DEL LIMITE LEGAL |
| 1322 | 101373.318 | 112096.005 | Sendero | Zona de ronda | Zonas para la recuperación ecológica | DENTRO DEL LIMITE LEGAL |
| 1323 | 101373.91 | 112095.904 | Sendero | Zona de ronda | Zonas para la recuperación ecológica | DENTRO DEL LIMITE LEGAL |
| 1324 | 101374.011 | 112096.495 | Sendero | Zona de ronda | Zonas para la recuperación ecológica | DENTRO DEL LIMITE LEGAL |
| 1325 | 101374.14 | 112099.505 | Sendero | Zona de ronda | Zonas para la recuperación ecológica | DENTRO DEL LIMITE LEGAL |
| 1326 | 101374.043 | 112098.913 | Sendero | Zona de ronda | Zonas para la recuperación ecológica | DENTRO DEL LIMITE LEGAL |
| 1327 | 101374.635 | 112098.816 | Sendero | Zona de ronda | Zonas para la recuperación ecológica | DENTRO DEL LIMITE LEGAL |
| 1328 | 101374.732 | 112099.408 | Sendero | Zona de ronda | Zonas para la recuperación ecológica | DENTRO DEL LIMITE LEGAL |
| 1329 | 101374.845 | 112102.415 | Sendero | Zona de ronda | Zonas para la recuperación ecológica | DENTRO DEL LIMITE LEGAL |
| 1330 | 101374.74 | 112101.824 | Sendero | Zona de ronda | Zonas para la recuperación ecológica | DENTRO DEL LIMITE LEGAL |

| | | | | | | |
|-------------|------------|------------|---------|---------------|--------------------------------------|-------------------------|
| 1331 | 101375.331 | 112101.719 | Sendero | Zona de ronda | Zonas para la recuperación ecológica | DENTRO DEL LIMITE LEGAL |
| 1332 | 101375.435 | 112102.31 | Sendero | Zona de ronda | Zonas para la recuperación ecológica | DENTRO DEL LIMITE LEGAL |
| 1333 | 101375.588 | 112105.333 | Sendero | Zona de ronda | Zonas para la recuperación ecológica | DENTRO DEL LIMITE LEGAL |
| 1334 | 101375.483 | 112104.742 | Sendero | Zona de ronda | Zonas para la recuperación ecológica | DENTRO DEL LIMITE LEGAL |
| 1335 | 101376.074 | 112104.637 | Sendero | Zona de ronda | Zonas para la recuperación ecológica | DENTRO DEL LIMITE LEGAL |
| 1336 | 101376.178 | 112105.228 | Sendero | Zona de ronda | Zonas para la recuperación ecológica | DENTRO DEL LIMITE LEGAL |
| 1337 | 101376.314 | 112108.231 | Sendero | Zona de ronda | Zonas para la recuperación ecológica | DENTRO DEL LIMITE LEGAL |
| 1338 | 101376.234 | 112107.636 | Sendero | Zona de ronda | Zonas para la recuperación ecológica | DENTRO DEL LIMITE LEGAL |
| 1339 | 101376.829 | 112107.557 | Sendero | Zona de ronda | Zonas para la recuperación ecológica | DENTRO DEL LIMITE LEGAL |
| 1340 | 101376.909 | 112108.151 | Sendero | Zona de ronda | Zonas para la recuperación ecológica | DENTRO DEL LIMITE LEGAL |
| 1341 | 101376.935 | 112111.164 | Sendero | Zona de ronda | Zonas para la recuperación ecológica | DENTRO DEL LIMITE LEGAL |
| 1342 | 101376.848 | 112110.57 | Sendero | Zona de ronda | Zonas para la recuperación ecológica | DENTRO DEL LIMITE LEGAL |
| 1343 | 101377.442 | 112110.484 | Sendero | Zona de ronda | Zonas para la recuperación ecológica | DENTRO DEL LIMITE LEGAL |
| 1344 | 101377.529 | 112111.077 | Sendero | Zona de ronda | Zonas para la recuperación ecológica | DENTRO DEL LIMITE LEGAL |
| 1345 | 101377.558 | 112114.052 | Sendero | Zona de ronda | Zonas para la recuperación ecológica | DENTRO DEL LIMITE LEGAL |
| 1346 | 101377.516 | 112113.454 | Sendero | Zona de ronda | Zonas para la recuperación ecológica | DENTRO DEL LIMITE LEGAL |
| 1347 | 101378.114 | 112113.411 | Sendero | Zona de ronda | Zonas para la recuperación ecológica | DENTRO DEL LIMITE LEGAL |

| | | | | | | |
|-------------|------------|------------|---------|---------------|--------------------------------------|-------------------------|
| 1348 | 101378.157 | 112114.01 | Sendero | Zona de ronda | Zonas para la recuperación ecológica | DENTRO DEL LIMITE LEGAL |
| 1349 | 101377.997 | 112117.026 | Sendero | Zona de ronda | Zonas para la recuperación ecológica | DENTRO DEL LIMITE LEGAL |
| 1350 | 101377.942 | 112116.428 | Sendero | Zona de ronda | Zonas para la recuperación ecológica | DENTRO DEL LIMITE LEGAL |
| 1351 | 101378.54 | 112116.374 | Sendero | Zona de ronda | Zonas para la recuperación ecológica | DENTRO DEL LIMITE LEGAL |
| 1352 | 101378.594 | 112116.971 | Sendero | Zona de ronda | Zonas para la recuperación ecológica | DENTRO DEL LIMITE LEGAL |
| 1353 | 101378.479 | 112119.971 | Sendero | Zona de ronda | Zonas para la recuperación ecológica | DENTRO DEL LIMITE LEGAL |
| 1354 | 101378.441 | 112119.373 | Sendero | Zona de ronda | Zonas para la recuperación ecológica | DENTRO DEL LIMITE LEGAL |
| 1355 | 101379.04 | 112119.334 | Sendero | Zona de ronda | Zonas para la recuperación ecológica | DENTRO DEL LIMITE LEGAL |
| 1356 | 101379.078 | 112119.933 | Sendero | Zona de ronda | Zonas para la recuperación ecológica | DENTRO DEL LIMITE LEGAL |
| 1357 | 101378.881 | 112122.887 | Sendero | Zona de ronda | Zonas para la recuperación ecológica | DENTRO DEL LIMITE LEGAL |
| 1358 | 101378.845 | 112122.288 | Sendero | Zona de ronda | Zonas para la recuperación ecológica | DENTRO DEL LIMITE LEGAL |
| 1359 | 101379.444 | 112122.252 | Sendero | Zona de ronda | Zonas para la recuperación ecológica | DENTRO DEL LIMITE LEGAL |
| 1360 | 101379.48 | 112122.851 | Sendero | Zona de ronda | Zonas para la recuperación ecológica | DENTRO DEL LIMITE LEGAL |
| 1361 | 101379.298 | 112125.888 | Sendero | Zona de ronda | Zonas para la recuperación ecológica | DENTRO DEL LIMITE LEGAL |
| 1362 | 101379.231 | 112125.292 | Sendero | Zona de ronda | Zonas para la recuperación ecológica | DENTRO DEL LIMITE LEGAL |
| 1363 | 101379.827 | 112125.226 | Sendero | Zona de ronda | Zonas para la recuperación ecológica | DENTRO DEL LIMITE LEGAL |
| 1364 | 101379.894 | 112125.822 | Sendero | Zona de ronda | Zonas para la recuperación ecológica | DENTRO DEL LIMITE LEGAL |

| | | | | | | |
|------|------------|------------|---------|---------------|--------------------------------------|-------------------------|
| 1365 | 101379.851 | 112128.85 | Sendero | Zona de ronda | Zonas para la recuperación ecológica | DENTRO DEL LIMITE LEGAL |
| 1366 | 101379.785 | 112128.254 | Sendero | Zona de ronda | Zonas para la recuperación ecológica | DENTRO DEL LIMITE LEGAL |
| 1367 | 101380.382 | 112128.188 | Sendero | Zona de ronda | Zonas para la recuperación ecológica | DENTRO DEL LIMITE LEGAL |
| 1368 | 101380.447 | 112128.784 | Sendero | Zona de ronda | Zonas para la recuperación ecológica | DENTRO DEL LIMITE LEGAL |
| 1369 | 101380.398 | 112131.822 | Sendero | Zona de ronda | Zonas para la recuperación ecológica | DENTRO DEL LIMITE LEGAL |
| 1370 | 101380.343 | 112131.224 | Sendero | Zona de ronda | Zonas para la recuperación ecológica | DENTRO DEL LIMITE LEGAL |
| 1371 | 101380.941 | 112131.17 | Sendero | Zona de ronda | Zonas para la recuperación ecológica | DENTRO DEL LIMITE LEGAL |
| 1372 | 101380.995 | 112131.767 | Sendero | Zona de ronda | Zonas para la recuperación ecológica | DENTRO DEL LIMITE LEGAL |
| 1373 | 101380.896 | 112134.793 | Sendero | Zona de ronda | Zonas para la recuperación ecológica | DENTRO DEL LIMITE LEGAL |
| 1374 | 101380.836 | 112134.196 | Sendero | Zona de ronda | Zonas para la recuperación ecológica | DENTRO DEL LIMITE LEGAL |
| 1375 | 101381.433 | 112134.137 | Sendero | Zona de ronda | Zonas para la recuperación ecológica | DENTRO DEL LIMITE LEGAL |
| 1376 | 101381.493 | 112134.734 | Sendero | Zona de ronda | Zonas para la recuperación ecológica | DENTRO DEL LIMITE LEGAL |
| 1377 | 101381.416 | 112137.747 | Sendero | Zona de ronda | Zonas para la recuperación ecológica | DENTRO DEL LIMITE LEGAL |
| 1378 | 101381.35 | 112137.151 | Sendero | Zona de ronda | Zonas para la recuperación ecológica | DENTRO DEL LIMITE LEGAL |
| 1379 | 101381.947 | 112137.085 | Sendero | Zona de ronda | Zonas para la recuperación ecológica | DENTRO DEL LIMITE LEGAL |
| 1380 | 101382.013 | 112137.681 | Sendero | Zona de ronda | Zonas para la recuperación ecológica | DENTRO DEL LIMITE LEGAL |
| 1381 | 101381.964 | 112140.704 | Sendero | Zona de ronda | Zonas para la recuperación ecológica | DENTRO DEL LIMITE LEGAL |

| | | | | | | |
|-------------|------------|------------|---------|---------------|--------------------------------------|-------------------------|
| 1382 | 101381.904 | 112140.107 | Sendero | Zona de ronda | Zonas para la recuperación ecológica | DENTRO DEL LIMITE LEGAL |
| 1383 | 101382.501 | 112140.048 | Sendero | Zona de ronda | Zonas para la recuperación ecológica | DENTRO DEL LIMITE LEGAL |
| 1384 | 101382.561 | 112140.645 | Sendero | Zona de ronda | Zonas para la recuperación ecológica | DENTRO DEL LIMITE LEGAL |
| 1385 | 101382.492 | 112143.65 | Sendero | Zona de ronda | Zonas para la recuperación ecológica | DENTRO DEL LIMITE LEGAL |
| 1386 | 101382.409 | 112143.055 | Sendero | Zona de ronda | Zonas para la recuperación ecológica | DENTRO DEL LIMITE LEGAL |
| 1387 | 101383.003 | 112142.972 | Sendero | Zona de ronda | Zonas para la recuperación ecológica | DENTRO DEL LIMITE LEGAL |
| 1388 | 101383.086 | 112143.566 | Sendero | Zona de ronda | Zonas para la recuperación ecológica | DENTRO DEL LIMITE LEGAL |
| 1389 | 101383.125 | 112146.582 | Sendero | Zona de ronda | Zonas para la recuperación ecológica | DENTRO DEL LIMITE LEGAL |
| 1390 | 101383.045 | 112145.987 | Sendero | Zona de ronda | Zonas para la recuperación ecológica | DENTRO DEL LIMITE LEGAL |
| 1391 | 101383.64 | 112145.908 | Sendero | Zona de ronda | Zonas para la recuperación ecológica | DENTRO DEL LIMITE LEGAL |
| 1392 | 101383.72 | 112146.502 | Sendero | Zona de ronda | Zonas para la recuperación ecológica | DENTRO DEL LIMITE LEGAL |
| 1393 | 101383.721 | 112149.501 | Sendero | Zona de ronda | Zonas para la recuperación ecológica | DENTRO DEL LIMITE LEGAL |
| 1394 | 101383.681 | 112148.902 | Sendero | Zona de ronda | Zonas para la recuperación ecológica | DENTRO DEL LIMITE LEGAL |
| 1395 | 101384.28 | 112148.863 | Sendero | Zona de ronda | Zonas para la recuperación ecológica | DENTRO DEL LIMITE LEGAL |
| 1396 | 101384.319 | 112149.462 | Sendero | Zona de ronda | Zonas para la recuperación ecológica | DENTRO DEL LIMITE LEGAL |
| 1397 | 101384.138 | 112152.473 | Sendero | Zona de ronda | Zonas para la recuperación ecológica | DENTRO DEL LIMITE LEGAL |
| 1398 | 101384.1 | 112151.874 | Sendero | Zona de ronda | Zonas para la recuperación ecológica | DENTRO DEL LIMITE LEGAL |

| | | | | | | |
|------|------------|------------|---------|---------------|--------------------------------------|-------------------------|
| 1399 | 101384.699 | 112151.837 | Sendero | Zona de ronda | Zonas para la recuperación ecológica | DENTRO DEL LIMITE LEGAL |
| 1400 | 101384.737 | 112152.435 | Sendero | Zona de ronda | Zonas para la recuperación ecológica | DENTRO DEL LIMITE LEGAL |
| 1401 | 101384.539 | 112155.429 | Sendero | Zona de ronda | Zonas para la recuperación ecológica | DENTRO DEL LIMITE LEGAL |
| 1402 | 101384.514 | 112154.83 | Sendero | Zona de ronda | Zonas para la recuperación ecológica | DENTRO DEL LIMITE LEGAL |
| 1403 | 101385.113 | 112154.804 | Sendero | Zona de ronda | Zonas para la recuperación ecológica | DENTRO DEL LIMITE LEGAL |
| 1404 | 101385.139 | 112155.404 | Sendero | Zona de ronda | Zonas para la recuperación ecológica | DENTRO DEL LIMITE LEGAL |
| 1405 | 101384.888 | 112158.419 | Sendero | Zona de ronda | Zonas para la recuperación ecológica | DENTRO DEL LIMITE LEGAL |
| 1406 | 101384.864 | 112157.819 | Sendero | Zona de ronda | Zonas para la recuperación ecológica | DENTRO DEL LIMITE LEGAL |
| 1407 | 101385.464 | 112157.795 | Sendero | Zona de ronda | Zonas para la recuperación ecológica | DENTRO DEL LIMITE LEGAL |
| 1408 | 101385.488 | 112158.395 | Sendero | Zona de ronda | Zonas para la recuperación ecológica | DENTRO DEL LIMITE LEGAL |
| 1409 | 101385.233 | 112161.397 | Sendero | Zona de ronda | Zonas para la recuperación ecológica | DENTRO DEL LIMITE LEGAL |
| 1410 | 101385.202 | 112160.798 | Sendero | Zona de ronda | Zonas para la recuperación ecológica | DENTRO DEL LIMITE LEGAL |
| 1411 | 101385.802 | 112160.767 | Sendero | Zona de ronda | Zonas para la recuperación ecológica | DENTRO DEL LIMITE LEGAL |
| 1412 | 101385.832 | 112161.366 | Sendero | Zona de ronda | Zonas para la recuperación ecológica | DENTRO DEL LIMITE LEGAL |
| 1413 | 101385.609 | 112164.373 | Sendero | Zona de ronda | Zonas para la recuperación ecológica | DENTRO DEL LIMITE LEGAL |
| 1414 | 101385.572 | 112163.774 | Sendero | Zona de ronda | Zonas para la recuperación ecológica | DENTRO DEL LIMITE LEGAL |
| 1415 | 101386.171 | 112163.737 | Sendero | Zona de ronda | Zonas para la recuperación ecológica | DENTRO DEL LIMITE LEGAL |

| | | | | | | |
|-------------|------------|------------|---------|---------------|--------------------------------------|-------------------------|
| 1416 | 101386.208 | 112164.336 | Sendero | Zona de ronda | Zonas para la recuperación ecológica | DENTRO DEL LIMITE LEGAL |
| 1417 | 101386.026 | 112167.361 | Sendero | Zona de ronda | Zonas para la recuperación ecológica | DENTRO DEL LIMITE LEGAL |
| 1418 | 101385.97 | 112166.763 | Sendero | Zona de ronda | Zonas para la recuperación ecológica | DENTRO DEL LIMITE LEGAL |
| 1419 | 101386.567 | 112166.707 | Sendero | Zona de ronda | Zonas para la recuperación ecológica | DENTRO DEL LIMITE LEGAL |
| 1420 | 101386.623 | 112167.305 | Sendero | Zona de ronda | Zonas para la recuperación ecológica | DENTRO DEL LIMITE LEGAL |
| 1421 | 101386.524 | 112170.32 | Sendero | Zona de ronda | Zonas para la recuperación ecológica | DENTRO DEL LIMITE LEGAL |
| 1422 | 101386.473 | 112169.722 | Sendero | Zona de ronda | Zonas para la recuperación ecológica | DENTRO DEL LIMITE LEGAL |
| 1423 | 101387.071 | 112169.672 | Sendero | Zona de ronda | Zonas para la recuperación ecológica | DENTRO DEL LIMITE LEGAL |
| 1424 | 101387.122 | 112170.269 | Sendero | Zona de ronda | Zonas para la recuperación ecológica | DENTRO DEL LIMITE LEGAL |
| 1425 | 101387.003 | 112173.279 | Sendero | Zona de ronda | Zonas para la recuperación ecológica | DENTRO DEL LIMITE LEGAL |
| 1426 | 101386.941 | 112172.683 | Sendero | Zona de ronda | Zonas para la recuperación ecológica | DENTRO DEL LIMITE LEGAL |
| 1427 | 101387.538 | 112172.62 | Sendero | Zona de ronda | Zonas para la recuperación ecológica | DENTRO DEL LIMITE LEGAL |
| 1428 | 101387.6 | 112173.217 | Sendero | Zona de ronda | Zonas para la recuperación ecológica | DENTRO DEL LIMITE LEGAL |
| 1429 | 101387.535 | 112176.236 | Sendero | Zona de ronda | Zonas para la recuperación ecológica | DENTRO DEL LIMITE LEGAL |
| 1430 | 101387.475 | 112175.639 | Sendero | Zona de ronda | Zonas para la recuperación ecológica | DENTRO DEL LIMITE LEGAL |
| 1431 | 101388.072 | 112175.578 | Sendero | Zona de ronda | Zonas para la recuperación ecológica | DENTRO DEL LIMITE LEGAL |
| 1432 | 101388.132 | 112176.175 | Sendero | Zona de ronda | Zonas para la recuperación ecológica | DENTRO DEL LIMITE LEGAL |

| | | | | | | |
|------|------------|------------|---------|---------------|--------------------------------------|-------------------------|
| 1433 | 101388.08 | 112179.209 | Sendero | Zona de ronda | Zonas para la recuperación ecológica | DENTRO DEL LIMITE LEGAL |
| 1434 | 101387.983 | 112178.617 | Sendero | Zona de ronda | Zonas para la recuperación ecológica | DENTRO DEL LIMITE LEGAL |
| 1435 | 101388.575 | 112178.519 | Sendero | Zona de ronda | Zonas para la recuperación ecológica | DENTRO DEL LIMITE LEGAL |
| 1436 | 101388.672 | 112179.111 | Sendero | Zona de ronda | Zonas para la recuperación ecológica | DENTRO DEL LIMITE LEGAL |
| 1437 | 101388.782 | 112182.122 | Sendero | Zona de ronda | Zonas para la recuperación ecológica | DENTRO DEL LIMITE LEGAL |
| 1438 | 101388.69 | 112181.529 | Sendero | Zona de ronda | Zonas para la recuperación ecológica | DENTRO DEL LIMITE LEGAL |
| 1439 | 101389.283 | 112181.437 | Sendero | Zona de ronda | Zonas para la recuperación ecológica | DENTRO DEL LIMITE LEGAL |
| 1440 | 101389.375 | 112182.03 | Sendero | Zona de ronda | Zonas para la recuperación ecológica | DENTRO DEL LIMITE LEGAL |
| 1441 | 101389.451 | 112185.042 | Sendero | Zona de ronda | Zonas para la recuperación ecológica | DENTRO DEL LIMITE LEGAL |
| 1442 | 101389.375 | 112184.446 | Sendero | Zona de ronda | Zonas para la recuperación ecológica | DENTRO DEL LIMITE LEGAL |
| 1443 | 101389.97 | 112184.37 | Sendero | Zona de ronda | Zonas para la recuperación ecológica | DENTRO DEL LIMITE LEGAL |
| 1444 | 101390.046 | 112184.965 | Sendero | Zona de ronda | Zonas para la recuperación ecológica | DENTRO DEL LIMITE LEGAL |
| 1445 | 101390.045 | 112187.978 | Sendero | Zona de ronda | Zonas para la recuperación ecológica | DENTRO DEL LIMITE LEGAL |
| 1446 | 101389.98 | 112187.382 | Sendero | Zona de ronda | Zonas para la recuperación ecológica | DENTRO DEL LIMITE LEGAL |
| 1447 | 101390.576 | 112187.317 | Sendero | Zona de ronda | Zonas para la recuperación ecológica | DENTRO DEL LIMITE LEGAL |
| 1448 | 101390.641 | 112187.914 | Sendero | Zona de ronda | Zonas para la recuperación ecológica | DENTRO DEL LIMITE LEGAL |
| 1449 | 101390.591 | 112190.932 | Sendero | Zona de ronda | Zonas para la recuperación ecológica | DENTRO DEL LIMITE LEGAL |

| | | | | | | |
|------|------------|------------|---------|---------------|--------------------------------------|-------------------------|
| 1450 | 101390.52 | 112190.336 | Sendero | Zona de ronda | Zonas para la recuperación ecológica | DENTRO DEL LIMITE LEGAL |
| 1451 | 101391.116 | 112190.266 | Sendero | Zona de ronda | Zonas para la recuperación ecológica | DENTRO DEL LIMITE LEGAL |
| 1452 | 101391.187 | 112190.862 | Sendero | Zona de ronda | Zonas para la recuperación ecológica | DENTRO DEL LIMITE LEGAL |
| 1453 | 101391.169 | 112193.887 | Sendero | Zona de ronda | Zonas para la recuperación ecológica | DENTRO DEL LIMITE LEGAL |
| 1454 | 101391.089 | 112193.292 | Sendero | Zona de ronda | Zonas para la recuperación ecológica | DENTRO DEL LIMITE LEGAL |
| 1455 | 101391.684 | 112193.213 | Sendero | Zona de ronda | Zonas para la recuperación ecológica | DENTRO DEL LIMITE LEGAL |
| 1456 | 101391.764 | 112193.808 | Sendero | Zona de ronda | Zonas para la recuperación ecológica | DENTRO DEL LIMITE LEGAL |
| 1457 | 101391.779 | 112196.821 | Sendero | Zona de ronda | Zonas para la recuperación ecológica | DENTRO DEL LIMITE LEGAL |
| 1458 | 101391.71 | 112196.225 | Sendero | Zona de ronda | Zonas para la recuperación ecológica | DENTRO DEL LIMITE LEGAL |
| 1459 | 101392.306 | 112196.155 | Sendero | Zona de ronda | Zonas para la recuperación ecológica | DENTRO DEL LIMITE LEGAL |
| 1460 | 101392.375 | 112196.751 | Sendero | Zona de ronda | Zonas para la recuperación ecológica | DENTRO DEL LIMITE LEGAL |
| 1461 | 101392.342 | 112199.762 | Sendero | Zona de ronda | Zonas para la recuperación ecológica | DENTRO DEL LIMITE LEGAL |
| 1462 | 101392.28 | 112199.166 | Sendero | Zona de ronda | Zonas para la recuperación ecológica | DENTRO DEL LIMITE LEGAL |
| 1463 | 101392.877 | 112199.103 | Sendero | Zona de ronda | Zonas para la recuperación ecológica | DENTRO DEL LIMITE LEGAL |
| 1464 | 101392.939 | 112199.7 | Sendero | Zona de ronda | Zonas para la recuperación ecológica | DENTRO DEL LIMITE LEGAL |
| 1465 | 101392.883 | 112202.714 | Sendero | Zona de ronda | Zonas para la recuperación ecológica | DENTRO DEL LIMITE LEGAL |
| 1466 | 101392.802 | 112202.12 | Sendero | Zona de ronda | Zonas para la recuperación ecológica | DENTRO DEL LIMITE LEGAL |

| | | | | | | |
|------|------------|------------|---------|---------------|--------------------------------------|-------------------------|
| 1467 | 101393.397 | 112202.039 | Sendero | Zona de ronda | Zonas para la recuperación ecológica | DENTRO DEL LIMITE LEGAL |
| 1468 | 101393.477 | 112202.634 | Sendero | Zona de ronda | Zonas para la recuperación ecológica | DENTRO DEL LIMITE LEGAL |
| 1469 | 101393.505 | 112205.659 | Sendero | Zona de ronda | Zonas para la recuperación ecológica | DENTRO DEL LIMITE LEGAL |
| 1470 | 101393.427 | 112205.064 | Sendero | Zona de ronda | Zonas para la recuperación ecológica | DENTRO DEL LIMITE LEGAL |
| 1471 | 101394.022 | 112204.987 | Sendero | Zona de ronda | Zonas para la recuperación ecológica | DENTRO DEL LIMITE LEGAL |
| 1472 | 101394.1 | 112205.582 | Sendero | Zona de ronda | Zonas para la recuperación ecológica | DENTRO DEL LIMITE LEGAL |
| 1473 | 101394.095 | 112208.588 | Sendero | Zona de ronda | Zonas para la recuperación ecológica | DENTRO DEL LIMITE LEGAL |
| 1474 | 101394.047 | 112207.99 | Sendero | Zona de ronda | Zonas para la recuperación ecológica | DENTRO DEL LIMITE LEGAL |
| 1475 | 101394.645 | 112207.942 | Sendero | Zona de ronda | Zonas para la recuperación ecológica | DENTRO DEL LIMITE LEGAL |
| 1476 | 101394.693 | 112208.54 | Sendero | Zona de ronda | Zonas para la recuperación ecológica | DENTRO DEL LIMITE LEGAL |
| 1477 | 101394.553 | 112211.55 | Sendero | Zona de ronda | Zonas para la recuperación ecológica | DENTRO DEL LIMITE LEGAL |
| 1478 | 101394.507 | 112210.951 | Sendero | Zona de ronda | Zonas para la recuperación ecológica | DENTRO DEL LIMITE LEGAL |
| 1479 | 101395.106 | 112210.906 | Sendero | Zona de ronda | Zonas para la recuperación ecológica | DENTRO DEL LIMITE LEGAL |
| 1480 | 101395.151 | 112211.504 | Sendero | Zona de ronda | Zonas para la recuperación ecológica | DENTRO DEL LIMITE LEGAL |
| 1481 | 101394.998 | 112214.504 | Sendero | Zona de ronda | Zonas para la recuperación ecológica | DENTRO DEL LIMITE LEGAL |
| 1482 | 101394.954 | 112213.905 | Sendero | Zona de ronda | Zonas para la recuperación ecológica | DENTRO DEL LIMITE LEGAL |
| 1483 | 101395.553 | 112213.862 | Sendero | Zona de ronda | Zonas para la recuperación ecológica | DENTRO DEL LIMITE LEGAL |

| | | | | | | |
|------|------------|------------|--------------------|---------------|--------------------------------------|-------------------------|
| 1484 | 101395.596 | 112214.46 | Sendero | Zona de ronda | Zonas para la recuperación ecológica | DENTRO DEL LIMITE LEGAL |
| 1485 | 101395.433 | 112217.474 | Sendero | Zona de ronda | Zonas para la recuperación ecológica | DENTRO DEL LIMITE LEGAL |
| 1486 | 101395.397 | 112216.875 | Sendero | Zona de ronda | Zonas para la recuperación ecológica | DENTRO DEL LIMITE LEGAL |
| 1487 | 101395.996 | 112216.838 | Sendero | Zona de ronda | Zonas para la recuperación ecológica | DENTRO DEL LIMITE LEGAL |
| 1488 | 101396.032 | 112217.437 | Sendero | Zona de ronda | Zonas para la recuperación ecológica | DENTRO DEL LIMITE LEGAL |
| 1489 | 101395.843 | 112220.454 | Sendero | Zona de ronda | Zonas para la recuperación ecológica | DENTRO DEL LIMITE LEGAL |
| 1490 | 101395.794 | 112219.856 | Sendero | Zona de ronda | Zonas para la recuperación ecológica | DENTRO DEL LIMITE LEGAL |
| 1491 | 101396.392 | 112219.806 | Sendero | Zona de ronda | Zonas para la recuperación ecológica | DENTRO DEL LIMITE LEGAL |
| 1492 | 101396.441 | 112220.404 | Sendero | Zona de ronda | Zonas para la recuperación ecológica | DENTRO DEL LIMITE LEGAL |
| 1493 | 101396.265 | 112223.375 | Sendero | Zona de ronda | Zonas para la recuperación ecológica | DENTRO DEL LIMITE LEGAL |
| 1494 | 101396.304 | 112222.776 | Sendero | Zona de ronda | Zonas para la recuperación ecológica | DENTRO DEL LIMITE LEGAL |
| 1495 | 101396.903 | 112222.815 | Sendero | Zona de ronda | Zonas para la recuperación ecológica | DENTRO DEL LIMITE LEGAL |
| 1496 | 101396.863 | 112223.414 | Sendero | Zona de ronda | Zonas para la recuperación ecológica | DENTRO DEL LIMITE LEGAL |
| 1497 | 101396.182 | 112226.098 | Sendero | Zona de ronda | Zonas para la recuperación ecológica | DENTRO DEL LIMITE LEGAL |
| 1498 | 101396.602 | 112225.67 | Sendero | Zona de ronda | Zonas para la recuperación ecológica | DENTRO DEL LIMITE LEGAL |
| 1499 | 101397.031 | 112226.09 | Sendero | Zona de ronda | Zonas para la recuperación ecológica | DENTRO DEL LIMITE LEGAL |
| 1500 | 101396.61 | 112226.518 | Sendero | Zona de ronda | Zonas para la recuperación ecológica | DENTRO DEL LIMITE LEGAL |
| 1501 | 101320.439 | 111901.973 | Mirador 9 - Acceso | Zona de ronda | Zonas de control | DENTRO DEL LIMITE LEGAL |

| | | | | | | |
|------|------------|------------|--------------------|---------------|--------------------------------------|-------------------------|
| 1502 | 101320.221 | 111901.415 | Mirador 9 - Acceso | Zona de ronda | Zonas de control | DENTRO DEL LIMITE LEGAL |
| 1503 | 101320.779 | 111901.196 | Mirador 9 - Acceso | Zona de ronda | Zonas de control | DENTRO DEL LIMITE LEGAL |
| 1504 | 101320.998 | 111901.755 | Mirador 9 - Acceso | Zona de ronda | Zonas de control | DENTRO DEL LIMITE LEGAL |
| 1505 | 101318.033 | 111901.955 | Mirador 9 - Acceso | Zona de ronda | Zonas de control | DENTRO DEL LIMITE LEGAL |
| 1506 | 101317.474 | 111902.173 | Mirador 9 - Acceso | Zona de ronda | Zonas para la recuperación ecológica | DENTRO DEL LIMITE LEGAL |
| 1507 | 101317.256 | 111901.615 | Mirador 9 - Acceso | Zona de ronda | Zonas para la recuperación ecológica | DENTRO DEL LIMITE LEGAL |
| 1508 | 101317.814 | 111901.396 | Mirador 9 - Acceso | Zona de ronda | Zonas para la recuperación ecológica | DENTRO DEL LIMITE LEGAL |
| 1509 | 101314.497 | 111901.776 | Mirador 9 - Acceso | Zona de ronda | Zonas para la recuperación ecológica | DENTRO DEL LIMITE LEGAL |
| 1510 | 101314.279 | 111901.218 | Mirador 9 - Acceso | Zona de ronda | Zonas para la recuperación ecológica | DENTRO DEL LIMITE LEGAL |
| 1511 | 101314.837 | 111900.999 | Mirador 9 - Acceso | Zona de ronda | Zonas para la recuperación ecológica | DENTRO DEL LIMITE LEGAL |
| 1512 | 101315.056 | 111901.558 | Mirador 9 - Acceso | Zona de ronda | Zonas para la recuperación ecológica | DENTRO DEL LIMITE LEGAL |
| 1513 | 101311.538 | 111901.35 | Mirador 9 - Acceso | Zona de ronda | Zonas para la recuperación ecológica | DENTRO DEL LIMITE LEGAL |
| 1514 | 101311.32 | 111900.792 | Mirador 9 - Acceso | Zona de ronda | Zonas para la recuperación ecológica | DENTRO DEL LIMITE LEGAL |
| 1515 | 101311.878 | 111900.573 | Mirador 9 - Acceso | Zona de ronda | Zonas para la recuperación ecológica | DENTRO DEL LIMITE LEGAL |
| 1516 | 101312.097 | 111901.132 | Mirador 9 - Acceso | Zona de ronda | Zonas para la recuperación ecológica | DENTRO DEL LIMITE LEGAL |
| 1517 | 101308.551 | 111900.604 | Mirador 9 - Acceso | Zona de ronda | Zonas de control | DENTRO DEL LIMITE LEGAL |
| 1518 | 101308.333 | 111900.046 | Mirador 9 - Acceso | Zona de ronda | Zonas de control | DENTRO DEL LIMITE LEGAL |
| 1519 | 101308.891 | 111899.827 | Mirador 9 - Acceso | Zona de ronda | Zonas de control | DENTRO DEL LIMITE LEGAL |
| 1520 | 101309.11 | 111900.386 | Mirador 9 - Acceso | Zona de ronda | Zonas de control | DENTRO DEL LIMITE LEGAL |
| 1521 | 101305.96 | 111899.11 | Mirador 9 - Acceso | Zona de ronda | Zonas de control | DENTRO DEL LIMITE LEGAL |
| 1522 | 101305.742 | 111898.552 | Mirador 9 - Acceso | Zona de ronda | Zonas de control | DENTRO DEL LIMITE LEGAL |

| | | | | | | |
|-------------|------------|------------|-------------------------------|---------------|--|-------------------------|
| 1523 | 101306.519 | 111898.892 | Mirador 9 - Acceso | Zona de ronda | Zonas de control | DENTRO DEL LIMITE LEGAL |
| 1524 | 101306.3 | 111898.333 | Mirador 9 - Acceso | Zona de ronda | Zonas para la recuperación ecológica | DENTRO DEL LIMITE LEGAL |
| 1525 | 101304.329 | 111899.653 | Mirador 9 | Zona de ronda | Zonas de control | DENTRO DEL LIMITE LEGAL |
| 1526 | 101304.887 | 111899.434 | Mirador 9 | Zona de ronda | Zonas de control | DENTRO DEL LIMITE LEGAL |
| 1527 | 101305.106 | 111899.993 | Mirador 9 | Zona de ronda | Zonas de control | DENTRO DEL LIMITE LEGAL |
| 1528 | 101304.547 | 111900.211 | Mirador 9 | Zona de ronda | Zonas para la recuperación ecológica | DENTRO DEL LIMITE LEGAL |
| 1529 | 101302.501 | 111898.83 | Mirador 9 | Zona de ronda | Zonas de control | DENTRO DEL LIMITE LEGAL |
| 1530 | 101303.059 | 111898.611 | Mirador 9 | Zona de ronda | Zonas de control | DENTRO DEL LIMITE LEGAL |
| 1531 | 101303.278 | 111899.17 | Mirador 9 | Zona de ronda | Zonas de control | DENTRO DEL LIMITE LEGAL |
| 1532 | 101302.719 | 111899.388 | Mirador 9 | Zona de ronda | Zonas para la recuperación ecológica | DENTRO DEL LIMITE LEGAL |
| 1533 | 101304.653 | 111895.889 | Mirador 9 | Zona de ronda | Zonas para la recuperación ecológica | DENTRO DEL LIMITE LEGAL |
| 1534 | 101304.435 | 111895.331 | Mirador 9 | Zona de ronda | Zonas para la recuperación ecológica | DENTRO DEL LIMITE LEGAL |
| 1535 | 101304.993 | 111895.112 | Mirador 9 | Zona de ronda | Zonas para la recuperación ecológica | DENTRO DEL LIMITE LEGAL |
| 1536 | 101305.212 | 111895.671 | Mirador 9 | Zona de ronda | Zonas para la recuperación ecológica | DENTRO DEL LIMITE LEGAL |
| 1537 | 101306.081 | 111897.411 | Mirador 9 | Zona de ronda | Zonas para la recuperación ecológica | DENTRO DEL LIMITE LEGAL |
| 1538 | 101305.863 | 111896.853 | Mirador 9 | Zona de ronda | Zonas para la recuperación ecológica | DENTRO DEL LIMITE LEGAL |
| 1539 | 101306.421 | 111896.634 | Mirador 9 | Zona de ronda | Zonas para la recuperación ecológica | DENTRO DEL LIMITE LEGAL |
| 1540 | 101306.64 | 111897.193 | Mirador 9 | Zona de ronda | Zonas para la recuperación ecológica | DENTRO DEL LIMITE LEGAL |
| 1541 | 101020.494 | 111875.347 | Estación inicio costado norte | Zona de ronda | Zonas para la conservación del humedal | DENTRO DEL LIMITE LEGAL |
| 1542 | 101019.894 | 111875.332 | Estación inicio costado norte | Zona de ronda | Zonas para la conservación del humedal | DENTRO DEL LIMITE LEGAL |

| | | | | | | |
|------|------------|------------|-------------------------------|---------------|--|-------------------------|
| 1543 | 101019.909 | 111874.732 | Estación inicio costado norte | Zona de ronda | Zonas para la conservación del humedal | DENTRO DEL LIMITE LEGAL |
| 1544 | 101020.509 | 111874.748 | Estación inicio costado norte | Zona de ronda | Zonas para la conservación del humedal | DENTRO DEL LIMITE LEGAL |
| 1545 | 101023.493 | 111875.423 | Estación inicio costado norte | Zona de ronda | Zonas para la conservación del humedal | DENTRO DEL LIMITE LEGAL |
| 1546 | 101022.893 | 111875.408 | Estación inicio costado norte | Zona de ronda | Zonas para la conservación del humedal | DENTRO DEL LIMITE LEGAL |
| 1547 | 101022.908 | 111874.808 | Estación inicio costado norte | Zona de ronda | Zonas para la conservación del humedal | DENTRO DEL LIMITE LEGAL |
| 1548 | 101023.508 | 111874.823 | Estación inicio costado norte | Zona de ronda | Zonas para la conservación del humedal | DENTRO DEL LIMITE LEGAL |
| 1549 | 101016.878 | 111875.907 | Estación inicio costado norte | Zona de ronda | Zonas para la conservación del humedal | DENTRO DEL LIMITE LEGAL |
| 1550 | 101016.927 | 111874.007 | Estación inicio costado norte | Zona de ronda | Zonas para la conservación del humedal | DENTRO DEL LIMITE LEGAL |
| 1551 | 101017.227 | 111874.015 | Estación inicio costado norte | Zona de ronda | Zonas para la conservación del humedal | DENTRO DEL LIMITE LEGAL |
| 1552 | 101017.178 | 111875.914 | Estación inicio costado norte | Zona de ronda | Zonas para la conservación del humedal | DENTRO DEL LIMITE LEGAL |
| 1553 | 101351.571 | 112028.287 | Acceso a Mirador 8 | Zona de ronda | Zonas de control | DENTRO DEL LIMITE LEGAL |
| 1554 | 101351.244 | 112027.785 | Acceso a Mirador 8 | Zona de ronda | Zonas de control | DENTRO DEL LIMITE LEGAL |
| 1555 | 101351.747 | 112027.457 | Acceso a Mirador 8 | Zona de ronda | Zonas de control | DENTRO DEL LIMITE LEGAL |
| 1556 | 101352.074 | 112027.96 | Acceso a Mirador 8 | Zona de ronda | Zonas de control | DENTRO DEL LIMITE LEGAL |
| 1557 | 101348.627 | 112029.214 | Acceso a Mirador 8 | Zona de ronda | Zonas de control | DENTRO DEL LIMITE LEGAL |
| 1558 | 101348.398 | 112028.659 | Acceso a Mirador 8 | Zona de ronda | Zonas de control | DENTRO DEL LIMITE LEGAL |
| 1559 | 101348.952 | 112028.43 | Acceso a Mirador 8 | Zona de ronda | Zonas de control | DENTRO DEL LIMITE LEGAL |
| 1560 | 101349.181 | 112028.984 | Acceso a Mirador 8 | Zona de ronda | Zonas de control | DENTRO DEL LIMITE LEGAL |
| 1561 | 101481.61 | 112651.225 | Sendero | Zona de ronda | Zonas para la recuperación ecológica | DENTRO DEL LIMITE LEGAL |
| 1562 | 101481.77 | 112650.647 | Sendero | Zona de ronda | Zonas para la recuperación ecológica | DENTRO DEL LIMITE LEGAL |

| | | | | | | |
|------|------------|------------|---------|---------------|--------------------------------------|-------------------------|
| 1563 | 101482.348 | 112650.807 | Sendero | Zona de ronda | Zonas para la recuperación ecológica | DENTRO DEL LIMITE LEGAL |
| 1564 | 101482.188 | 112651.385 | Sendero | Zona de ronda | Zonas para la recuperación ecológica | DENTRO DEL LIMITE LEGAL |
| 1565 | 101484.553 | 112649 | Sendero | Zona de ronda | Zonas para la recuperación ecológica | DENTRO DEL LIMITE LEGAL |
| 1566 | 101484.713 | 112648.422 | Sendero | Zona de ronda | Zonas para la recuperación ecológica | DENTRO DEL LIMITE LEGAL |
| 1567 | 101485.291 | 112648.582 | Sendero | Zona de ronda | Zonas para la recuperación ecológica | DENTRO DEL LIMITE LEGAL |
| 1568 | 101485.131 | 112649.16 | Sendero | Zona de ronda | Zonas para la recuperación ecológica | DENTRO DEL LIMITE LEGAL |
| 1569 | 101483.084 | 112648.015 | Sendero | Zona de ronda | Zonas para la recuperación ecológica | DENTRO DEL LIMITE LEGAL |
| 1570 | 101483.244 | 112647.437 | Sendero | Zona de ronda | Zonas para la recuperación ecológica | DENTRO DEL LIMITE LEGAL |
| 1571 | 101483.822 | 112647.596 | Sendero | Zona de ronda | Zonas para la recuperación ecológica | DENTRO DEL LIMITE LEGAL |
| 1572 | 101483.662 | 112648.175 | Sendero | Zona de ronda | Zonas para la recuperación ecológica | DENTRO DEL LIMITE LEGAL |
| 1573 | 101486.893 | 112648.338 | Sendero | Zona de ronda | Zonas para la recuperación ecológica | DENTRO DEL LIMITE LEGAL |
| 1574 | 101487.491 | 112648.389 | Sendero | Zona de ronda | Zonas para la recuperación ecológica | DENTRO DEL LIMITE LEGAL |
| 1575 | 101487.44 | 112648.986 | Sendero | Zona de ronda | Zonas para la recuperación ecológica | DENTRO DEL LIMITE LEGAL |
| 1576 | 101486.843 | 112648.936 | Sendero | Zona de ronda | Zonas para la recuperación ecológica | DENTRO DEL LIMITE LEGAL |
| 1577 | 101489.872 | 112648.691 | Sendero | Zona de ronda | Zonas para la recuperación ecológica | DENTRO DEL LIMITE LEGAL |
| 1578 | 101490.47 | 112648.742 | Sendero | Zona de ronda | Zonas para la recuperación ecológica | DENTRO DEL LIMITE LEGAL |
| 1579 | 101490.42 | 112649.34 | Sendero | Zona de ronda | Zonas para la recuperación ecológica | DENTRO DEL LIMITE LEGAL |

| | | | | | | |
|------|------------|------------|---------|---------------|--------------------------------------|-------------------------|
| 1580 | 101489.822 | 112649.289 | Sendero | Zona de ronda | Zonas para la recuperación ecológica | DENTRO DEL LIMITE LEGAL |
| 1581 | 101481.469 | 112753.184 | Sendero | Zona de ronda | Zonas de control | DENTRO DEL LIMITE LEGAL |
| 1582 | 101481.573 | 112752.594 | Sendero | Zona de ronda | Zonas de control | DENTRO DEL LIMITE LEGAL |
| 1583 | 101482.164 | 112752.697 | Sendero | Zona de ronda | Zonas de control | DENTRO DEL LIMITE LEGAL |
| 1584 | 101482.06 | 112753.288 | Sendero | Zona de ronda | Zonas de control | DENTRO DEL LIMITE LEGAL |
| 1585 | 101474.501 | 112759.161 | Sendero | Zona de ronda | Zonas de control | DENTRO DEL LIMITE LEGAL |
| 1586 | 101473.962 | 112759.426 | Sendero | Zona de ronda | Zonas de control | DENTRO DEL LIMITE LEGAL |
| 1587 | 101473.698 | 112758.887 | Sendero | Zona de ronda | Zonas de control | DENTRO DEL LIMITE LEGAL |
| 1588 | 101474.236 | 112758.622 | Sendero | Zona de ronda | Zonas de control | DENTRO DEL LIMITE LEGAL |
| 1589 | 101477.194 | 112757.838 | Sendero | Zona de ronda | Zonas de control | DENTRO DEL LIMITE LEGAL |
| 1590 | 101476.655 | 112758.103 | Sendero | Zona de ronda | Zonas de control | DENTRO DEL LIMITE LEGAL |
| 1591 | 101476.391 | 112757.564 | Sendero | Zona de ronda | Zonas de control | DENTRO DEL LIMITE LEGAL |
| 1592 | 101476.929 | 112757.3 | Sendero | Zona de ronda | Zonas de control | DENTRO DEL LIMITE LEGAL |
| 1593 | 101471.556 | 112761.332 | Sendero | Zona de ronda | Zonas de control | DENTRO DEL LIMITE LEGAL |
| 1594 | 101470.719 | 112759.626 | Sendero | Zona de ronda | Zonas de control | DENTRO DEL LIMITE LEGAL |
| 1595 | 101470.988 | 112759.494 | Sendero | Zona de ronda | Zonas de control | DENTRO DEL LIMITE LEGAL |
| 1596 | 101471.825 | 112761.2 | Sendero | Zona de ronda | Zonas de control | DENTRO DEL LIMITE LEGAL |
| 1597 | 101479.886 | 112756.516 | Sendero | Zona de ronda | Zonas de control | DENTRO DEL LIMITE LEGAL |
| 1598 | 101479.348 | 112756.78 | Sendero | Zona de ronda | Zonas de control | DENTRO DEL LIMITE LEGAL |
| 1599 | 101479.083 | 112756.242 | Sendero | Zona de ronda | Zonas de control | DENTRO DEL LIMITE LEGAL |
| 1600 | 101479.622 | 112755.977 | Sendero | Zona de ronda | Zonas de control | DENTRO DEL LIMITE LEGAL |
| 1601 | 101474.029 | 112536.493 | Sendero | Zona de ronda | Zonas para la recuperación ecológica | DENTRO DEL LIMITE LEGAL |
| 1602 | 101472.236 | 112537.123 | Sendero | Zona de ronda | Zonas para la recuperación ecológica | DENTRO DEL LIMITE LEGAL |
| 1603 | 101472.137 | 112536.84 | Sendero | Zona de ronda | Zonas para la recuperación ecológica | DENTRO DEL LIMITE LEGAL |

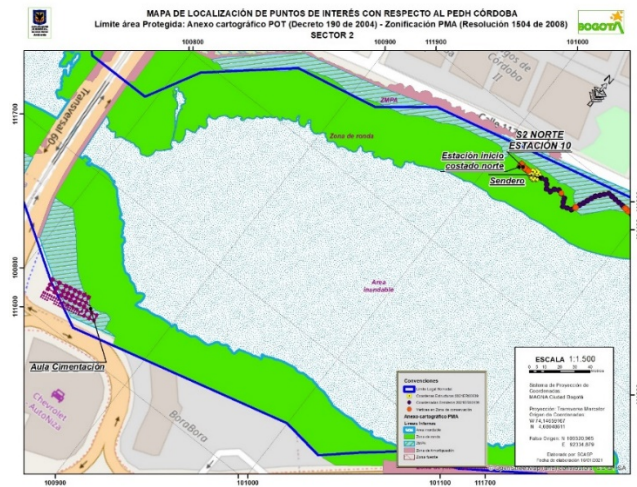
| | | | | | | |
|------|------------|------------|---------|---------------|--|-------------------------|
| 1604 | 101473.929 | 112536.21 | Sendero | Zona de ronda | Zonas para la recuperación ecológica | DENTRO DEL LIMITE LEGAL |
| 1605 | 101474.069 | 112539.996 | Sendero | Zona de ronda | Zonas para la recuperación ecológica | DENTRO DEL LIMITE LEGAL |
| 1606 | 101473.831 | 112539.444 | Sendero | Zona de ronda | Zonas para la recuperación ecológica | DENTRO DEL LIMITE LEGAL |
| 1607 | 101474.383 | 112539.207 | Sendero | Zona de ronda | Zonas para la recuperación ecológica | DENTRO DEL LIMITE LEGAL |
| 1608 | 101474.62 | 112539.758 | Sendero | Zona de ronda | Zonas para la recuperación ecológica | DENTRO DEL LIMITE LEGAL |
| 1609 | 101308.479 | 112248.571 | Sendero | Zona de ronda | Zonas para la recuperación ecológica | DENTRO DEL LIMITE LEGAL |
| 1610 | 101308.325 | 112249.151 | Sendero | Zona de ronda | Zonas para la recuperación ecológica | DENTRO DEL LIMITE LEGAL |
| 1611 | 101307.745 | 112248.997 | Sendero | Zona de ronda | Zonas para la recuperación ecológica | DENTRO DEL LIMITE LEGAL |
| 1612 | 101307.899 | 112248.417 | Sendero | Zona de ronda | Zonas para la recuperación ecológica | DENTRO DEL LIMITE LEGAL |
| 1613 | 101277.352 | 111840.605 | Sendero | ZMPA | Zonas para la conservación del humedal | DENTRO DEL LIMITE LEGAL |
| 1614 | 101277.829 | 111840.968 | Sendero | ZMPA | Zonas para la conservación del humedal | DENTRO DEL LIMITE LEGAL |
| 1615 | 101277.466 | 111841.446 | Sendero | ZMPA | Zonas para la conservación del humedal | DENTRO DEL LIMITE LEGAL |
| 1616 | 101276.988 | 111841.083 | Sendero | ZMPA | Zonas para la conservación del humedal | DENTRO DEL LIMITE LEGAL |
| 1617 | 101275.862 | 111843.957 | Sendero | ZMPA | Zonas para la conservación del humedal | DENTRO DEL LIMITE LEGAL |
| 1618 | 101275.36 | 111843.628 | Sendero | ZMPA | Zonas para la conservación del humedal | DENTRO DEL LIMITE LEGAL |
| 1619 | 101275.689 | 111843.126 | Sendero | ZMPA | Zonas para la conservación del humedal | DENTRO DEL LIMITE LEGAL |
| 1620 | 101276.191 | 111843.455 | Sendero | ZMPA | Zonas para la conservación del humedal | DENTRO DEL LIMITE LEGAL |

| | | | | | | |
|------|------------|------------|---------|---------------|--|-------------------------|
| 1621 | 101274.241 | 111846.466 | Sendero | ZMPA | Zonas para la conservación del humedal | DENTRO DEL LIMITE LEGAL |
| 1622 | 101273.726 | 111846.159 | Sendero | ZMPA | Zonas para la conservación del humedal | DENTRO DEL LIMITE LEGAL |
| 1623 | 101274.033 | 111845.643 | Sendero | ZMPA | Zonas para la conservación del humedal | DENTRO DEL LIMITE LEGAL |
| 1624 | 101274.548 | 111845.951 | Sendero | ZMPA | Zonas para la conservación del humedal | DENTRO DEL LIMITE LEGAL |
| 1625 | 101272.569 | 111848.986 | Sendero | ZMPA | Zonas para la conservación del humedal | DENTRO DEL LIMITE LEGAL |
| 1626 | 101272.079 | 111848.639 | Sendero | ZMPA | Zonas para la conservación del humedal | DENTRO DEL LIMITE LEGAL |
| 1627 | 101272.426 | 111848.149 | Sendero | ZMPA | Zonas para la conservación del humedal | DENTRO DEL LIMITE LEGAL |
| 1628 | 101272.916 | 111848.496 | Sendero | ZMPA | Zonas para la conservación del humedal | DENTRO DEL LIMITE LEGAL |
| 1629 | 101271.62 | 111849.635 | Sendero | ZMPA | Zonas para la conservación del humedal | DENTRO DEL LIMITE LEGAL |
| 1630 | 101271.942 | 111850.141 | Sendero | Zona de ronda | Zonas para la recuperación ecológica | DENTRO DEL LIMITE LEGAL |
| 1631 | 101271.436 | 111850.463 | Sendero | Zona de ronda | Zonas para la recuperación ecológica | DENTRO DEL LIMITE LEGAL |
| 1632 | 101271.114 | 111849.957 | Sendero | Zona de ronda | Zonas para la recuperación ecológica | DENTRO DEL LIMITE LEGAL |
| 1633 | 101268.791 | 111851.848 | Sendero | Zona de ronda | Zonas para la recuperación ecológica | DENTRO DEL LIMITE LEGAL |
| 1634 | 101268.478 | 111851.336 | Sendero | Zona de ronda | Zonas para la recuperación ecológica | DENTRO DEL LIMITE LEGAL |
| 1635 | 101268.991 | 111851.023 | Sendero | Zona de ronda | Zonas para la recuperación ecológica | DENTRO DEL LIMITE LEGAL |
| 1636 | 101269.303 | 111851.536 | Sendero | Zona de ronda | Zonas para la recuperación ecológica | DENTRO DEL LIMITE LEGAL |
| 1637 | 101266.129 | 111853.245 | Sendero | Zona de ronda | Zonas de control | DENTRO DEL LIMITE LEGAL |
| 1638 | 101265.826 | 111852.728 | Sendero | Zona de ronda | Zonas para la recuperación ecológica | DENTRO DEL LIMITE LEGAL |

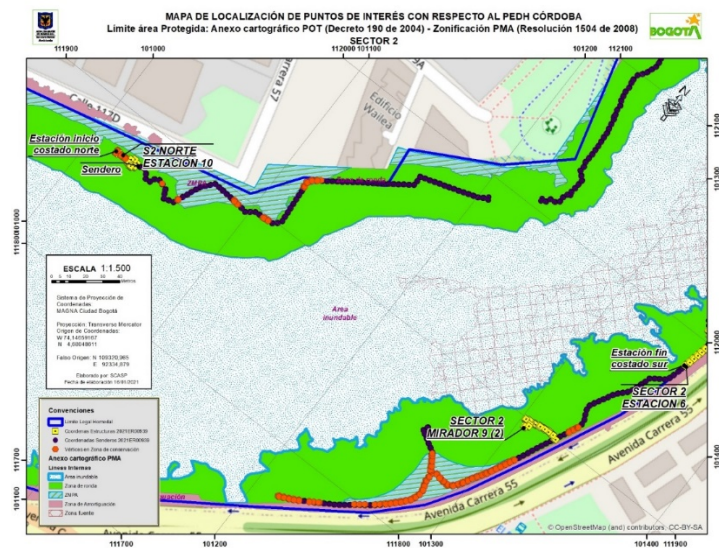
| | | | | | | |
|------|------------|------------|---------|---------------|--------------------------------------|-------------------------|
| 1639 | 101266.343 | 111852.425 | Sendero | Zona de ronda | Zonas para la recuperación ecológica | DENTRO DEL LIMITE LEGAL |
| 1640 | 101266.646 | 111852.942 | Sendero | Zona de ronda | Zonas para la recuperación ecológica | DENTRO DEL LIMITE LEGAL |
| 1641 | 101263.577 | 111854.738 | Sendero | Zona de ronda | Zonas de control | DENTRO DEL LIMITE LEGAL |
| 1642 | 101263.224 | 111854.253 | Sendero | Zona de ronda | Zonas de control | DENTRO DEL LIMITE LEGAL |
| 1643 | 101263.709 | 111853.9 | Sendero | Zona de ronda | Zonas de control | DENTRO DEL LIMITE LEGAL |
| 1644 | 101264.063 | 111854.385 | Sendero | Zona de ronda | Zonas de control | DENTRO DEL LIMITE LEGAL |
| 1645 | 101260.985 | 111856.261 | Sendero | Zona de ronda | Zonas de control | DENTRO DEL LIMITE LEGAL |
| 1646 | 101260.611 | 111855.792 | Sendero | Zona de ronda | Zonas de control | DENTRO DEL LIMITE LEGAL |
| 1647 | 101261.081 | 111855.418 | Sendero | Zona de ronda | Zonas de control | DENTRO DEL LIMITE LEGAL |
| 1648 | 101261.454 | 111855.887 | Sendero | Zona de ronda | Zonas de control | DENTRO DEL LIMITE LEGAL |
| 1649 | 101259.751 | 111857.127 | Sendero | Zona de ronda | Zonas de control | DENTRO DEL LIMITE LEGAL |
| 1650 | 101259.355 | 111857.578 | Sendero | Zona de ronda | Zonas de control | DENTRO DEL LIMITE LEGAL |
| 1651 | 101258.904 | 111857.181 | Sendero | Zona de ronda | Zonas de control | DENTRO DEL LIMITE LEGAL |
| 1652 | 101259.301 | 111856.731 | Sendero | Zona de ronda | Zonas de control | DENTRO DEL LIMITE LEGAL |
| 1653 | 101260.611 | 111860.225 | Sendero | Zona de ronda | Zonas para la recuperación ecológica | DENTRO DEL LIMITE LEGAL |
| 1654 | 101260.037 | 111860.401 | Sendero | Zona de ronda | Zonas para la recuperación ecológica | DENTRO DEL LIMITE LEGAL |
| 1655 | 101259.861 | 111859.827 | Sendero | Zona de ronda | Zonas para la recuperación ecológica | DENTRO DEL LIMITE LEGAL |
| 1656 | 101260.435 | 111859.651 | Sendero | Zona de ronda | Zonas para la recuperación ecológica | DENTRO DEL LIMITE LEGAL |

En los planos 3, 4, 5, 6, 7 y 8 se identifica la ubicación de los datos de cimentación donde se pretende establecer los senderos ecológicos, miradores de aves y caseta guardabosques en el sector II, estas fueron expuestas en cartografía ambiental generada a través del Sistema de Información Geográfico - SIG con la que cuenta la Entidad.

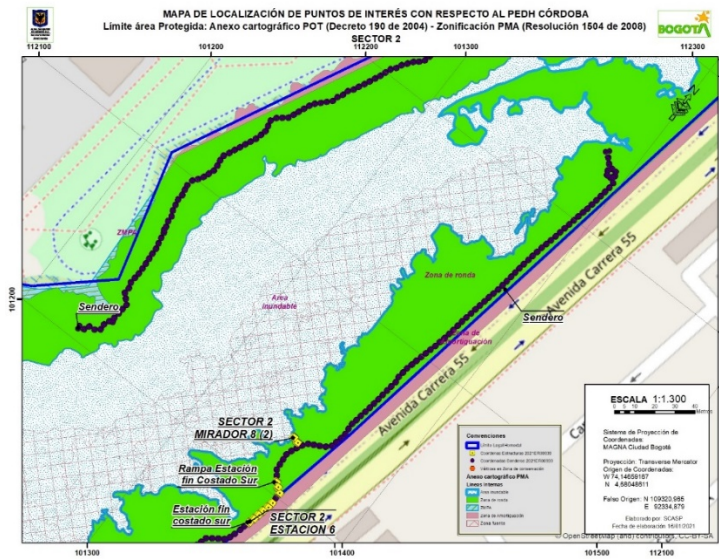
Plano 3. Ubicación de los datos de cimentación y estructuras respecto a la zona de ronda hidráulica, ZMPA y área inundable - PMA Sector II



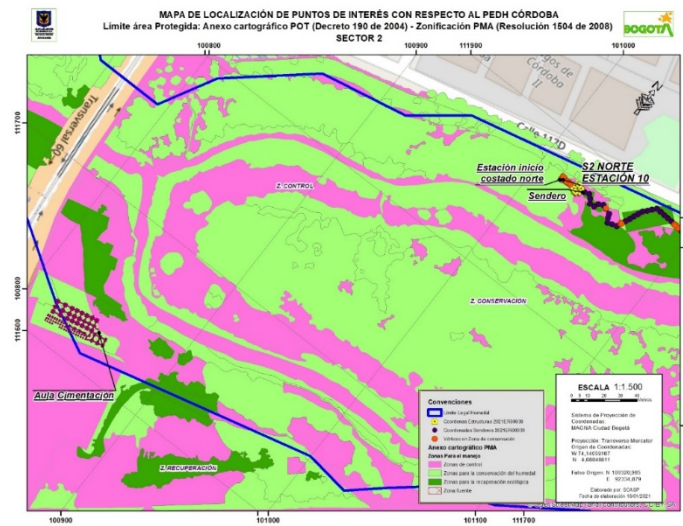
Plano 4. Ubicación de los datos de cimentación y estructuras respecto a la zona de ronda hidráulica, ZMPA y área inundable - PMA Sector II



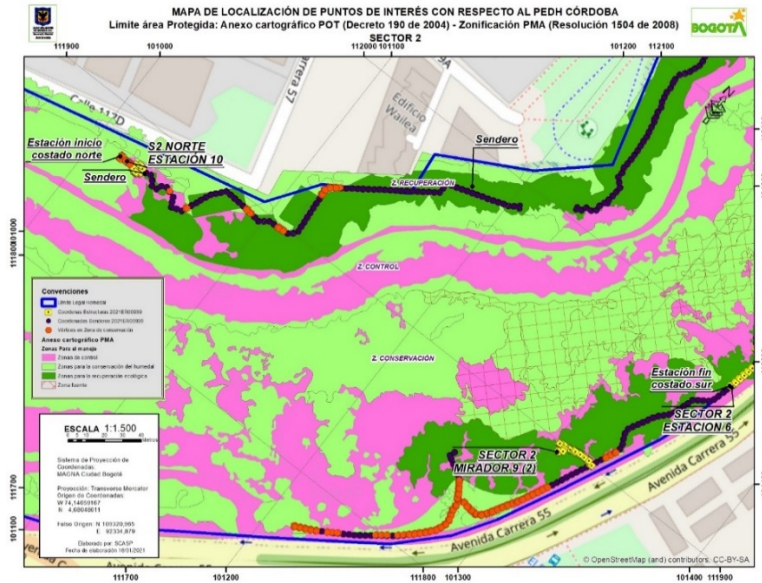
Plano 5. Ubicación de los datos de cimentación y estructuras respecto a la zona de ronda hidráulica, ZMPA y área inundable - PMA Sector II



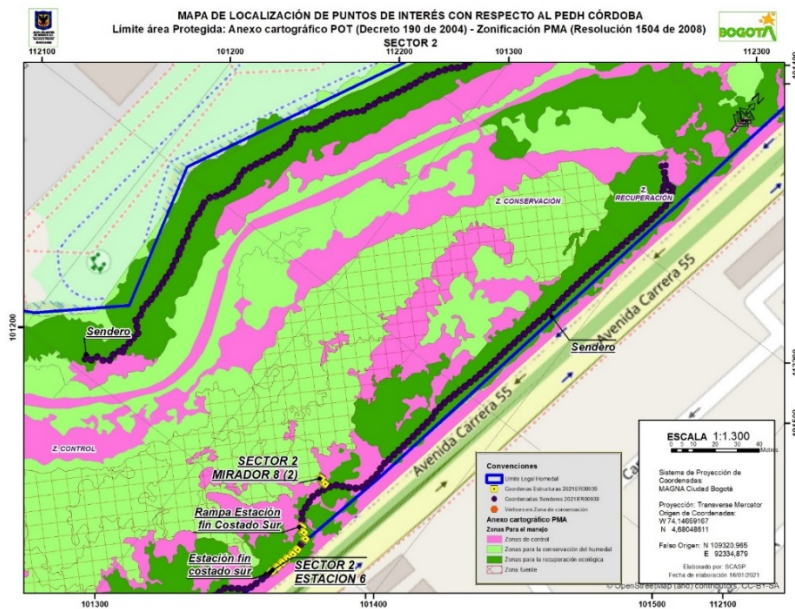
Plano 6. Ubicación de los datos de cimentación y estructuras respecto a la zonificación para el manejo PMA Sector II



Plano 7. Ubicación de los datos de cimentación y estructuras respecto a la zonificación para el manejo PMA Sector II



Plano 8. Ubicación de los datos de cimentación y estructuras respecto a la zonificación para el manejo PMA Sector II



Sector III

De acuerdo con la información remitida mediante oficio con radicado SDA No. 2021ER00939 de fecha 05 de enero de 2021 por la **EMPRESA DE ACUEDUCTO Y ALCANTARILLADO DE BOGOTÁ EAAB-E.S.P.**, a continuación, en la **tabla 4** se presentan las coordenadas de los vértices de los dados de cimentación para la construcción de 1.891,24 metros lineales de sendero elevado, 1 estación y 4 miradores que pretenden establecer en el sector III del PEDH Córdoba.

Tabla 4. Coordenadas vértices dados estructuras sector III

| ID | CX | CY | TIPOLOGIA | ZONIFICA | Z_MANEJO |
|----|------------|------------|-----------|---------------|--|
| 1 | 100574.465 | 111832.686 | Sendero | Zona de ronda | Zonas para la recuperación ecológica |
| 2 | 100574.972 | 111833.008 | Sendero | Zona de ronda | Zonas para la recuperación ecológica |
| 3 | 100574.65 | 111833.514 | Sendero | Zona de ronda | Zonas para la recuperación ecológica |
| 4 | 100574.143 | 111833.192 | Sendero | Zona de ronda | Zonas para la recuperación ecológica |
| 5 | 100571.934 | 111831.076 | Sendero | Zona de ronda | Zonas para la recuperación ecológica |
| 6 | 100572.44 | 111831.398 | Sendero | ZMPA | Zonas para la conservación del humedal |
| 7 | 100572.118 | 111831.905 | Sendero | ZMPA | Zonas para la conservación del humedal |
| 8 | 100571.612 | 111831.583 | Sendero | ZMPA | Zonas para la conservación del humedal |
| 9 | 100569.402 | 111829.467 | Sendero | Zona de ronda | Zonas para la recuperación ecológica |
| 10 | 100569.909 | 111829.789 | Sendero | Zona de ronda | Zonas para la recuperación ecológica |
| 11 | 100569.587 | 111830.295 | Sendero | Zona de ronda | Zonas para la recuperación ecológica |
| 12 | 100569.08 | 111829.973 | Sendero | Zona de ronda | Zonas para la recuperación ecológica |
| 13 | 100566.871 | 111827.857 | Sendero | Zona de ronda | Zonas para la recuperación ecológica |
| 14 | 100567.377 | 111828.179 | Sendero | Zona de ronda | Zonas para la recuperación ecológica |
| 15 | 100567.055 | 111828.685 | Sendero | Zona de ronda | Zonas para la recuperación ecológica |
| 16 | 100566.549 | 111828.363 | Sendero | Zona de ronda | Zonas para la recuperación ecológica |
| 17 | 100564.339 | 111826.247 | Sendero | Zona de ronda | Zonas para la recuperación ecológica |
| 18 | 100564.845 | 111826.569 | Sendero | Zona de ronda | Zonas para la recuperación ecológica |

| | | | | | |
|----|------------|------------|---------|---------------|--------------------------------------|
| 19 | 100564.524 | 111827.075 | Sendero | Zona de ronda | Zonas para la recuperación ecológica |
| 20 | 100564.017 | 111826.753 | Sendero | Zona de ronda | Zonas para la recuperación ecológica |
| 21 | 100561.123 | 111826.816 | Sendero | Zona de ronda | Zonas para la recuperación ecológica |
| 22 | 100561.717 | 111826.733 | Sendero | Zona de ronda | Zonas para la recuperación ecológica |
| 23 | 100561.801 | 111827.327 | Sendero | Zona de ronda | Zonas para la recuperación ecológica |
| 24 | 100561.207 | 111827.411 | Sendero | Zona de ronda | Zonas para la recuperación ecológica |
| 25 | 100558.152 | 111827.234 | Sendero | Zona de ronda | Zonas para la recuperación ecológica |
| 26 | 100558.746 | 111827.15 | Sendero | Zona de ronda | Zonas para la recuperación ecológica |
| 27 | 100558.83 | 111827.744 | Sendero | Zona de ronda | Zonas para la recuperación ecológica |
| 28 | 100558.236 | 111827.828 | Sendero | Zona de ronda | Zonas para la recuperación ecológica |
| 29 | 100555.181 | 111827.651 | Sendero | Zona de ronda | Zonas para la recuperación ecológica |
| 30 | 100555.776 | 111827.567 | Sendero | Zona de ronda | Zonas para la recuperación ecológica |
| 31 | 100555.859 | 111828.161 | Sendero | Zona de ronda | Zonas para la recuperación ecológica |
| 32 | 100555.265 | 111828.245 | Sendero | Zona de ronda | Zonas para la recuperación ecológica |
| 33 | 100552.229 | 111828.045 | Sendero | Zona de ronda | Zonas para la recuperación ecológica |
| 34 | 100552.827 | 111828.003 | Sendero | Zona de ronda | Zonas para la recuperación ecológica |
| 35 | 100552.87 | 111828.601 | Sendero | Zona de ronda | Zonas para la recuperación ecológica |
| 36 | 100552.271 | 111828.644 | Sendero | Zona de ronda | Zonas para la recuperación ecológica |
| 37 | 100549.258 | 111828.563 | Sendero | Zona de ronda | Zonas para la recuperación ecológica |
| 38 | 100549.857 | 111828.521 | Sendero | Zona de ronda | Zonas para la recuperación ecológica |
| 39 | 100549.899 | 111829.12 | Sendero | Zona de ronda | Zonas para la recuperación ecológica |
| 40 | 100549.3 | 111829.162 | Sendero | Zona de ronda | Zonas para la recuperación ecológica |
| 41 | 100540.475 | 111830.096 | Sendero | Zona de ronda | Zonas para la recuperación ecológica |
| 42 | 100541.074 | 111830.054 | Sendero | Zona de ronda | Zonas para la recuperación ecológica |
| 43 | 100541.116 | 111830.652 | Sendero | Zona de ronda | Zonas para la recuperación ecológica |
| 44 | 100540.518 | 111830.694 | Sendero | Zona de ronda | Zonas para la recuperación ecológica |

| | | | | | |
|----|------------|------------|---------|---------------|--------------------------------------|
| 45 | 100537.504 | 111830.614 | Sendero | Zona de ronda | Zonas para la recuperación ecológica |
| 46 | 100538.103 | 111830.572 | Sendero | Zona de ronda | Zonas para la recuperación ecológica |
| 47 | 100538.145 | 111831.17 | Sendero | Zona de ronda | Zonas para la recuperación ecológica |
| 48 | 100537.547 | 111831.213 | Sendero | Zona de ronda | Zonas para la recuperación ecológica |
| 49 | 100534.558 | 111831.128 | Sendero | Zona de ronda | Zonas para la recuperación ecológica |
| 50 | 100535.156 | 111831.086 | Sendero | Zona de ronda | Zonas para la recuperación ecológica |
| 51 | 100535.199 | 111831.685 | Sendero | Zona de ronda | Zonas para la recuperación ecológica |
| 52 | 100534.6 | 111831.727 | Sendero | Zona de ronda | Zonas para la recuperación ecológica |
| 53 | 100531.558 | 111831.652 | Sendero | Zona de ronda | Zonas para la recuperación ecológica |
| 54 | 100532.157 | 111831.609 | Sendero | Zona de ronda | Zonas para la recuperación ecológica |
| 55 | 100532.199 | 111832.208 | Sendero | Zona de ronda | Zonas para la recuperación ecológica |
| 56 | 100531.601 | 111832.25 | Sendero | Zona de ronda | Zonas para la recuperación ecológica |
| 57 | 100528.592 | 111831.043 | Sendero | Zona de ronda | Zonas para la recuperación ecológica |
| 58 | 100529.192 | 111831.053 | Sendero | Zona de ronda | Zonas para la recuperación ecológica |
| 59 | 100529.182 | 111831.653 | Sendero | Zona de ronda | Zonas para la recuperación ecológica |
| 60 | 100528.582 | 111831.642 | Sendero | Zona de ronda | Zonas para la recuperación ecológica |
| 61 | 100525.601 | 111830.528 | Sendero | Zona de ronda | Zonas para la recuperación ecológica |
| 62 | 100526.201 | 111830.538 | Sendero | Zona de ronda | Zonas para la recuperación ecológica |
| 63 | 100526.19 | 111831.138 | Sendero | Zona de ronda | Zonas para la recuperación ecológica |
| 64 | 100525.591 | 111831.128 | Sendero | Zona de ronda | Zonas para la recuperación ecológica |
| 65 | 100519.306 | 111829.444 | Sendero | Zona de ronda | Zonas para la recuperación ecológica |
| 66 | 100519.906 | 111829.455 | Sendero | Zona de ronda | Zonas para la recuperación ecológica |
| 67 | 100519.896 | 111830.055 | Sendero | Zona de ronda | Zonas para la recuperación ecológica |
| 68 | 100519.296 | 111830.044 | Sendero | Zona de ronda | Zonas para la recuperación ecológica |
| 69 | 100516.289 | 111829.723 | Sendero | Zona de ronda | Zonas para la recuperación ecológica |
| 70 | 100516.878 | 111829.609 | Sendero | Zona de ronda | Zonas para la recuperación ecológica |

| | | | | | |
|----|------------|------------|---------|---------------|--------------------------------------|
| 71 | 100516.992 | 111830.198 | Sendero | Zona de ronda | Zonas para la recuperación ecológica |
| 72 | 100516.403 | 111830.312 | Sendero | Zona de ronda | Zonas para la recuperación ecológica |
| 73 | 100513.343 | 111830.292 | Sendero | Zona de ronda | Zonas para la recuperación ecológica |
| 74 | 100513.933 | 111830.179 | Sendero | Zona de ronda | Zonas para la recuperación ecológica |
| 75 | 100514.046 | 111830.768 | Sendero | Zona de ronda | Zonas para la recuperación ecológica |
| 76 | 100513.457 | 111830.882 | Sendero | Zona de ronda | Zonas para la recuperación ecológica |
| 77 | 100510.398 | 111830.862 | Sendero | Zona de ronda | Zonas para la recuperación ecológica |
| 78 | 100510.987 | 111830.748 | Sendero | Zona de ronda | Zonas para la recuperación ecológica |
| 79 | 100511.101 | 111831.337 | Sendero | Zona de ronda | Zonas para la recuperación ecológica |
| 80 | 100510.512 | 111831.451 | Sendero | Zona de ronda | Zonas para la recuperación ecológica |
| 81 | 100507.453 | 111831.432 | Sendero | Zona de ronda | Zonas para la recuperación ecológica |
| 82 | 100508.042 | 111831.318 | Sendero | Zona de ronda | Zonas para la recuperación ecológica |
| 83 | 100508.156 | 111831.907 | Sendero | Zona de ronda | Zonas para la recuperación ecológica |
| 84 | 100507.567 | 111832.021 | Sendero | Zona de ronda | Zonas para la recuperación ecológica |
| 85 | 100504.507 | 111832.002 | Sendero | Zona de ronda | Zonas para la recuperación ecológica |
| 86 | 100505.096 | 111831.888 | Sendero | Zona de ronda | Zonas para la recuperación ecológica |
| 87 | 100505.21 | 111832.477 | Sendero | Zona de ronda | Zonas para la recuperación ecológica |
| 88 | 100504.621 | 111832.591 | Sendero | Zona de ronda | Zonas para la recuperación ecológica |
| 89 | 100501.562 | 111832.572 | Sendero | Zona de ronda | Zonas para la recuperación ecológica |
| 90 | 100502.151 | 111832.458 | Sendero | Zona de ronda | Zonas para la recuperación ecológica |
| 91 | 100502.265 | 111833.047 | Sendero | Zona de ronda | Zonas para la recuperación ecológica |
| 92 | 100501.676 | 111833.161 | Sendero | Zona de ronda | Zonas para la recuperación ecológica |
| 93 | 100498.622 | 111832.789 | Sendero | Zona de ronda | Zonas para la recuperación ecológica |
| 94 | 100499.221 | 111832.765 | Sendero | Zona de ronda | Zonas para la recuperación ecológica |
| 95 | 100499.245 | 111833.365 | Sendero | Zona de ronda | Zonas para la recuperación ecológica |
| 96 | 100498.645 | 111833.388 | Sendero | Zona de ronda | Zonas para la recuperación ecológica |

| | | | | | |
|-----|------------|------------|---------|---------------|--------------------------------------|
| 97 | 100495.624 | 111832.905 | Sendero | Zona de ronda | Zonas para la recuperación ecológica |
| 98 | 100496.224 | 111832.882 | Sendero | Zona de ronda | Zonas para la recuperación ecológica |
| 99 | 100496.247 | 111833.482 | Sendero | Zona de ronda | Zonas para la recuperación ecológica |
| 100 | 100495.647 | 111833.505 | Sendero | Zona de ronda | Zonas para la recuperación ecológica |
| 101 | 100492.626 | 111833.022 | Sendero | Zona de ronda | Zonas para la recuperación ecológica |
| 102 | 100493.226 | 111832.999 | Sendero | Zona de ronda | Zonas para la recuperación ecológica |
| 103 | 100493.249 | 111833.598 | Sendero | Zona de ronda | Zonas para la recuperación ecológica |
| 104 | 100492.65 | 111833.621 | Sendero | Zona de ronda | Zonas para la recuperación ecológica |
| 105 | 100489.629 | 111833.139 | Sendero | Zona de ronda | Zonas para la recuperación ecológica |
| 106 | 100490.228 | 111833.115 | Sendero | Zona de ronda | Zonas para la recuperación ecológica |
| 107 | 100490.251 | 111833.715 | Sendero | Zona de ronda | Zonas para la recuperación ecológica |
| 108 | 100489.652 | 111833.738 | Sendero | Zona de ronda | Zonas para la recuperación ecológica |
| 109 | 100486.631 | 111833.255 | Sendero | Zona de ronda | Zonas para la recuperación ecológica |
| 110 | 100487.23 | 111833.232 | Sendero | Zona de ronda | Zonas para la recuperación ecológica |
| 111 | 100487.254 | 111833.831 | Sendero | Zona de ronda | Zonas para la recuperación ecológica |
| 112 | 100486.654 | 111833.855 | Sendero | Zona de ronda | Zonas para la recuperación ecológica |
| 113 | 100483.633 | 111833.372 | Sendero | Zona de ronda | Zonas para la recuperación ecológica |
| 114 | 100484.233 | 111833.348 | Sendero | Zona de ronda | Zonas para la recuperación ecológica |
| 115 | 100484.256 | 111833.948 | Sendero | Zona de ronda | Zonas para la recuperación ecológica |
| 116 | 100483.656 | 111833.971 | Sendero | Zona de ronda | Zonas para la recuperación ecológica |
| 117 | 100480.635 | 111833.488 | Sendero | Zona de ronda | Zonas para la recuperación ecológica |
| 118 | 100481.235 | 111833.465 | Sendero | Zona de ronda | Zonas para la recuperación ecológica |
| 119 | 100481.258 | 111834.065 | Sendero | Zona de ronda | Zonas para la recuperación ecológica |
| 120 | 100480.659 | 111834.088 | Sendero | Zona de ronda | Zonas para la recuperación ecológica |
| 121 | 100477.637 | 111833.606 | Sendero | Zona de ronda | Zonas para la recuperación ecológica |
| 122 | 100478.237 | 111833.582 | Sendero | Zona de ronda | Zonas para la recuperación ecológica |

| | | | | | |
|-----|------------|------------|---------|---------------|--------------------------------------|
| 123 | 100478.261 | 111834.182 | Sendero | Zona de ronda | Zonas para la recuperación ecológica |
| 124 | 100477.661 | 111834.205 | Sendero | Zona de ronda | Zonas para la recuperación ecológica |
| 125 | 100474.64 | 111833.724 | Sendero | Zona de ronda | Zonas para la recuperación ecológica |
| 126 | 100475.239 | 111833.7 | Sendero | Zona de ronda | Zonas para la recuperación ecológica |
| 127 | 100475.263 | 111834.3 | Sendero | Zona de ronda | Zonas para la recuperación ecológica |
| 128 | 100474.663 | 111834.323 | Sendero | Zona de ronda | Zonas para la recuperación ecológica |
| 129 | 100471.642 | 111833.842 | Sendero | Zona de ronda | Zonas para la recuperación ecológica |
| 130 | 100472.242 | 111833.818 | Sendero | Zona de ronda | Zonas para la recuperación ecológica |
| 131 | 100472.265 | 111834.418 | Sendero | Zona de ronda | Zonas para la recuperación ecológica |
| 132 | 100471.666 | 111834.441 | Sendero | Zona de ronda | Zonas para la recuperación ecológica |
| 133 | 100468.644 | 111833.959 | Sendero | Zona de ronda | Zonas para la recuperación ecológica |
| 134 | 100469.244 | 111833.936 | Sendero | Zona de ronda | Zonas para la recuperación ecológica |
| 135 | 100469.268 | 111834.535 | Sendero | Zona de ronda | Zonas para la recuperación ecológica |
| 136 | 100468.668 | 111834.559 | Sendero | Zona de ronda | Zonas para la recuperación ecológica |
| 137 | 100465.647 | 111834.077 | Sendero | Zona de ronda | Zonas para la recuperación ecológica |
| 138 | 100466.246 | 111834.054 | Sendero | Zona de ronda | Zonas para la recuperación ecológica |
| 139 | 100466.27 | 111834.653 | Sendero | Zona de ronda | Zonas para la recuperación ecológica |
| 140 | 100465.67 | 111834.677 | Sendero | Zona de ronda | Zonas para la recuperación ecológica |
| 141 | 100462.649 | 111834.195 | Sendero | Zona de ronda | Zonas para la recuperación ecológica |
| 142 | 100463.249 | 111834.171 | Sendero | Zona de ronda | Zonas para la recuperación ecológica |
| 143 | 100463.272 | 111834.771 | Sendero | Zona de ronda | Zonas para la recuperación ecológica |
| 144 | 100462.673 | 111834.795 | Sendero | Zona de ronda | Zonas para la recuperación ecológica |
| 145 | 100459.65 | 111834.315 | Sendero | Zona de ronda | Zonas para la recuperación ecológica |
| 146 | 100460.249 | 111834.288 | Sendero | Zona de ronda | Zonas para la recuperación ecológica |
| 147 | 100460.276 | 111834.887 | Sendero | Zona de ronda | Zonas para la recuperación ecológica |
| 148 | 100459.677 | 111834.914 | Sendero | Zona de ronda | Zonas para la recuperación ecológica |

| | | | | | |
|-----|------------|------------|---------|---------------|--------------------------------------|
| 149 | 100456.653 | 111834.448 | Sendero | Zona de ronda | Zonas para la recuperación ecológica |
| 150 | 100457.252 | 111834.421 | Sendero | Zona de ronda | Zonas para la recuperación ecológica |
| 151 | 100457.279 | 111835.02 | Sendero | Zona de ronda | Zonas para la recuperación ecológica |
| 152 | 100456.679 | 111835.047 | Sendero | Zona de ronda | Zonas para la recuperación ecológica |
| 153 | 100453.656 | 111834.58 | Sendero | Zona de ronda | Zonas para la recuperación ecológica |
| 154 | 100454.255 | 111834.554 | Sendero | Zona de ronda | Zonas para la recuperación ecológica |
| 155 | 100454.282 | 111835.153 | Sendero | Zona de ronda | Zonas para la recuperación ecológica |
| 156 | 100453.682 | 111835.18 | Sendero | Zona de ronda | Zonas para la recuperación ecológica |
| 157 | 100450.659 | 111834.713 | Sendero | Zona de ronda | Zonas para la recuperación ecológica |
| 158 | 100451.258 | 111834.687 | Sendero | Zona de ronda | Zonas para la recuperación ecológica |
| 159 | 100451.285 | 111835.286 | Sendero | Zona de ronda | Zonas para la recuperación ecológica |
| 160 | 100450.685 | 111835.313 | Sendero | Zona de ronda | Zonas para la recuperación ecológica |
| 161 | 100447.662 | 111834.846 | Sendero | Zona de ronda | Zonas para la recuperación ecológica |
| 162 | 100448.261 | 111834.82 | Sendero | Zona de ronda | Zonas para la recuperación ecológica |
| 163 | 100448.288 | 111835.419 | Sendero | Zona de ronda | Zonas para la recuperación ecológica |
| 164 | 100447.688 | 111835.446 | Sendero | Zona de ronda | Zonas para la recuperación ecológica |
| 165 | 100444.665 | 111834.979 | Sendero | Zona de ronda | Zonas para la recuperación ecológica |
| 166 | 100445.264 | 111834.953 | Sendero | Zona de ronda | Zonas para la recuperación ecológica |
| 167 | 100445.291 | 111835.552 | Sendero | Zona de ronda | Zonas para la recuperación ecológica |
| 168 | 100444.691 | 111835.579 | Sendero | Zona de ronda | Zonas para la recuperación ecológica |
| 169 | 100441.668 | 111835.112 | Sendero | Zona de ronda | Zonas para la recuperación ecológica |
| 170 | 100442.267 | 111835.086 | Sendero | Zona de ronda | Zonas para la recuperación ecológica |
| 171 | 100442.294 | 111835.685 | Sendero | Zona de ronda | Zonas para la recuperación ecológica |
| 172 | 100441.694 | 111835.712 | Sendero | Zona de ronda | Zonas para la recuperación ecológica |
| 173 | 100438.671 | 111835.245 | Sendero | Zona de ronda | Zonas para la recuperación ecológica |
| 174 | 100439.27 | 111835.219 | Sendero | Zona de ronda | Zonas para la recuperación ecológica |

| | | | | | |
|-----|------------|------------|---------|---------------|--|
| 175 | 100439.297 | 111835.818 | Sendero | Zona de ronda | Zonas para la recuperación ecológica |
| 176 | 100438.697 | 111835.845 | Sendero | Zona de ronda | Zonas para la recuperación ecológica |
| 177 | 100435.824 | 111834.595 | Sendero | Zona de ronda | Zonas para la recuperación ecológica |
| 178 | 100436.409 | 111834.728 | Sendero | Zona de ronda | Zonas para la recuperación ecológica |
| 179 | 100436.276 | 111835.313 | Sendero | Zona de ronda | Zonas para la recuperación ecológica |
| 180 | 100435.691 | 111835.18 | Sendero | Zona de ronda | Zonas para la recuperación ecológica |
| 181 | 100432.899 | 111833.93 | Sendero | Zona de ronda | Zonas para la recuperación ecológica |
| 182 | 100433.484 | 111834.063 | Sendero | Zona de ronda | Zonas para la recuperación ecológica |
| 183 | 100433.351 | 111834.648 | Sendero | Zona de ronda | Zonas para la recuperación ecológica |
| 184 | 100432.766 | 111834.515 | Sendero | Zona de ronda | Zonas para la recuperación ecológica |
| 185 | 100430.291 | 111833.52 | Sendero | Zona de ronda | Zonas para la recuperación ecológica |
| 186 | 100430.887 | 111833.456 | Sendero | Zona de ronda | Zonas para la recuperación ecológica |
| 187 | 100430.951 | 111834.052 | Sendero | Zona de ronda | Zonas para la recuperación ecológica |
| 188 | 100430.355 | 111834.116 | Sendero | Zona de ronda | Zonas para la recuperación ecológica |
| 189 | 100385.929 | 111832.017 | Sendero | Zona de ronda | Zonas para la conservación del humedal |
| 190 | 100386.419 | 111831.67 | Sendero | Zona de ronda | Zonas para la conservación del humedal |
| 191 | 100386.765 | 111832.16 | Sendero | Zona de ronda | Zonas para la conservación del humedal |
| 192 | 100386.276 | 111832.506 | Sendero | Zona de ronda | Zonas para la conservación del humedal |
| 193 | 100383.48 | 111833.75 | Sendero | Zona de ronda | Zonas para la conservación del humedal |
| 194 | 100383.97 | 111833.403 | Sendero | Zona de ronda | Zonas para la conservación del humedal |
| 195 | 100384.317 | 111833.893 | Sendero | Zona de ronda | Zonas para la conservación del humedal |
| 196 | 100383.827 | 111834.24 | Sendero | Zona de ronda | Zonas para la conservación del humedal |
| 197 | 100381.032 | 111835.483 | Sendero | Zona de ronda | Zonas para la conservación del humedal |
| 198 | 100381.521 | 111835.136 | Sendero | Zona de ronda | Zonas para la conservación del humedal |
| 199 | 100381.868 | 111835.626 | Sendero | Zona de ronda | Zonas para la conservación del humedal |
| 200 | 100381.378 | 111835.973 | Sendero | Zona de ronda | Zonas para la conservación del humedal |

| | | | | | |
|-----|------------|------------|---------|---------------|--|
| 201 | 100378.583 | 111837.216 | Sendero | Zona de ronda | Zonas para la conservación del humedal |
| 202 | 100379.073 | 111836.87 | Sendero | Zona de ronda | Zonas para la conservación del humedal |
| 203 | 100379.419 | 111837.359 | Sendero | Zona de ronda | Zonas para la conservación del humedal |
| 204 | 100378.93 | 111837.706 | Sendero | Zona de ronda | Zonas para la conservación del humedal |
| 205 | 100376.134 | 111838.949 | Sendero | Zona de ronda | Zonas para la conservación del humedal |
| 206 | 100376.624 | 111838.603 | Sendero | Zona de ronda | Zonas para la conservación del humedal |
| 207 | 100376.971 | 111839.093 | Sendero | Zona de ronda | Zonas para la conservación del humedal |
| 208 | 100376.481 | 111839.439 | Sendero | Zona de ronda | Zonas para la conservación del humedal |
| 209 | 100373.686 | 111840.683 | Sendero | Zona de ronda | Zonas para la conservación del humedal |
| 210 | 100374.175 | 111840.336 | Sendero | Zona de ronda | Zonas para la conservación del humedal |
| 211 | 100374.522 | 111840.826 | Sendero | Zona de ronda | Zonas para la conservación del humedal |
| 212 | 100374.032 | 111841.172 | Sendero | Zona de ronda | Zonas para la conservación del humedal |
| 213 | 100371.237 | 111842.416 | Sendero | Zona de ronda | Zonas para la conservación del humedal |
| 214 | 100371.727 | 111842.069 | Sendero | Zona de ronda | Zonas para la conservación del humedal |
| 215 | 100372.073 | 111842.559 | Sendero | Zona de ronda | Zonas para la conservación del humedal |
| 216 | 100371.584 | 111842.906 | Sendero | Zona de ronda | Zonas para la conservación del humedal |
| 217 | 100368.788 | 111844.149 | Sendero | Zona de ronda | Zonas para la conservación del humedal |
| 218 | 100369.278 | 111843.802 | Sendero | Zona de ronda | Zonas para la conservación del humedal |
| 219 | 100369.625 | 111844.292 | Sendero | Zona de ronda | Zonas para la conservación del humedal |
| 220 | 100369.135 | 111844.639 | Sendero | Zona de ronda | Zonas para la conservación del humedal |
| 221 | 100366.34 | 111845.882 | Sendero | Zona de ronda | Zonas para la conservación del humedal |
| 222 | 100366.829 | 111845.536 | Sendero | Zona de ronda | Zonas para la conservación del humedal |
| 223 | 100367.176 | 111846.025 | Sendero | Zona de ronda | Zonas para la conservación del humedal |
| 224 | 100366.686 | 111846.372 | Sendero | Zona de ronda | Zonas para la conservación del humedal |
| 225 | 100363.751 | 111846.85 | Sendero | Zona de ronda | Zonas para la conservación del humedal |
| 226 | 100364.346 | 111846.776 | Sendero | Zona de ronda | Zonas para la conservación del humedal |

| | | | | | |
|-----|------------|------------|---------|---------------|--|
| 227 | 100364.42 | 111847.371 | Sendero | Zona de ronda | Zonas para la conservación del humedal |
| 228 | 100363.825 | 111847.446 | Sendero | Zona de ronda | Zonas para la conservación del humedal |
| 229 | 100360.774 | 111847.223 | Sendero | Zona de ronda | Zonas para la conservación del humedal |
| 230 | 100361.369 | 111847.148 | Sendero | Zona de ronda | Zonas para la conservación del humedal |
| 231 | 100361.444 | 111847.744 | Sendero | Zona de ronda | Zonas para la conservación del humedal |
| 232 | 100360.848 | 111847.818 | Sendero | Zona de ronda | Zonas para la conservación del humedal |
| 233 | 100357.797 | 111847.595 | Sendero | Zona de ronda | Zonas para la conservación del humedal |
| 234 | 100358.392 | 111847.521 | Sendero | Zona de ronda | Zonas para la conservación del humedal |
| 235 | 100358.467 | 111848.116 | Sendero | Zona de ronda | Zonas para la conservación del humedal |
| 236 | 100357.871 | 111848.191 | Sendero | Zona de ronda | Zonas para la conservación del humedal |
| 237 | 100354.82 | 111847.968 | Sendero | Zona de ronda | Zonas para la conservación del humedal |
| 238 | 100355.416 | 111847.893 | Sendero | Zona de ronda | Zonas para la conservación del humedal |
| 239 | 100355.49 | 111848.489 | Sendero | Zona de ronda | Zonas para la conservación del humedal |
| 240 | 100354.895 | 111848.563 | Sendero | Zona de ronda | Zonas para la conservación del humedal |
| 241 | 100351.843 | 111848.34 | Sendero | Zona de ronda | Zonas para la conservación del humedal |
| 242 | 100352.439 | 111848.266 | Sendero | Zona de ronda | Zonas para la conservación del humedal |
| 243 | 100352.513 | 111848.861 | Sendero | Zona de ronda | Zonas para la conservación del humedal |
| 244 | 100351.918 | 111848.936 | Sendero | Zona de ronda | Zonas para la conservación del humedal |
| 245 | 100348.867 | 111848.713 | Sendero | Zona de ronda | Zonas para la conservación del humedal |
| 246 | 100349.462 | 111848.638 | Sendero | Zona de ronda | Zonas para la conservación del humedal |
| 247 | 100349.536 | 111849.234 | Sendero | Zona de ronda | Zonas para la conservación del humedal |
| 248 | 100348.941 | 111849.308 | Sendero | Zona de ronda | Zonas para la conservación del humedal |
| 249 | 100345.89 | 111849.085 | Sendero | Zona de ronda | Zonas para la conservación del humedal |
| 250 | 100346.485 | 111849.011 | Sendero | Zona de ronda | Zonas para la conservación del humedal |
| 251 | 100346.56 | 111849.606 | Sendero | Zona de ronda | Zonas para la conservación del humedal |
| 252 | 100345.964 | 111849.681 | Sendero | Zona de ronda | Zonas para la conservación del humedal |

| | | | | | |
|-----|------------|------------|---------|---------------|--|
| 253 | 100342.913 | 111849.458 | Sendero | Zona de ronda | Zonas para la conservación del humedal |
| 254 | 100343.508 | 111849.383 | Sendero | Zona de ronda | Zonas para la conservación del humedal |
| 255 | 100343.583 | 111849.979 | Sendero | Zona de ronda | Zonas para la conservación del humedal |
| 256 | 100342.988 | 111850.053 | Sendero | Zona de ronda | Zonas para la conservación del humedal |
| 257 | 100339.936 | 111849.83 | Sendero | Zona de ronda | Zonas para la conservación del humedal |
| 258 | 100340.532 | 111849.756 | Sendero | Zona de ronda | Zonas para la conservación del humedal |
| 259 | 100340.606 | 111850.351 | Sendero | Zona de ronda | Zonas para la conservación del humedal |
| 260 | 100340.011 | 111850.425 | Sendero | Zona de ronda | Zonas para la conservación del humedal |
| 261 | 100336.959 | 111850.203 | Sendero | Zona de ronda | Zonas para la conservación del humedal |
| 262 | 100337.555 | 111850.128 | Sendero | Zona de ronda | Zonas para la conservación del humedal |
| 263 | 100337.629 | 111850.723 | Sendero | Zona de ronda | Zonas para la conservación del humedal |
| 264 | 100337.034 | 111850.798 | Sendero | Zona de ronda | Zonas para la conservación del humedal |
| 265 | 100335.091 | 111852.672 | Sendero | Zona de ronda | Zonas para la conservación del humedal |
| 266 | 100335.373 | 111852.143 | Sendero | Zona de ronda | Zonas para la conservación del humedal |
| 267 | 100335.902 | 111852.425 | Sendero | Zona de ronda | Zonas para la conservación del humedal |
| 268 | 100335.62 | 111852.954 | Sendero | Zona de ronda | Zonas para la conservación del humedal |
| 269 | 100333.679 | 111855.319 | Sendero | Zona de ronda | Zonas para la conservación del humedal |
| 270 | 100333.961 | 111854.79 | Sendero | Zona de ronda | Zonas para la conservación del humedal |
| 271 | 100334.491 | 111855.072 | Sendero | Zona de ronda | Zonas para la conservación del humedal |
| 272 | 100334.209 | 111855.602 | Sendero | Zona de ronda | Zonas para la conservación del humedal |
| 273 | 100332.268 | 111857.967 | Sendero | Zona de ronda | Zonas para la conservación del humedal |
| 274 | 100332.55 | 111857.437 | Sendero | Zona de ronda | Zonas para la conservación del humedal |
| 275 | 100333.08 | 111857.719 | Sendero | Zona de ronda | Zonas para la conservación del humedal |
| 276 | 100332.797 | 111858.249 | Sendero | Zona de ronda | Zonas para la conservación del humedal |
| 277 | 100330.857 | 111860.614 | Sendero | Zona de ronda | Zonas para la conservación del humedal |
| 278 | 100331.139 | 111860.085 | Sendero | Zona de ronda | Zonas para la conservación del humedal |

| | | | | | |
|-----|------------|------------|---------|---------------|--|
| 279 | 100331.668 | 111860.367 | Sendero | Zona de ronda | Zonas para la conservación del humedal |
| 280 | 100331.386 | 111860.896 | Sendero | Zona de ronda | Zonas para la conservación del humedal |
| 281 | 100328.703 | 111862.471 | Sendero | Zona de ronda | Zonas para la conservación del humedal |
| 282 | 100329.177 | 111862.104 | Sendero | Zona de ronda | Zonas para la conservación del humedal |
| 283 | 100329.545 | 111862.578 | Sendero | Zona de ronda | Zonas para la conservación del humedal |
| 284 | 100329.071 | 111862.945 | Sendero | Zona de ronda | Zonas para la conservación del humedal |
| 285 | 100326.333 | 111864.311 | Sendero | Zona de ronda | Zonas para la conservación del humedal |
| 286 | 100326.807 | 111863.943 | Sendero | Zona de ronda | Zonas para la conservación del humedal |
| 287 | 100327.175 | 111864.417 | Sendero | Zona de ronda | Zonas para la conservación del humedal |
| 288 | 100326.701 | 111864.785 | Sendero | Zona de ronda | Zonas para la conservación del humedal |
| 289 | 100323.963 | 111866.15 | Sendero | Zona de ronda | Zonas para la conservación del humedal |
| 290 | 100324.437 | 111865.782 | Sendero | Zona de ronda | Zonas para la conservación del humedal |
| 291 | 100324.805 | 111866.256 | Sendero | Zona de ronda | Zonas para la conservación del humedal |
| 292 | 100324.331 | 111866.624 | Sendero | Zona de ronda | Zonas para la conservación del humedal |
| 293 | 100321.593 | 111867.989 | Sendero | Zona de ronda | Zonas para la conservación del humedal |
| 294 | 100322.067 | 111867.621 | Sendero | Zona de ronda | Zonas para la conservación del humedal |
| 295 | 100322.435 | 111868.095 | Sendero | Zona de ronda | Zonas para la conservación del humedal |
| 296 | 100321.961 | 111868.463 | Sendero | Zona de ronda | Zonas para la conservación del humedal |
| 297 | 100319.223 | 111869.828 | Sendero | Zona de ronda | Zonas para la conservación del humedal |
| 298 | 100319.697 | 111869.461 | Sendero | Zona de ronda | Zonas para la conservación del humedal |
| 299 | 100320.064 | 111869.935 | Sendero | Zona de ronda | Zonas para la conservación del humedal |
| 300 | 100319.59 | 111870.302 | Sendero | Zona de ronda | Zonas para la conservación del humedal |
| 301 | 100316.503 | 111870.703 | Sendero | Zona de ronda | Zonas para la conservación del humedal |
| 302 | 100317.082 | 111870.545 | Sendero | Zona de ronda | Zonas para la conservación del humedal |
| 303 | 100317.239 | 111871.124 | Sendero | Zona de ronda | Zonas para la conservación del humedal |
| 304 | 100316.66 | 111871.282 | Sendero | Zona de ronda | Zonas para la conservación del humedal |

| | | | | | |
|-----|------------|------------|---------|---------------|--|
| 305 | 100313.608 | 111871.488 | Sendero | Zona de ronda | Zonas para la conservación del humedal |
| 306 | 100314.187 | 111871.331 | Sendero | Zona de ronda | Zonas para la conservación del humedal |
| 307 | 100314.344 | 111871.91 | Sendero | Zona de ronda | Zonas para la conservación del humedal |
| 308 | 100313.765 | 111872.067 | Sendero | Zona de ronda | Zonas para la conservación del humedal |
| 309 | 100310.712 | 111872.274 | Sendero | Zona de ronda | Zonas para la conservación del humedal |
| 310 | 100311.291 | 111872.117 | Sendero | Zona de ronda | Zonas para la conservación del humedal |
| 311 | 100311.449 | 111872.696 | Sendero | Zona de ronda | Zonas para la conservación del humedal |
| 312 | 100310.87 | 111872.853 | Sendero | Zona de ronda | Zonas para la conservación del humedal |
| 313 | 100307.817 | 111873.06 | Sendero | Zona de ronda | Zonas para la conservación del humedal |
| 314 | 100308.396 | 111872.903 | Sendero | Zona de ronda | Zonas para la conservación del humedal |
| 315 | 100308.553 | 111873.482 | Sendero | Zona de ronda | Zonas para la conservación del humedal |
| 316 | 100307.974 | 111873.639 | Sendero | Zona de ronda | Zonas para la conservación del humedal |
| 317 | 100304.922 | 111873.846 | Sendero | Zona de ronda | Zonas para la conservación del humedal |
| 318 | 100305.501 | 111873.689 | Sendero | Zona de ronda | Zonas para la conservación del humedal |
| 319 | 100305.658 | 111874.268 | Sendero | Zona de ronda | Zonas para la conservación del humedal |
| 320 | 100305.079 | 111874.425 | Sendero | Zona de ronda | Zonas para la conservación del humedal |
| 321 | 100302.026 | 111874.629 | Sendero | Zona de ronda | Zonas para la conservación del humedal |
| 322 | 100302.605 | 111874.473 | Sendero | Zona de ronda | Zonas para la conservación del humedal |
| 323 | 100302.762 | 111875.052 | Sendero | Zona de ronda | Zonas para la conservación del humedal |
| 324 | 100302.183 | 111875.208 | Sendero | Zona de ronda | Zonas para la conservación del humedal |
| 325 | 100299.13 | 111875.412 | Sendero | Zona de ronda | Zonas para la conservación del humedal |
| 326 | 100299.709 | 111875.255 | Sendero | Zona de ronda | Zonas para la conservación del humedal |
| 327 | 100299.866 | 111875.834 | Sendero | Zona de ronda | Zonas para la conservación del humedal |
| 328 | 100299.287 | 111875.991 | Sendero | Zona de ronda | Zonas para la conservación del humedal |
| 329 | 100296.234 | 111876.194 | Sendero | Zona de ronda | Zonas para la conservación del humedal |
| 330 | 100296.813 | 111876.038 | Sendero | Zona de ronda | Zonas para la conservación del humedal |

| | | | | | |
|-----|------------|------------|---------|---------------|--|
| 331 | 100296.97 | 111876.617 | Sendero | Zona de ronda | Zonas para la conservación del humedal |
| 332 | 100296.39 | 111876.773 | Sendero | Zona de ronda | Zonas para la conservación del humedal |
| 333 | 100293.338 | 111876.977 | Sendero | Zona de ronda | Zonas para la conservación del humedal |
| 334 | 100293.917 | 111876.82 | Sendero | Zona de ronda | Zonas para la conservación del humedal |
| 335 | 100294.074 | 111877.399 | Sendero | Zona de ronda | Zonas para la conservación del humedal |
| 336 | 100293.494 | 111877.556 | Sendero | Zona de ronda | Zonas para la conservación del humedal |
| 337 | 100290.442 | 111877.759 | Sendero | Zona de ronda | Zonas para la conservación del humedal |
| 338 | 100291.021 | 111877.603 | Sendero | Zona de ronda | Zonas para la conservación del humedal |
| 339 | 100291.177 | 111878.182 | Sendero | Zona de ronda | Zonas para la conservación del humedal |
| 340 | 100290.598 | 111878.338 | Sendero | Zona de ronda | Zonas para la conservación del humedal |
| 341 | 100287.601 | 111877.498 | Sendero | Zona de ronda | Zonas para la conservación del humedal |
| 342 | 100288.196 | 111877.581 | Sendero | Zona de ronda | Zonas para la conservación del humedal |
| 343 | 100288.112 | 111878.175 | Sendero | Zona de ronda | Zonas para la conservación del humedal |
| 344 | 100287.518 | 111878.092 | Sendero | Zona de ronda | Zonas para la conservación del humedal |
| 345 | 100284.631 | 111877.079 | Sendero | Zona de ronda | Zonas para la conservación del humedal |
| 346 | 100285.225 | 111877.163 | Sendero | Zona de ronda | Zonas para la conservación del humedal |
| 347 | 100285.141 | 111877.757 | Sendero | Zona de ronda | Zonas para la conservación del humedal |
| 348 | 100284.547 | 111877.673 | Sendero | Zona de ronda | Zonas para la conservación del humedal |
| 349 | 100281.66 | 111876.66 | Sendero | Zona de ronda | Zonas para la conservación del humedal |
| 350 | 100282.254 | 111876.744 | Sendero | Zona de ronda | Zonas para la conservación del humedal |
| 351 | 100282.171 | 111877.338 | Sendero | Zona de ronda | Zonas para la conservación del humedal |
| 352 | 100281.576 | 111877.254 | Sendero | Zona de ronda | Zonas para la conservación del humedal |
| 353 | 100278.69 | 111876.241 | Sendero | Zona de ronda | Zonas para la conservación del humedal |
| 354 | 100279.284 | 111876.325 | Sendero | Zona de ronda | Zonas para la conservación del humedal |
| 355 | 100279.2 | 111876.919 | Sendero | Zona de ronda | Zonas para la conservación del humedal |
| 356 | 100278.606 | 111876.835 | Sendero | Zona de ronda | Zonas para la conservación del humedal |

| | | | | | |
|-----|------------|------------|---------|---------------|--|
| 357 | 100275.719 | 111875.822 | Sendero | Zona de ronda | Zonas para la conservación del humedal |
| 358 | 100276.313 | 111875.906 | Sendero | Zona de ronda | Zonas para la conservación del humedal |
| 359 | 100276.229 | 111876.5 | Sendero | Zona de ronda | Zonas para la conservación del humedal |
| 360 | 100275.635 | 111876.417 | Sendero | Zona de ronda | Zonas para la conservación del humedal |
| 361 | 100272.869 | 111877.079 | Sendero | Zona de ronda | Zonas para la conservación del humedal |
| 362 | 100273.392 | 111876.784 | Sendero | Zona de ronda | Zonas para la conservación del humedal |
| 363 | 100273.687 | 111877.306 | Sendero | Zona de ronda | Zonas para la conservación del humedal |
| 364 | 100273.164 | 111877.601 | Sendero | Zona de ronda | Zonas para la conservación del humedal |
| 365 | 100270.257 | 111878.555 | Sendero | Zona de ronda | Zonas para la conservación del humedal |
| 366 | 100270.78 | 111878.26 | Sendero | Zona de ronda | Zonas para la conservación del humedal |
| 367 | 100271.075 | 111878.782 | Sendero | Zona de ronda | Zonas para la conservación del humedal |
| 368 | 100270.552 | 111879.077 | Sendero | Zona de ronda | Zonas para la conservación del humedal |
| 369 | 100268.169 | 111879.734 | Sendero | Zona de ronda | Zonas para la conservación del humedal |
| 370 | 100267.645 | 111880.026 | Sendero | ZMPA | Zonas para la conservación del humedal |
| 371 | 100268.461 | 111880.258 | Sendero | ZMPA | Zonas para la conservación del humedal |
| 372 | 100267.937 | 111880.55 | Sendero | ZMPA | Zonas para la conservación del humedal |
| 373 | 100265.025 | 111881.487 | Sendero | ZMPA | Zonas para la conservación del humedal |
| 374 | 100265.549 | 111881.195 | Sendero | ZMPA | Zonas para la conservación del humedal |
| 375 | 100265.841 | 111881.719 | Sendero | ZMPA | Zonas para la conservación del humedal |
| 376 | 100265.317 | 111882.011 | Sendero | ZMPA | Zonas para la conservación del humedal |
| 377 | 100262.407 | 111882.958 | Sendero | ZMPA | Zonas para la conservación del humedal |
| 378 | 100262.928 | 111882.661 | Sendero | ZMPA | Zonas para la conservación del humedal |
| 379 | 100263.225 | 111883.182 | Sendero | ZMPA | Zonas para la conservación del humedal |
| 380 | 100262.704 | 111883.479 | Sendero | ZMPA | Zonas para la conservación del humedal |
| 381 | 100260.078 | 111883.857 | Sendero | ZMPA | Zonas para la conservación del humedal |
| 382 | 100260.609 | 111884.136 | Sendero | ZMPA | Zonas para la conservación del humedal |

| | | | | | |
|-----|------------|------------|---------|------|--|
| 383 | 100260.33 | 111884.667 | Sendero | ZMPA | Zonas para la conservación del humedal |
| 384 | 100259.799 | 111884.388 | Sendero | ZMPA | Zonas para la conservación del humedal |
| 385 | 100257.423 | 111882.462 | Sendero | ZMPA | Zonas para la conservación del humedal |
| 386 | 100257.954 | 111882.741 | Sendero | ZMPA | Zonas para la conservación del humedal |
| 387 | 100257.675 | 111883.272 | Sendero | ZMPA | Zonas para la conservación del humedal |
| 388 | 100257.143 | 111882.993 | Sendero | ZMPA | Zonas para la conservación del humedal |
| 389 | 100254.767 | 111881.066 | Sendero | ZMPA | Zonas para la conservación del humedal |
| 390 | 100255.298 | 111881.345 | Sendero | ZMPA | Zonas para la conservación del humedal |
| 391 | 100255.019 | 111881.877 | Sendero | ZMPA | Zonas para la conservación del humedal |
| 392 | 100254.488 | 111881.597 | Sendero | ZMPA | Zonas para la conservación del humedal |
| 393 | 100252.111 | 111879.671 | Sendero | ZMPA | Zonas para la conservación del humedal |
| 394 | 100252.642 | 111879.95 | Sendero | ZMPA | Zonas para la conservación del humedal |
| 395 | 100252.363 | 111880.481 | Sendero | ZMPA | Zonas para la conservación del humedal |
| 396 | 100251.832 | 111880.202 | Sendero | ZMPA | Zonas para la conservación del humedal |
| 397 | 100249.455 | 111878.275 | Sendero | ZMPA | Zonas para la conservación del humedal |
| 398 | 100249.987 | 111878.555 | Sendero | ZMPA | Zonas para la conservación del humedal |
| 399 | 100249.707 | 111879.086 | Sendero | ZMPA | Zonas para la conservación del humedal |
| 400 | 100249.176 | 111878.807 | Sendero | ZMPA | Zonas para la conservación del humedal |
| 401 | 100247.265 | 111876.745 | Sendero | ZMPA | Zonas para la conservación del humedal |
| 402 | 100247.484 | 111877.304 | Sendero | ZMPA | Zonas para la conservación del humedal |
| 403 | 100246.925 | 111877.522 | Sendero | ZMPA | Zonas para la conservación del humedal |
| 404 | 100246.706 | 111876.964 | Sendero | ZMPA | Zonas para la conservación del humedal |
| 405 | 100246.173 | 111873.951 | Sendero | ZMPA | Zonas para la conservación del humedal |
| 406 | 100246.391 | 111874.51 | Sendero | ZMPA | Zonas para la conservación del humedal |
| 407 | 100245.832 | 111874.728 | Sendero | ZMPA | Zonas para la conservación del humedal |
| 408 | 100245.614 | 111874.169 | Sendero | ZMPA | Zonas para la conservación del humedal |

| | | | | | |
|-----|------------|------------|---------|---------------|--|
| 409 | 100245.081 | 111871.157 | Sendero | ZMPA | Zonas para la conservación del humedal |
| 410 | 100245.299 | 111871.716 | Sendero | ZMPA | Zonas para la conservación del humedal |
| 411 | 100244.74 | 111871.934 | Sendero | ZMPA | Zonas para la conservación del humedal |
| 412 | 100244.522 | 111871.375 | Sendero | ZMPA | Zonas para la conservación del humedal |
| 413 | 100244.229 | 111868.418 | Sendero | ZMPA | Zonas para la conservación del humedal |
| 414 | 100244.247 | 111869.018 | Sendero | ZMPA | Zonas para la conservación del humedal |
| 415 | 100243.647 | 111869.036 | Sendero | ZMPA | Zonas para la conservación del humedal |
| 416 | 100243.629 | 111868.436 | Sendero | ZMPA | Zonas para la conservación del humedal |
| 417 | 100244.137 | 111865.419 | Sendero | ZMPA | Zonas para la conservación del humedal |
| 418 | 100244.155 | 111866.019 | Sendero | ZMPA | Zonas para la conservación del humedal |
| 419 | 100243.556 | 111866.037 | Sendero | ZMPA | Zonas para la conservación del humedal |
| 420 | 100243.537 | 111865.438 | Sendero | ZMPA | Zonas para la conservación del humedal |
| 421 | 100244.045 | 111862.421 | Sendero | ZMPA | Zonas para la conservación del humedal |
| 422 | 100244.063 | 111863.02 | Sendero | ZMPA | Zonas para la conservación del humedal |
| 423 | 100243.464 | 111863.039 | Sendero | ZMPA | Zonas para la conservación del humedal |
| 424 | 100243.445 | 111862.439 | Sendero | ZMPA | Zonas para la conservación del humedal |
| 425 | 100243.953 | 111859.422 | Sendero | Zona de ronda | Zonas para la conservación del humedal |
| 426 | 100243.972 | 111860.022 | Sendero | Zona de ronda | Zonas para la conservación del humedal |
| 427 | 100243.372 | 111860.04 | Sendero | Zona de ronda | Zonas para la conservación del humedal |
| 428 | 100243.353 | 111859.44 | Sendero | Zona de ronda | Zonas para la conservación del humedal |
| 429 | 100243.861 | 111856.424 | Sendero | Zona de ronda | Zonas para la conservación del humedal |
| 430 | 100243.88 | 111857.023 | Sendero | Zona de ronda | Zonas para la conservación del humedal |
| 431 | 100243.28 | 111857.042 | Sendero | Zona de ronda | Zonas para la conservación del humedal |
| 432 | 100243.262 | 111856.442 | Sendero | Zona de ronda | Zonas para la conservación del humedal |
| 433 | 100243.77 | 111853.425 | Sendero | Zona de ronda | Zonas para la conservación del humedal |
| 434 | 100243.788 | 111854.025 | Sendero | Zona de ronda | Zonas para la conservación del humedal |

| | | | | | |
|-----|------------|------------|---------|---------------|--|
| 435 | 100243.188 | 111854.043 | Sendero | Zona de ronda | Zonas para la conservación del humedal |
| 436 | 100243.17 | 111853.443 | Sendero | Zona de ronda | Zonas para la conservación del humedal |
| 437 | 100243.923 | 111850.595 | Sendero | Zona de ronda | Zonas para la conservación del humedal |
| 438 | 100243.699 | 111851.152 | Sendero | Zona de ronda | Zonas para la conservación del humedal |
| 439 | 100243.143 | 111850.927 | Sendero | Zona de ronda | Zonas para la conservación del humedal |
| 440 | 100243.367 | 111850.371 | Sendero | Zona de ronda | Zonas para la conservación del humedal |
| 441 | 100245.045 | 111847.813 | Sendero | Zona de ronda | Zonas para la conservación del humedal |
| 442 | 100244.82 | 111848.369 | Sendero | Zona de ronda | Zonas para la conservación del humedal |
| 443 | 100244.264 | 111848.145 | Sendero | Zona de ronda | Zonas para la conservación del humedal |
| 444 | 100244.488 | 111847.588 | Sendero | Zona de ronda | Zonas para la conservación del humedal |
| 445 | 100246.166 | 111845.03 | Sendero | Zona de ronda | Zonas para la conservación del humedal |
| 446 | 100245.942 | 111845.587 | Sendero | Zona de ronda | Zonas para la conservación del humedal |
| 447 | 100245.385 | 111845.362 | Sendero | Zona de ronda | Zonas para la conservación del humedal |
| 448 | 100245.609 | 111844.806 | Sendero | Zona de ronda | Zonas para la conservación del humedal |
| 449 | 100247.287 | 111842.248 | Sendero | Zona de ronda | Zonas para la conservación del humedal |
| 450 | 100247.063 | 111842.804 | Sendero | Zona de ronda | Zonas para la conservación del humedal |
| 451 | 100246.507 | 111842.58 | Sendero | Zona de ronda | Zonas para la conservación del humedal |
| 452 | 100246.731 | 111842.023 | Sendero | Zona de ronda | Zonas para la conservación del humedal |
| 453 | 100247.909 | 111839.241 | Sendero | Zona de ronda | Zonas para la conservación del humedal |
| 454 | 100248.129 | 111839.799 | Sendero | Zona de ronda | Zonas para la conservación del humedal |
| 455 | 100247.571 | 111840.019 | Sendero | Zona de ronda | Zonas para la conservación del humedal |
| 456 | 100247.351 | 111839.461 | Sendero | Zona de ronda | Zonas para la conservación del humedal |
| 457 | 100246.807 | 111836.451 | Sendero | Zona de ronda | Zonas para la conservación del humedal |
| 458 | 100247.027 | 111837.009 | Sendero | Zona de ronda | Zonas para la conservación del humedal |
| 459 | 100246.469 | 111837.229 | Sendero | Zona de ronda | Zonas para la conservación del humedal |
| 460 | 100246.249 | 111836.671 | Sendero | Zona de ronda | Zonas para la conservación del humedal |

| | | | | | |
|-----|------------|------------|---------|---------------|--|
| 461 | 100245.358 | 111833.731 | Sendero | Zona de ronda | Zonas para la conservación del humedal |
| 462 | 100245.813 | 111834.122 | Sendero | Zona de ronda | Zonas para la conservación del humedal |
| 463 | 100245.421 | 111834.577 | Sendero | Zona de ronda | Zonas para la conservación del humedal |
| 464 | 100244.966 | 111834.185 | Sendero | Zona de ronda | Zonas para la conservación del humedal |
| 465 | 100243.085 | 111831.773 | Sendero | Zona de ronda | Zonas para la conservación del humedal |
| 466 | 100243.54 | 111832.164 | Sendero | Zona de ronda | Zonas para la conservación del humedal |
| 467 | 100243.148 | 111832.619 | Sendero | Zona de ronda | Zonas para la conservación del humedal |
| 468 | 100242.693 | 111832.227 | Sendero | Zona de ronda | Zonas para la conservación del humedal |
| 469 | 100240.812 | 111829.815 | Sendero | Zona de ronda | Zonas para la conservación del humedal |
| 470 | 100241.267 | 111830.206 | Sendero | Zona de ronda | Zonas para la conservación del humedal |
| 471 | 100240.875 | 111830.661 | Sendero | Zona de ronda | Zonas para la conservación del humedal |
| 472 | 100240.42 | 111830.269 | Sendero | Zona de ronda | Zonas para la conservación del humedal |
| 473 | 100238.539 | 111827.857 | Sendero | Zona de ronda | Zonas para la conservación del humedal |
| 474 | 100238.994 | 111828.249 | Sendero | Zona de ronda | Zonas para la conservación del humedal |
| 475 | 100238.602 | 111828.703 | Sendero | Zona de ronda | Zonas para la conservación del humedal |
| 476 | 100238.147 | 111828.312 | Sendero | Zona de ronda | Zonas para la conservación del humedal |
| 477 | 100235.891 | 111826.303 | Sendero | Zona de ronda | Zonas para la conservación del humedal |
| 478 | 100236.49 | 111826.268 | Sendero | Zona de ronda | Zonas para la conservación del humedal |
| 479 | 100236.526 | 111826.867 | Sendero | Zona de ronda | Zonas para la conservación del humedal |
| 480 | 100235.927 | 111826.902 | Sendero | Zona de ronda | Zonas para la conservación del humedal |
| 481 | 100232.897 | 111826.482 | Sendero | Zona de ronda | Zonas para la conservación del humedal |
| 482 | 100233.496 | 111826.446 | Sendero | Zona de ronda | Zonas para la conservación del humedal |
| 483 | 100233.531 | 111827.045 | Sendero | Zona de ronda | Zonas para la conservación del humedal |
| 484 | 100232.932 | 111827.081 | Sendero | Zona de ronda | Zonas para la conservación del humedal |
| 485 | 100229.902 | 111826.66 | Sendero | Zona de ronda | Zonas para la conservación del humedal |
| 486 | 100230.501 | 111826.625 | Sendero | Zona de ronda | Zonas para la conservación del humedal |

| | | | | | |
|-----|------------|------------|---------|---------------|--|
| 487 | 100230.537 | 111827.224 | Sendero | Zona de ronda | Zonas para la conservación del humedal |
| 488 | 100229.938 | 111827.259 | Sendero | Zona de ronda | Zonas para la conservación del humedal |
| 489 | 100226.907 | 111826.839 | Sendero | Zona de ronda | Zonas para la conservación del humedal |
| 490 | 100227.506 | 111826.803 | Sendero | Zona de ronda | Zonas para la conservación del humedal |
| 491 | 100227.542 | 111827.402 | Sendero | Zona de ronda | Zonas para la conservación del humedal |
| 492 | 100226.943 | 111827.438 | Sendero | Zona de ronda | Zonas para la conservación del humedal |
| 493 | 100223.913 | 111827.017 | Sendero | Zona de ronda | Zonas para la conservación del humedal |
| 494 | 100224.511 | 111826.982 | Sendero | Zona de ronda | Zonas para la conservación del humedal |
| 495 | 100224.547 | 111827.581 | Sendero | Zona de ronda | Zonas para la conservación del humedal |
| 496 | 100223.948 | 111827.616 | Sendero | Zona de ronda | Zonas para la conservación del humedal |
| 497 | 100220.918 | 111827.196 | Sendero | Zona de ronda | Zonas para la conservación del humedal |
| 498 | 100221.517 | 111827.16 | Sendero | Zona de ronda | Zonas para la conservación del humedal |
| 499 | 100221.552 | 111827.759 | Sendero | Zona de ronda | Zonas para la conservación del humedal |
| 500 | 100220.954 | 111827.795 | Sendero | Zona de ronda | Zonas para la conservación del humedal |
| 501 | 100217.994 | 111827.235 | Sendero | Zona de ronda | Zonas para la conservación del humedal |
| 502 | 100218.587 | 111827.327 | Sendero | Zona de ronda | Zonas para la conservación del humedal |
| 503 | 100218.495 | 111827.92 | Sendero | Zona de ronda | Zonas para la conservación del humedal |
| 504 | 100217.902 | 111827.828 | Sendero | Zona de ronda | Zonas para la conservación del humedal |
| 505 | 100215.029 | 111826.775 | Sendero | Zona de ronda | Zonas para la conservación del humedal |
| 506 | 100215.622 | 111826.867 | Sendero | Zona de ronda | Zonas para la conservación del humedal |
| 507 | 100215.53 | 111827.46 | Sendero | Zona de ronda | Zonas para la conservación del humedal |
| 508 | 100214.937 | 111827.368 | Sendero | Zona de ronda | Zonas para la conservación del humedal |
| 509 | 100212.065 | 111826.314 | Sendero | Zona de ronda | Zonas para la conservación del humedal |
| 510 | 100212.658 | 111826.407 | Sendero | Zona de ronda | Zonas para la conservación del humedal |
| 511 | 100212.566 | 111826.999 | Sendero | Zona de ronda | Zonas para la conservación del humedal |
| 512 | 100211.973 | 111826.907 | Sendero | Zona de ronda | Zonas para la conservación del humedal |

| | | | | | |
|-----|------------|------------|---------|---------------|--|
| 513 | 100209.1 | 111825.854 | Sendero | Zona de ronda | Zonas para la conservación del humedal |
| 514 | 100209.693 | 111825.946 | Sendero | Zona de ronda | Zonas para la conservación del humedal |
| 515 | 100209.601 | 111826.539 | Sendero | Zona de ronda | Zonas para la conservación del humedal |
| 516 | 100209.008 | 111826.447 | Sendero | Zona de ronda | Zonas para la conservación del humedal |
| 517 | 100206.019 | 111825.794 | Sendero | Zona de ronda | Zonas para la conservación del humedal |
| 518 | 100206.57 | 111825.556 | Sendero | Zona de ronda | Zonas para la conservación del humedal |
| 519 | 100206.808 | 111826.107 | Sendero | Zona de ronda | Zonas para la conservación del humedal |
| 520 | 100206.257 | 111826.345 | Sendero | Zona de ronda | Zonas para la conservación del humedal |
| 521 | 100203.477 | 111826.471 | Sendero | Zona de ronda | Zonas para la conservación del humedal |
| 522 | 100204.038 | 111826.682 | Sendero | Zona de ronda | Zonas para la conservación del humedal |
| 523 | 100203.827 | 111827.244 | Sendero | Zona de ronda | Zonas para la conservación del humedal |
| 524 | 100203.265 | 111827.032 | Sendero | Zona de ronda | Zonas para la conservación del humedal |
| 525 | 100200.669 | 111825.414 | Sendero | Zona de ronda | Zonas para la conservación del humedal |
| 526 | 100201.23 | 111825.626 | Sendero | Zona de ronda | Zonas para la conservación del humedal |
| 527 | 100201.019 | 111826.187 | Sendero | Zona de ronda | Zonas para la conservación del humedal |
| 528 | 100200.457 | 111825.976 | Sendero | Zona de ronda | Zonas para la conservación del humedal |
| 529 | 100197.861 | 111824.358 | Sendero | Zona de ronda | Zonas para la conservación del humedal |
| 530 | 100198.422 | 111824.569 | Sendero | Zona de ronda | Zonas para la conservación del humedal |
| 531 | 100198.211 | 111825.131 | Sendero | Zona de ronda | Zonas para la conservación del humedal |
| 532 | 100197.65 | 111824.919 | Sendero | Zona de ronda | Zonas para la conservación del humedal |
| 533 | 100194.852 | 111823.638 | Sendero | Zona de ronda | Zonas para la conservación del humedal |
| 534 | 100195.431 | 111823.48 | Sendero | Zona de ronda | Zonas para la conservación del humedal |
| 535 | 100195.589 | 111824.059 | Sendero | Zona de ronda | Zonas para la conservación del humedal |
| 536 | 100195.01 | 111824.217 | Sendero | Zona de ronda | Zonas para la conservación del humedal |
| 537 | 100191.957 | 111824.425 | Sendero | Zona de ronda | Zonas para la conservación del humedal |
| 538 | 100192.536 | 111824.267 | Sendero | Zona de ronda | Zonas para la conservación del humedal |

| | | | | | |
|-----|------------|------------|---------|----------------|--|
| 539 | 100192.694 | 111824.846 | Sendero | Zona de ronda | Zonas para la conservación del humedal |
| 540 | 100192.115 | 111825.004 | Sendero | Zona de ronda | Zonas para la conservación del humedal |
| 541 | 100189.062 | 111825.211 | Sendero | Zona de ronda | Zonas para la conservación del humedal |
| 542 | 100189.641 | 111825.054 | Sendero | Zona de ronda | Zonas para la conservación del humedal |
| 543 | 100189.799 | 111825.633 | Sendero | Zona de ronda | Zonas para la conservación del humedal |
| 544 | 100189.22 | 111825.79 | Sendero | Zona de ronda | Zonas para la conservación del humedal |
| 545 | 100186.167 | 111825.998 | Sendero | Zona de ronda | Zonas para la conservación del humedal |
| 546 | 100186.746 | 111825.841 | Sendero | Zona de ronda | Zonas para la conservación del humedal |
| 547 | 100186.904 | 111826.42 | Sendero | Zona de ronda | Zonas para la conservación del humedal |
| 548 | 100186.325 | 111826.577 | Sendero | Zona de ronda | Zonas para la conservación del humedal |
| 549 | 100183.272 | 111826.785 | Sendero | Area inundable | Zonas para la conservación del humedal |
| 550 | 100183.851 | 111826.628 | Sendero | Zona de ronda | Zonas para la conservación del humedal |
| 551 | 100184.009 | 111827.207 | Sendero | Zona de ronda | Zonas para la conservación del humedal |
| 552 | 100183.43 | 111827.364 | Sendero | Zona de ronda | Zonas para la conservación del humedal |
| 553 | 100180.377 | 111827.572 | Sendero | Zona de ronda | Zonas para la conservación del humedal |
| 554 | 100180.956 | 111827.414 | Sendero | Zona de ronda | Zonas para la conservación del humedal |
| 555 | 100181.114 | 111827.993 | Sendero | Zona de ronda | Zonas para la conservación del humedal |
| 556 | 100180.535 | 111828.151 | Sendero | Zona de ronda | Zonas para la conservación del humedal |
| 557 | 100177.482 | 111828.359 | Sendero | Zona de ronda | Zonas para la conservación del humedal |
| 558 | 100178.061 | 111828.201 | Sendero | Zona de ronda | Zonas para la conservación del humedal |
| 559 | 100178.219 | 111828.78 | Sendero | Zona de ronda | Zonas para la conservación del humedal |
| 560 | 100177.64 | 111828.938 | Sendero | Zona de ronda | Zonas para la conservación del humedal |
| 561 | 100174.587 | 111829.145 | Sendero | Zona de ronda | Zonas para la conservación del humedal |
| 562 | 100175.166 | 111828.988 | Sendero | Zona de ronda | Zonas para la conservación del humedal |
| 563 | 100175.324 | 111829.567 | Sendero | Zona de ronda | Zonas para la conservación del humedal |
| 564 | 100174.745 | 111829.724 | Sendero | Zona de ronda | Zonas para la conservación del humedal |

| | | | | | |
|-----|------------|------------|---------|---------------|--|
| 565 | 100171.719 | 111829.823 | Sendero | Zona de ronda | Zonas para la conservación del humedal |
| 566 | 100172.315 | 111829.757 | Sendero | Zona de ronda | Zonas para la conservación del humedal |
| 567 | 100172.382 | 111830.353 | Sendero | Zona de ronda | Zonas para la conservación del humedal |
| 568 | 100171.785 | 111830.419 | Sendero | Zona de ronda | Zonas para la conservación del humedal |
| 569 | 100168.737 | 111830.155 | Sendero | Zona de ronda | Zonas para la conservación del humedal |
| 570 | 100169.334 | 111830.088 | Sendero | Zona de ronda | Zonas para la conservación del humedal |
| 571 | 100169.4 | 111830.685 | Sendero | Zona de ronda | Zonas para la conservación del humedal |
| 572 | 100168.804 | 111830.751 | Sendero | Zona de ronda | Zonas para la conservación del humedal |
| 573 | 100165.756 | 111830.486 | Sendero | Zona de ronda | Zonas para la conservación del humedal |
| 574 | 100166.352 | 111830.42 | Sendero | Zona de ronda | Zonas para la conservación del humedal |
| 575 | 100166.418 | 111831.016 | Sendero | Zona de ronda | Zonas para la conservación del humedal |
| 576 | 100165.822 | 111831.082 | Sendero | Zona de ronda | Zonas para la conservación del humedal |
| 577 | 100162.774 | 111830.818 | Sendero | Zona de ronda | Zonas para la conservación del humedal |
| 578 | 100163.37 | 111830.751 | Sendero | Zona de ronda | Zonas para la conservación del humedal |
| 579 | 100163.437 | 111831.348 | Sendero | Zona de ronda | Zonas para la conservación del humedal |
| 580 | 100162.84 | 111831.414 | Sendero | Zona de ronda | Zonas para la conservación del humedal |
| 581 | 100159.792 | 111831.149 | Sendero | Zona de ronda | Zonas para la conservación del humedal |
| 582 | 100160.389 | 111831.083 | Sendero | Zona de ronda | Zonas para la conservación del humedal |
| 583 | 100160.455 | 111831.679 | Sendero | Zona de ronda | Zonas para la conservación del humedal |
| 584 | 100159.859 | 111831.745 | Sendero | Zona de ronda | Zonas para la conservación del humedal |
| 585 | 100156.811 | 111831.481 | Sendero | Zona de ronda | Zonas para la conservación del humedal |
| 586 | 100157.407 | 111831.414 | Sendero | Zona de ronda | Zonas para la conservación del humedal |
| 587 | 100157.473 | 111832.011 | Sendero | Zona de ronda | Zonas para la conservación del humedal |
| 588 | 100156.877 | 111832.077 | Sendero | Zona de ronda | Zonas para la conservación del humedal |
| 589 | 100153.804 | 111831.905 | Sendero | Zona de ronda | Zonas para la conservación del humedal |
| 590 | 100154.386 | 111831.758 | Sendero | Zona de ronda | Zonas para la conservación del humedal |

| | | | | | |
|-----|------------|------------|---------|---------------|--|
| 591 | 100154.533 | 111832.34 | Sendero | Zona de ronda | Zonas para la conservación del humedal |
| 592 | 100153.951 | 111832.486 | Sendero | Zona de ronda | Zonas para la conservación del humedal |
| 593 | 100150.895 | 111832.638 | Sendero | Zona de ronda | Zonas para la conservación del humedal |
| 594 | 100151.477 | 111832.491 | Sendero | Zona de ronda | Zonas para la conservación del humedal |
| 595 | 100151.624 | 111833.073 | Sendero | Zona de ronda | Zonas para la conservación del humedal |
| 596 | 100151.042 | 111833.22 | Sendero | Zona de ronda | Zonas para la conservación del humedal |
| 597 | 100147.986 | 111833.371 | Sendero | Zona de ronda | Zonas para la conservación del humedal |
| 598 | 100148.568 | 111833.224 | Sendero | Zona de ronda | Zonas para la conservación del humedal |
| 599 | 100148.715 | 111833.806 | Sendero | Zona de ronda | Zonas para la conservación del humedal |
| 600 | 100148.133 | 111833.953 | Sendero | Zona de ronda | Zonas para la conservación del humedal |
| 601 | 100145.077 | 111834.104 | Sendero | Zona de ronda | Zonas para la conservación del humedal |
| 602 | 100145.659 | 111833.958 | Sendero | Zona de ronda | Zonas para la conservación del humedal |
| 603 | 100145.806 | 111834.539 | Sendero | Zona de ronda | Zonas para la conservación del humedal |
| 604 | 100145.224 | 111834.686 | Sendero | Zona de ronda | Zonas para la conservación del humedal |
| 605 | 100142.168 | 111834.838 | Sendero | Zona de ronda | Zonas para la conservación del humedal |
| 606 | 100142.75 | 111834.691 | Sendero | Zona de ronda | Zonas para la conservación del humedal |
| 607 | 100142.897 | 111835.273 | Sendero | Zona de ronda | Zonas para la conservación del humedal |
| 608 | 100142.315 | 111835.419 | Sendero | Zona de ronda | Zonas para la conservación del humedal |
| 609 | 100139.259 | 111835.571 | Sendero | Zona de ronda | Zonas para la conservación del humedal |
| 610 | 100139.841 | 111835.424 | Sendero | Zona de ronda | Zonas para la conservación del humedal |
| 611 | 100139.988 | 111836.006 | Sendero | Zona de ronda | Zonas para la conservación del humedal |
| 612 | 100139.406 | 111836.153 | Sendero | Zona de ronda | Zonas para la conservación del humedal |
| 613 | 100136.35 | 111836.303 | Sendero | Zona de ronda | Zonas para la conservación del humedal |
| 614 | 100136.932 | 111836.157 | Sendero | Zona de ronda | Zonas para la conservación del humedal |
| 615 | 100137.078 | 111836.739 | Sendero | Zona de ronda | Zonas para la conservación del humedal |
| 616 | 100136.496 | 111836.885 | Sendero | Zona de ronda | Zonas para la conservación del humedal |

| | | | | | |
|-----|------------|------------|---------|---------------|--|
| 617 | 100133.441 | 111837.034 | Sendero | Zona de ronda | Zonas para la conservación del humedal |
| 618 | 100134.023 | 111836.888 | Sendero | Zona de ronda | Zonas para la conservación del humedal |
| 619 | 100134.169 | 111837.47 | Sendero | Zona de ronda | Zonas para la conservación del humedal |
| 620 | 100133.587 | 111837.616 | Sendero | Zona de ronda | Zonas para la conservación del humedal |
| 621 | 100130.531 | 111837.764 | Sendero | Zona de ronda | Zonas para la conservación del humedal |
| 622 | 100131.113 | 111837.618 | Sendero | Zona de ronda | Zonas para la conservación del humedal |
| 623 | 100131.259 | 111838.2 | Sendero | Zona de ronda | Zonas para la conservación del humedal |
| 624 | 100130.677 | 111838.346 | Sendero | Zona de ronda | Zonas para la conservación del humedal |
| 625 | 100127.621 | 111838.494 | Sendero | Zona de ronda | Zonas para la conservación del humedal |
| 626 | 100128.203 | 111838.348 | Sendero | Zona de ronda | Zonas para la conservación del humedal |
| 627 | 100128.349 | 111838.93 | Sendero | Zona de ronda | Zonas para la conservación del humedal |
| 628 | 100127.767 | 111839.076 | Sendero | Zona de ronda | Zonas para la conservación del humedal |
| 629 | 100124.711 | 111839.225 | Sendero | Zona de ronda | Zonas para la conservación del humedal |
| 630 | 100125.293 | 111839.079 | Sendero | Zona de ronda | Zonas para la conservación del humedal |
| 631 | 100125.439 | 111839.66 | Sendero | Zona de ronda | Zonas para la conservación del humedal |
| 632 | 100124.857 | 111839.807 | Sendero | Zona de ronda | Zonas para la conservación del humedal |
| 633 | 100121.802 | 111839.955 | Sendero | Zona de ronda | Zonas para la conservación del humedal |
| 634 | 100122.384 | 111839.809 | Sendero | Zona de ronda | Zonas para la conservación del humedal |
| 635 | 100122.53 | 111840.391 | Sendero | Zona de ronda | Zonas para la conservación del humedal |
| 636 | 100121.948 | 111840.537 | Sendero | Zona de ronda | Zonas para la conservación del humedal |
| 637 | 100118.881 | 111840.875 | Sendero | Zona de ronda | Zonas para la conservación del humedal |
| 638 | 100119.403 | 111840.579 | Sendero | Zona de ronda | Zonas para la conservación del humedal |
| 639 | 100119.699 | 111841.102 | Sendero | Zona de ronda | Zonas para la conservación del humedal |
| 640 | 100119.176 | 111841.397 | Sendero | Zona de ronda | Zonas para la conservación del humedal |
| 641 | 100116.27 | 111842.351 | Sendero | Zona de ronda | Zonas para la conservación del humedal |
| 642 | 100116.792 | 111842.056 | Sendero | Zona de ronda | Zonas para la conservación del humedal |

| | | | | | |
|-----|------------|------------|---------|---------------|--|
| 643 | 100117.087 | 111842.578 | Sendero | Zona de ronda | Zonas para la conservación del humedal |
| 644 | 100116.565 | 111842.873 | Sendero | Zona de ronda | Zonas para la conservación del humedal |
| 645 | 100113.658 | 111843.827 | Sendero | Zona de ronda | Zonas para la conservación del humedal |
| 646 | 100114.18 | 111843.532 | Sendero | Zona de ronda | Zonas para la conservación del humedal |
| 647 | 100114.476 | 111844.054 | Sendero | Zona de ronda | Zonas para la conservación del humedal |
| 648 | 100113.953 | 111844.35 | Sendero | Zona de ronda | Zonas para la conservación del humedal |
| 649 | 100111.046 | 111845.304 | Sendero | Zona de ronda | Zonas para la conservación del humedal |
| 650 | 100111.569 | 111845.009 | Sendero | Zona de ronda | Zonas para la conservación del humedal |
| 651 | 100111.864 | 111845.531 | Sendero | Zona de ronda | Zonas para la conservación del humedal |
| 652 | 100111.342 | 111845.826 | Sendero | Zona de ronda | Zonas para la conservación del humedal |
| 653 | 100109.93 | 111847.806 | Sendero | Zona de ronda | Zonas para la conservación del humedal |
| 654 | 100109.724 | 111847.242 | Sendero | Zona de ronda | Zonas para la conservación del humedal |
| 655 | 100110.288 | 111847.036 | Sendero | Zona de ronda | Zonas para la conservación del humedal |
| 656 | 100110.494 | 111847.6 | Sendero | Zona de ronda | Zonas para la conservación del humedal |
| 657 | 100109.338 | 111849.647 | Sendero | Zona de ronda | Zonas para la conservación del humedal |
| 658 | 100109.723 | 111849.186 | Sendero | Zona de ronda | Zonas para la conservación del humedal |
| 659 | 100110.184 | 111849.571 | Sendero | Zona de ronda | Zonas para la conservación del humedal |
| 660 | 100109.799 | 111850.032 | Sendero | Zona de ronda | Zonas para la conservación del humedal |
| 661 | 100107.449 | 111850.102 | Sendero | Zona de ronda | Zonas para la conservación del humedal |
| 662 | 100108.04 | 111850.205 | Sendero | Zona de ronda | Zonas para la conservación del humedal |
| 663 | 100107.937 | 111850.796 | Sendero | Zona de ronda | Zonas para la conservación del humedal |
| 664 | 100107.346 | 111850.693 | Sendero | Zona de ronda | Zonas para la conservación del humedal |
| 665 | 100105.963 | 111848.588 | Sendero | Zona de ronda | Zonas para la conservación del humedal |
| 666 | 100106.17 | 111849.151 | Sendero | Zona de ronda | Zonas para la conservación del humedal |
| 667 | 100105.606 | 111849.357 | Sendero | Zona de ronda | Zonas para la conservación del humedal |
| 668 | 100105.4 | 111848.794 | Sendero | Zona de ronda | Zonas para la conservación del humedal |

| | | | | | |
|-----|------------|------------|---------|---------------|--|
| 669 | 100106.624 | 111846.735 | Sendero | Zona de ronda | Zonas para la conservación del humedal |
| 670 | 100106.239 | 111847.196 | Sendero | Zona de ronda | Zonas para la conservación del humedal |
| 671 | 100105.778 | 111846.811 | Sendero | Zona de ronda | Zonas para la conservación del humedal |
| 672 | 100106.163 | 111846.351 | Sendero | Zona de ronda | Zonas para la conservación del humedal |
| 673 | 100108.532 | 111846.291 | Sendero | Zona de ronda | Zonas para la conservación del humedal |
| 674 | 100107.941 | 111846.188 | Sendero | Zona de ronda | Zonas para la conservación del humedal |
| 675 | 100108.044 | 111845.597 | Sendero | Zona de ronda | Zonas para la conservación del humedal |
| 676 | 100108.635 | 111845.7 | Sendero | Zona de ronda | Zonas para la conservación del humedal |
| 677 | 100103.587 | 111850.615 | Sendero | Zona de ronda | Zonas para la conservación del humedal |
| 678 | 100104.147 | 111850.397 | Sendero | Zona de ronda | Zonas para la conservación del humedal |
| 679 | 100104.364 | 111850.957 | Sendero | Zona de ronda | Zonas para la conservación del humedal |
| 680 | 100103.805 | 111851.174 | Sendero | Zona de ronda | Zonas para la conservación del humedal |
| 681 | 100100.791 | 111851.701 | Sendero | Zona de ronda | Zonas para la conservación del humedal |
| 682 | 100101.35 | 111851.484 | Sendero | Zona de ronda | Zonas para la conservación del humedal |
| 683 | 100101.568 | 111852.043 | Sendero | Zona de ronda | Zonas para la conservación del humedal |
| 684 | 100101.009 | 111852.261 | Sendero | Zona de ronda | Zonas para la conservación del humedal |
| 685 | 100097.995 | 111852.788 | Sendero | Zona de ronda | Zonas para la conservación del humedal |
| 686 | 100098.554 | 111852.571 | Sendero | Zona de ronda | Zonas para la conservación del humedal |
| 687 | 100098.772 | 111853.13 | Sendero | Zona de ronda | Zonas para la conservación del humedal |
| 688 | 100098.212 | 111853.347 | Sendero | Zona de ronda | Zonas para la conservación del humedal |
| 689 | 100095.199 | 111853.875 | Sendero | Zona de ronda | Zonas para la conservación del humedal |
| 690 | 100095.758 | 111853.658 | Sendero | Zona de ronda | Zonas para la conservación del humedal |
| 691 | 100095.975 | 111854.217 | Sendero | Zona de ronda | Zonas para la conservación del humedal |
| 692 | 100095.416 | 111854.434 | Sendero | Zona de ronda | Zonas para la conservación del humedal |
| 693 | 100089.574 | 111852.152 | Sendero | Zona de ronda | Zonas para la conservación del humedal |
| 694 | 100090.154 | 111852.306 | Sendero | Zona de ronda | Zonas para la conservación del humedal |

| | | | | | |
|-----|------------|------------|---------|---------------|--|
| 695 | 100090 | 111852.886 | Sendero | Zona de ronda | Zonas para la conservación del humedal |
| 696 | 100089.42 | 111852.732 | Sendero | Zona de ronda | Zonas para la conservación del humedal |
| 697 | 100086.744 | 111851.173 | Sendero | Zona de ronda | Zonas para la conservación del humedal |
| 698 | 100087.319 | 111851.347 | Sendero | Zona de ronda | Zonas para la conservación del humedal |
| 699 | 100087.145 | 111851.921 | Sendero | Zona de ronda | Zonas para la conservación del humedal |
| 700 | 100086.57 | 111851.748 | Sendero | Zona de ronda | Zonas para la conservación del humedal |
| 701 | 100083.873 | 111850.304 | Sendero | Zona de ronda | Zonas para la conservación del humedal |
| 702 | 100084.447 | 111850.478 | Sendero | Zona de ronda | Zonas para la conservación del humedal |
| 703 | 100084.273 | 111851.052 | Sendero | Zona de ronda | Zonas para la conservación del humedal |
| 704 | 100083.699 | 111850.878 | Sendero | Zona de ronda | Zonas para la conservación del humedal |
| 705 | 100078.32 | 111853.203 | Sendero | Zona de ronda | Zonas para la conservación del humedal |
| 706 | 100078.854 | 111852.93 | Sendero | Zona de ronda | Zonas para la conservación del humedal |
| 707 | 100079.127 | 111853.464 | Sendero | Zona de ronda | Zonas para la conservación del humedal |
| 708 | 100078.593 | 111853.737 | Sendero | Zona de ronda | Zonas para la conservación del humedal |
| 709 | 100075.648 | 111854.567 | Sendero | Zona de ronda | Zonas para la conservación del humedal |
| 710 | 100076.183 | 111854.294 | Sendero | Zona de ronda | Zonas para la conservación del humedal |
| 711 | 100076.456 | 111854.829 | Sendero | Zona de ronda | Zonas para la conservación del humedal |
| 712 | 100075.921 | 111855.102 | Sendero | Zona de ronda | Zonas para la conservación del humedal |
| 713 | 100072.977 | 111855.932 | Sendero | Zona de ronda | Zonas para la conservación del humedal |
| 714 | 100073.511 | 111855.659 | Sendero | Zona de ronda | Zonas para la conservación del humedal |
| 715 | 100073.784 | 111856.194 | Sendero | Zona de ronda | Zonas para la conservación del humedal |
| 716 | 100073.25 | 111856.467 | Sendero | Zona de ronda | Zonas para la conservación del humedal |
| 717 | 100070.305 | 111857.297 | Sendero | Zona de ronda | Zonas para la conservación del humedal |
| 718 | 100070.839 | 111857.024 | Sendero | Zona de ronda | Zonas para la conservación del humedal |
| 719 | 100071.112 | 111857.558 | Sendero | Zona de ronda | Zonas para la conservación del humedal |
| 720 | 100070.578 | 111857.831 | Sendero | Zona de ronda | Zonas para la conservación del humedal |

| | | | | | |
|-----|------------|------------|---------|---------------|--|
| 721 | 100067.416 | 111858.236 | Sendero | Zona de ronda | Zonas para la conservación del humedal |
| 722 | 100067.951 | 111857.963 | Sendero | Zona de ronda | Zonas para la conservación del humedal |
| 723 | 100068.223 | 111858.498 | Sendero | Zona de ronda | Zonas para la conservación del humedal |
| 724 | 100067.689 | 111858.771 | Sendero | Zona de ronda | Zonas para la conservación del humedal |
| 725 | 100064.625 | 111859.09 | Sendero | Zona de ronda | Zonas para la conservación del humedal |
| 726 | 100065.195 | 111858.904 | Sendero | Zona de ronda | Zonas para la conservación del humedal |
| 727 | 100065.381 | 111859.475 | Sendero | Zona de ronda | Zonas para la conservación del humedal |
| 728 | 100064.81 | 111859.66 | Sendero | Zona de ronda | Zonas para la conservación del humedal |
| 729 | 100061.771 | 111860.017 | Sendero | Zona de ronda | Zonas para la conservación del humedal |
| 730 | 100062.342 | 111859.831 | Sendero | Zona de ronda | Zonas para la conservación del humedal |
| 731 | 100062.527 | 111860.402 | Sendero | Zona de ronda | Zonas para la conservación del humedal |
| 732 | 100061.957 | 111860.587 | Sendero | Zona de ronda | Zonas para la conservación del humedal |
| 733 | 100058.918 | 111860.944 | Sendero | Zona de ronda | Zonas para la conservación del humedal |
| 734 | 100059.489 | 111860.758 | Sendero | Zona de ronda | Zonas para la conservación del humedal |
| 735 | 100059.674 | 111861.329 | Sendero | Zona de ronda | Zonas para la conservación del humedal |
| 736 | 100059.104 | 111861.514 | Sendero | Zona de ronda | Zonas para la conservación del humedal |
| 737 | 100056.271 | 111862.492 | Sendero | Zona de ronda | Zonas para la conservación del humedal |
| 738 | 100056.807 | 111862.222 | Sendero | Zona de ronda | Zonas para la conservación del humedal |
| 739 | 100057.077 | 111862.758 | Sendero | Zona de ronda | Zonas para la conservación del humedal |
| 740 | 100056.541 | 111863.028 | Sendero | Zona de ronda | Zonas para la conservación del humedal |
| 741 | 100053.592 | 111863.841 | Sendero | Zona de ronda | Zonas para la conservación del humedal |
| 742 | 100054.127 | 111863.571 | Sendero | Zona de ronda | Zonas para la conservación del humedal |
| 743 | 100054.397 | 111864.107 | Sendero | Zona de ronda | Zonas para la conservación del humedal |
| 744 | 100053.861 | 111864.377 | Sendero | Zona de ronda | Zonas para la conservación del humedal |
| 745 | 100050.912 | 111865.189 | Sendero | Zona de ronda | Zonas para la conservación del humedal |
| 746 | 100051.448 | 111864.919 | Sendero | Zona de ronda | Zonas para la conservación del humedal |

| | | | | | |
|-----|------------|------------|---------|---------------|--|
| 747 | 100051.717 | 111865.455 | Sendero | Zona de ronda | Zonas para la conservación del humedal |
| 748 | 100051.181 | 111865.725 | Sendero | Zona de ronda | Zonas para la conservación del humedal |
| 749 | 100048.232 | 111866.538 | Sendero | Zona de ronda | Zonas para la conservación del humedal |
| 750 | 100048.768 | 111866.268 | Sendero | Zona de ronda | Zonas para la conservación del humedal |
| 751 | 100049.038 | 111866.804 | Sendero | Zona de ronda | Zonas para la conservación del humedal |
| 752 | 100048.502 | 111867.074 | Sendero | Zona de ronda | Zonas para la conservación del humedal |
| 753 | 100045.462 | 111867.708 | Sendero | Zona de ronda | Zonas para la conservación del humedal |
| 754 | 100045.998 | 111867.438 | Sendero | Zona de ronda | Zonas para la conservación del humedal |
| 755 | 100046.268 | 111867.974 | Sendero | Zona de ronda | Zonas para la conservación del humedal |
| 756 | 100045.732 | 111868.244 | Sendero | Zona de ronda | Zonas para la conservación del humedal |
| 757 | 100042.63 | 111868.459 | Sendero | Zona de ronda | Zonas para la conservación del humedal |
| 758 | 100043.208 | 111868.295 | Sendero | Zona de ronda | Zonas para la conservación del humedal |
| 759 | 100043.372 | 111868.872 | Sendero | Zona de ronda | Zonas para la conservación del humedal |
| 760 | 100042.795 | 111869.036 | Sendero | Zona de ronda | Zonas para la conservación del humedal |
| 761 | 100039.745 | 111869.281 | Sendero | Zona de ronda | Zonas para la conservación del humedal |
| 762 | 100040.322 | 111869.117 | Sendero | Zona de ronda | Zonas para la conservación del humedal |
| 763 | 100040.487 | 111869.694 | Sendero | Zona de ronda | Zonas para la conservación del humedal |
| 764 | 100039.91 | 111869.858 | Sendero | Zona de ronda | Zonas para la conservación del humedal |
| 765 | 100036.86 | 111870.103 | Sendero | Zona de ronda | Zonas para la conservación del humedal |
| 766 | 100037.437 | 111869.939 | Sendero | Zona de ronda | Zonas para la conservación del humedal |
| 767 | 100037.602 | 111870.516 | Sendero | Zona de ronda | Zonas para la conservación del humedal |
| 768 | 100037.024 | 111870.68 | Sendero | Zona de ronda | Zonas para la conservación del humedal |
| 769 | 100033.975 | 111870.925 | Sendero | Zona de ronda | Zonas para la conservación del humedal |
| 770 | 100034.552 | 111870.761 | Sendero | Zona de ronda | Zonas para la conservación del humedal |
| 771 | 100034.716 | 111871.338 | Sendero | Zona de ronda | Zonas para la conservación del humedal |
| 772 | 100034.139 | 111871.502 | Sendero | Zona de ronda | Zonas para la conservación del humedal |

| | | | | | |
|-----|------------|------------|---------|---------------|--|
| 773 | 100031.09 | 111871.747 | Sendero | Zona de ronda | Zonas para la conservación del humedal |
| 774 | 100031.667 | 111871.583 | Sendero | Zona de ronda | Zonas para la conservación del humedal |
| 775 | 100031.831 | 111872.16 | Sendero | Zona de ronda | Zonas para la conservación del humedal |
| 776 | 100031.254 | 111872.324 | Sendero | Zona de ronda | Zonas para la conservación del humedal |
| 777 | 100028.205 | 111872.569 | Sendero | Zona de ronda | Zonas para la conservación del humedal |
| 778 | 100028.782 | 111872.405 | Sendero | Zona de ronda | Zonas para la conservación del humedal |
| 779 | 100028.946 | 111872.982 | Sendero | Zona de ronda | Zonas para la conservación del humedal |
| 780 | 100028.369 | 111873.146 | Sendero | Zona de ronda | Zonas para la conservación del humedal |
| 781 | 100025.319 | 111873.391 | Sendero | Zona de ronda | Zonas para la conservación del humedal |
| 782 | 100025.896 | 111873.227 | Sendero | Zona de ronda | Zonas para la conservación del humedal |
| 783 | 100026.061 | 111873.804 | Sendero | Zona de ronda | Zonas para la conservación del humedal |
| 784 | 100025.484 | 111873.968 | Sendero | Zona de ronda | Zonas para la conservación del humedal |
| 785 | 100022.434 | 111874.213 | Sendero | Zona de ronda | Zonas para la conservación del humedal |
| 786 | 100023.011 | 111874.049 | Sendero | Zona de ronda | Zonas para la conservación del humedal |
| 787 | 100023.176 | 111874.626 | Sendero | Zona de ronda | Zonas para la conservación del humedal |
| 788 | 100022.599 | 111874.79 | Sendero | Zona de ronda | Zonas para la conservación del humedal |
| 789 | 100019.549 | 111875.035 | Sendero | Zona de ronda | Zonas para la conservación del humedal |
| 790 | 100020.126 | 111874.871 | Sendero | Zona de ronda | Zonas para la conservación del humedal |
| 791 | 100020.29 | 111875.448 | Sendero | Zona de ronda | Zonas para la conservación del humedal |
| 792 | 100019.713 | 111875.612 | Sendero | Zona de ronda | Zonas para la conservación del humedal |
| 793 | 100016.664 | 111875.857 | Sendero | Zona de ronda | Zonas para la conservación del humedal |
| 794 | 100017.241 | 111875.693 | Sendero | Zona de ronda | Zonas para la conservación del humedal |
| 795 | 100017.405 | 111876.27 | Sendero | Zona de ronda | Zonas para la conservación del humedal |
| 796 | 100016.828 | 111876.434 | Sendero | Zona de ronda | Zonas para la conservación del humedal |
| 797 | 100010.852 | 111875.95 | Sendero | Zona de ronda | Zonas para la conservación del humedal |
| 798 | 100011.45 | 111876 | Sendero | Zona de ronda | Zonas para la conservación del humedal |

| | | | | | |
|-----|------------|------------|---------|---------------|--|
| 799 | 100011.399 | 111876.598 | Sendero | Zona de ronda | Zonas para la conservación del humedal |
| 800 | 100010.801 | 111876.548 | Sendero | Zona de ronda | Zonas para la conservación del humedal |
| 801 | 100007.863 | 111875.696 | Sendero | Zona de ronda | Zonas para la conservación del humedal |
| 802 | 100008.46 | 111875.747 | Sendero | Zona de ronda | Zonas para la conservación del humedal |
| 803 | 100008.41 | 111876.345 | Sendero | Zona de ronda | Zonas para la conservación del humedal |
| 804 | 100007.812 | 111876.294 | Sendero | Zona de ronda | Zonas para la conservación del humedal |
| 805 | 100004.873 | 111875.442 | Sendero | Zona de ronda | Zonas para la conservación del humedal |
| 806 | 100005.471 | 111875.493 | Sendero | Zona de ronda | Zonas para la conservación del humedal |
| 807 | 100005.42 | 111876.091 | Sendero | Zona de ronda | Zonas para la conservación del humedal |
| 808 | 100004.823 | 111876.04 | Sendero | Zona de ronda | Zonas para la conservación del humedal |
| 809 | 100001.909 | 111874.934 | Sendero | Zona de ronda | Zonas para la conservación del humedal |
| 810 | 100002.507 | 111874.985 | Sendero | Zona de ronda | Zonas para la conservación del humedal |
| 811 | 100002.457 | 111875.583 | Sendero | Zona de ronda | Zonas para la conservación del humedal |
| 812 | 100001.859 | 111875.532 | Sendero | Zona de ronda | Zonas para la conservación del humedal |
| 813 | 99999.1916 | 111873.9 | Sendero | Zona de ronda | Zonas para la conservación del humedal |
| 814 | 99999.7583 | 111874.097 | Sendero | Zona de ronda | Zonas para la conservación del humedal |
| 815 | 99999.5611 | 111874.664 | Sendero | Zona de ronda | Zonas para la conservación del humedal |
| 816 | 99998.9945 | 111874.467 | Sendero | Zona de ronda | Zonas para la conservación del humedal |
| 817 | 99996.3582 | 111872.914 | Sendero | Zona de ronda | Zonas para la conservación del humedal |
| 818 | 99996.9249 | 111873.111 | Sendero | Zona de ronda | Zonas para la conservación del humedal |
| 819 | 99996.7277 | 111873.678 | Sendero | Zona de ronda | Zonas para la conservación del humedal |
| 820 | 99996.1611 | 111873.481 | Sendero | Zona de ronda | Zonas para la conservación del humedal |
| 821 | 99994.4692 | 111872.257 | Sendero | Zona de ronda | Zonas para la conservación del humedal |
| 822 | 99995.0359 | 111872.454 | Sendero | Zona de ronda | Zonas para la conservación del humedal |
| 823 | 99994.8388 | 111873.021 | Sendero | Zona de ronda | Zonas para la conservación del humedal |
| 824 | 99994.2721 | 111872.824 | Sendero | Zona de ronda | Zonas para la conservación del humedal |

| | | | | | |
|-----|------------|------------|---------|---------------|--|
| 825 | 99990.6352 | 111874.197 | Sendero | Zona de ronda | Zonas para la conservación del humedal |
| 826 | 99991.1781 | 111873.942 | Sendero | Zona de ronda | Zonas para la conservación del humedal |
| 827 | 99991.4334 | 111874.485 | Sendero | Zona de ronda | Zonas para la conservación del humedal |
| 828 | 99990.8905 | 111874.74 | Sendero | Zona de ronda | Zonas para la conservación del humedal |
| 829 | 99987.9204 | 111875.474 | Sendero | Zona de ronda | Zonas para la conservación del humedal |
| 830 | 99988.4633 | 111875.219 | Sendero | Zona de ronda | Zonas para la conservación del humedal |
| 831 | 99988.7187 | 111875.762 | Sendero | Zona de ronda | Zonas para la conservación del humedal |
| 832 | 99988.1757 | 111876.017 | Sendero | Zona de ronda | Zonas para la conservación del humedal |
| 833 | 99985.2056 | 111876.751 | Sendero | Zona de ronda | Zonas para la conservación del humedal |
| 834 | 99985.7485 | 111876.495 | Sendero | Zona de ronda | Zonas para la conservación del humedal |
| 835 | 99986.0039 | 111877.038 | Sendero | Zona de ronda | Zonas para la conservación del humedal |
| 836 | 99985.4609 | 111877.294 | Sendero | Zona de ronda | Zonas para la conservación del humedal |
| 837 | 99982.4908 | 111878.027 | Sendero | Zona de ronda | Zonas para la conservación del humedal |
| 838 | 99983.0337 | 111877.772 | Sendero | Zona de ronda | Zonas para la conservación del humedal |
| 839 | 99983.2891 | 111878.315 | Sendero | Zona de ronda | Zonas para la conservación del humedal |
| 840 | 99982.7461 | 111878.57 | Sendero | Zona de ronda | Zonas para la conservación del humedal |
| 841 | 99979.776 | 111879.304 | Sendero | Zona de ronda | Zonas para la conservación del humedal |
| 842 | 99980.3189 | 111879.049 | Sendero | Zona de ronda | Zonas para la conservación del humedal |
| 843 | 99980.5743 | 111879.592 | Sendero | Zona de ronda | Zonas para la conservación del humedal |
| 844 | 99980.0313 | 111879.847 | Sendero | Zona de ronda | Zonas para la conservación del humedal |
| 845 | 99977.0612 | 111880.581 | Sendero | Zona de ronda | Zonas para la conservación del humedal |
| 846 | 99977.6042 | 111880.326 | Sendero | Zona de ronda | Zonas para la conservación del humedal |
| 847 | 99977.8595 | 111880.868 | Sendero | Zona de ronda | Zonas para la conservación del humedal |
| 848 | 99977.3165 | 111881.124 | Sendero | Zona de ronda | Zonas para la conservación del humedal |
| 849 | 99974.2613 | 111881.677 | Sendero | Zona de ronda | Zonas para la conservación del humedal |
| 850 | 99974.8042 | 111881.421 | Sendero | Zona de ronda | Zonas para la conservación del humedal |

| | | | | | |
|-----|------------|------------|---------|---------------|--|
| 851 | 99975.0596 | 111881.964 | Sendero | Zona de ronda | Zonas para la conservación del humedal |
| 852 | 99974.5166 | 111882.219 | Sendero | Zona de ronda | Zonas para la conservación del humedal |
| 853 | 99971.5633 | 111882.945 | Sendero | Zona de ronda | Zonas para la conservación del humedal |
| 854 | 99971.4127 | 111882.364 | Sendero | Zona de ronda | Zonas de control |
| 855 | 99971.9935 | 111882.214 | Sendero | Zona de ronda | Zonas de control |
| 856 | 99972.1441 | 111882.794 | Sendero | Zona de ronda | Zonas de control |
| 857 | 99968.5087 | 111883.117 | Sendero | Zona de ronda | Zonas de control |
| 858 | 99969.0895 | 111882.966 | Sendero | Zona de ronda | Zonas de control |
| 859 | 99969.2401 | 111883.547 | Sendero | Zona de ronda | Zonas de control |
| 860 | 99968.6593 | 111883.698 | Sendero | Zona de ronda | Zonas de control |
| 861 | 99965.68 | 111884.114 | Sendero | Zona de ronda | Zonas de control |
| 862 | 99966.2608 | 111883.963 | Sendero | Zona de ronda | Zonas de control |
| 863 | 99966.4113 | 111884.544 | Sendero | Zona de ronda | Zonas de control |
| 864 | 99965.8305 | 111884.695 | Sendero | Zona de ronda | Zonas de control |
| 865 | 99963.0297 | 111885.651 | Sendero | Zona de ronda | Zonas de control |
| 866 | 99963.5549 | 111885.361 | Sendero | Zona de ronda | Zonas de control |
| 867 | 99963.8449 | 111885.887 | Sendero | Zona de ronda | Zonas de control |
| 868 | 99963.3196 | 111886.177 | Sendero | Zona de ronda | Zonas de control |
| 869 | 99960.4033 | 111887.101 | Sendero | Zona de ronda | Zonas de control |
| 870 | 99960.9286 | 111886.811 | Sendero | Zona de ronda | Zonas de control |
| 871 | 99961.2185 | 111887.337 | Sendero | Zona de ronda | Zonas de control |
| 872 | 99960.6933 | 111887.627 | Sendero | Zona de ronda | Zonas de control |
| 873 | 99957.7769 | 111888.551 | Sendero | Zona de ronda | Zonas de control |
| 874 | 99958.3022 | 111888.261 | Sendero | Zona de ronda | Zonas de control |
| 875 | 99958.5922 | 111888.787 | Sendero | Zona de ronda | Zonas de control |
| 876 | 99958.0669 | 111889.076 | Sendero | Zona de ronda | Zonas de control |

| | | | | | |
|-----|------------|------------|------------|---------------|--|
| 877 | 99952.7517 | 111887.389 | Sendero | Zona de ronda | Zonas de control |
| 878 | 99953.2847 | 111887.665 | Sendero | Zona de ronda | Zonas de control |
| 879 | 99953.0091 | 111888.198 | Sendero | Zona de ronda | Zonas de control |
| 880 | 99952.4761 | 111887.922 | Sendero | Zona de ronda | Zonas de control |
| 881 | 99949.8843 | 111885.907 | Sendero | Zona de ronda | Zonas de control |
| 882 | 99950.4173 | 111886.182 | Sendero | Zona de ronda | Zonas de control |
| 883 | 99950.1417 | 111886.715 | Sendero | Zona de ronda | Zonas de control |
| 884 | 99949.6087 | 111886.44 | Sendero | Zona de ronda | Zonas de control |
| 885 | 100335.975 | 111854.733 | Mirador 11 | Zona de ronda | Zonas para la conservación del humedal |
| 886 | 100336.257 | 111854.204 | Mirador 11 | Zona de ronda | Zonas para la conservación del humedal |
| 887 | 100336.787 | 111854.486 | Mirador 11 | Zona de ronda | Zonas para la conservación del humedal |
| 888 | 100336.504 | 111855.016 | Mirador 11 | Zona de ronda | Zonas para la conservación del humedal |
| 889 | 100337.344 | 111855.878 | Mirador 11 | Zona de ronda | Zonas para la conservación del humedal |
| 890 | 100337.626 | 111855.348 | Mirador 11 | Zona de ronda | Zonas para la conservación del humedal |
| 891 | 100338.155 | 111855.631 | Mirador 11 | Zona de ronda | Zonas para la conservación del humedal |
| 892 | 100337.873 | 111856.16 | Mirador 11 | Zona de ronda | Zonas para la conservación del humedal |
| 893 | 100339.013 | 111852.758 | Mirador 11 | Zona de ronda | Zonas para la conservación del humedal |
| 894 | 100339.296 | 111852.228 | Mirador 11 | Zona de ronda | Zonas para la conservación del humedal |
| 895 | 100339.825 | 111852.51 | Mirador 11 | Zona de ronda | Zonas para la conservación del humedal |
| 896 | 100339.543 | 111853.04 | Mirador 11 | Zona de ronda | Zonas para la conservación del humedal |
| 897 | 100337.417 | 111852.029 | Mirador 11 | Zona de ronda | Zonas para la conservación del humedal |
| 898 | 100337.699 | 111851.499 | Mirador 11 | Zona de ronda | Zonas para la conservación del humedal |
| 899 | 100338.228 | 111851.782 | Mirador 11 | Zona de ronda | Zonas para la conservación del humedal |
| 900 | 100337.946 | 111852.311 | Mirador 11 | Zona de ronda | Zonas para la conservación del humedal |
| 901 | 100102.096 | 111843.255 | Mirador 13 | Zona de ronda | Zonas para la conservación del humedal |
| 902 | 100102.594 | 111842.921 | Mirador 13 | Zona de ronda | Zonas para la conservación del humedal |

| | | | | | |
|-----|------------|------------|------------|---------------|--|
| 903 | 100102.928 | 111843.419 | Mirador 13 | Zona de ronda | Zonas para la conservación del humedal |
| 904 | 100102.43 | 111843.753 | Mirador 13 | Zona de ronda | Zonas para la conservación del humedal |
| 905 | 100103.206 | 111844.659 | Mirador 13 | Zona de ronda | Zonas para la conservación del humedal |
| 906 | 100103.705 | 111844.324 | Mirador 13 | Zona de ronda | Zonas para la conservación del humedal |
| 907 | 100104.039 | 111844.822 | Mirador 13 | Zona de ronda | Zonas para la conservación del humedal |
| 908 | 100103.541 | 111845.157 | Mirador 13 | Zona de ronda | Zonas para la conservación del humedal |
| 909 | 100105.265 | 111841.68 | Mirador 13 | Zona de ronda | Zonas para la conservación del humedal |
| 910 | 100105.763 | 111841.345 | Mirador 13 | Zona de ronda | Zonas para la conservación del humedal |
| 911 | 100106.097 | 111841.844 | Mirador 13 | Zona de ronda | Zonas para la conservación del humedal |
| 912 | 100105.599 | 111842.178 | Mirador 13 | Zona de ronda | Zonas para la conservación del humedal |
| 913 | 100105.717 | 111843.406 | Mirador 13 | Zona de ronda | Zonas para la conservación del humedal |
| 914 | 100106.215 | 111843.071 | Mirador 13 | Zona de ronda | Zonas para la conservación del humedal |
| 915 | 100106.55 | 111843.569 | Mirador 13 | Zona de ronda | Zonas para la conservación del humedal |
| 916 | 100106.051 | 111843.904 | Mirador 13 | Zona de ronda | Zonas para la conservación del humedal |
| 917 | 100110.986 | 111855.271 | Sendero | Zona de ronda | Zonas para la conservación del humedal |
| 918 | 100111.194 | 111855.834 | Sendero | Zona de ronda | Zonas para la conservación del humedal |
| 919 | 100110.631 | 111856.042 | Sendero | Zona de ronda | Zonas para la conservación del humedal |
| 920 | 100110.423 | 111855.479 | Sendero | Zona de ronda | Zonas para la conservación del humedal |
| 921 | 100109.945 | 111852.457 | Sendero | Zona de ronda | Zonas para la conservación del humedal |
| 922 | 100110.153 | 111853.02 | Sendero | Zona de ronda | Zonas para la conservación del humedal |
| 923 | 100109.59 | 111853.228 | Sendero | Zona de ronda | Zonas para la conservación del humedal |
| 924 | 100109.382 | 111852.665 | Sendero | Zona de ronda | Zonas para la conservación del humedal |
| 925 | 99949.4146 | 111884.51 | Mirador 15 | Zona de ronda | Zonas de control |
| 926 | 99949.2084 | 111883.947 | Mirador 15 | Zona de ronda | Zonas de control |
| 927 | 99949.7718 | 111883.74 | Mirador 15 | Zona de ronda | Zonas de control |
| 928 | 99949.978 | 111884.304 | Mirador 15 | Zona de ronda | Zonas de control |

| | | | | | |
|-----|------------|------------|------------|---------------|--|
| 929 | 99946.3205 | 111886.71 | Mirador 15 | Zona de ronda | Zonas de control |
| 930 | 99946.5267 | 111887.274 | Mirador 15 | Zona de ronda | Zonas de control |
| 931 | 99945.9633 | 111887.48 | Mirador 15 | Zona de ronda | Zonas de control |
| 932 | 99945.757 | 111886.917 | Mirador 15 | Zona de ronda | Zonas para la conservación del humedal |
| 933 | 99946.1481 | 111884.868 | Mirador 15 | Zona de ronda | Zonas de control |
| 934 | 99945.7633 | 111885.328 | Mirador 15 | Zona de ronda | Zonas para la conservación del humedal |
| 935 | 99945.303 | 111884.943 | Mirador 15 | Zona de ronda | Zonas para la conservación del humedal |
| 936 | 99945.6878 | 111884.483 | Mirador 15 | Zona de ronda | Zonas para la conservación del humedal |
| 937 | 99947.612 | 111883.716 | Mirador 15 | Zona de ronda | Zonas de control |
| 938 | 99947.021 | 111883.613 | Mirador 15 | Zona de ronda | Zonas de control |
| 939 | 99947.1241 | 111883.022 | Mirador 15 | Zona de ronda | Zonas de control |
| 940 | 99947.7151 | 111883.125 | Mirador 15 | Zona de ronda | Zonas de control |
| 941 | 99948.5514 | 111887.444 | Mirador 15 | Zona de ronda | Zonas de control |
| 942 | 99948.7596 | 111888.007 | Mirador 15 | Zona de ronda | Zonas de control |
| 943 | 99948.1968 | 111888.215 | Mirador 15 | Zona de ronda | Zonas de control |
| 944 | 99947.9887 | 111887.653 | Mirador 15 | Zona de ronda | Zonas de control |
| 945 | 99939.9815 | 111901.958 | Mirador 15 | Zona de ronda | Zonas para la conservación del humedal |
| 946 | 99940.5649 | 111902.098 | Mirador 15 | Zona de ronda | Zonas para la conservación del humedal |
| 947 | 99940.4251 | 111902.681 | Mirador 15 | Zona de ronda | Zonas para la conservación del humedal |
| 948 | 99939.8416 | 111902.541 | Mirador 15 | Zona de ronda | Zonas para la conservación del humedal |
| 949 | 99939.1932 | 111900.71 | Mirador 15 | Zona de ronda | Zonas para la conservación del humedal |
| 950 | 99938.858 | 111900.212 | Mirador 15 | Zona de ronda | Zonas para la conservación del humedal |
| 951 | 99939.3556 | 111899.877 | Mirador 15 | Zona de ronda | Zonas para la conservación del humedal |
| 952 | 99939.6909 | 111900.375 | Mirador 15 | Zona de ronda | Zonas para la conservación del humedal |
| 953 | 99936.7163 | 111903.587 | Mirador 15 | Zona de ronda | Zonas para la conservación del humedal |
| 954 | 99937.0516 | 111904.085 | Mirador 15 | Zona de ronda | Zonas para la conservación del humedal |

| | | | | | |
|-----|------------|------------|------------|---------------|--|
| 955 | 99936.5539 | 111904.42 | Mirador 15 | Zona de ronda | Zonas para la conservación del humedal |
| 956 | 99936.2187 | 111903.923 | Mirador 15 | Zona de ronda | Zonas para la conservación del humedal |
| 957 | 99936.1075 | 111901.839 | Mirador 15 | Zona de ronda | Zonas para la conservación del humedal |
| 958 | 99935.8442 | 111902.379 | Mirador 15 | Zona de ronda | Zonas para la conservación del humedal |
| 959 | 99935.3051 | 111902.115 | Mirador 15 | Zona de ronda | Zonas para la conservación del humedal |
| 960 | 99935.5684 | 111901.576 | Mirador 15 | Zona de ronda | Zonas para la conservación del humedal |
| 961 | 99937.253 | 111900.371 | Mirador 15 | Zona de ronda | Zonas para la conservación del humedal |
| 962 | 99936.6544 | 111900.412 | Mirador 15 | Zona de ronda | Zonas para la conservación del humedal |
| 963 | 99936.6129 | 111899.814 | Mirador 15 | Zona de ronda | Zonas para la conservación del humedal |
| 964 | 99937.2115 | 111899.772 | Mirador 15 | Zona de ronda | Zonas para la conservación del humedal |
| 965 | 99939.0582 | 111903.765 | Mirador 15 | Zona de ronda | Zonas para la conservación del humedal |
| 966 | 99939.3951 | 111904.262 | Mirador 15 | Zona de ronda | Zonas para la conservación del humedal |
| 967 | 99938.8986 | 111904.599 | Mirador 15 | Zona de ronda | Zonas para la conservación del humedal |
| 968 | 99938.5617 | 111904.102 | Mirador 15 | Zona de ronda | Zonas para la conservación del humedal |
| 969 | 99942.7933 | 111908.185 | Sendero | Zona de ronda | Zonas para la conservación del humedal |
| 970 | 99943.1286 | 111908.683 | Sendero | Zona de ronda | Zonas para la conservación del humedal |
| 971 | 99942.6309 | 111909.018 | Sendero | Zona de ronda | Zonas para la conservación del humedal |
| 972 | 99942.2957 | 111908.52 | Sendero | Zona de ronda | Zonas para la conservación del humedal |
| 973 | 99941.3729 | 111905.753 | Sendero | Zona de ronda | Zonas para la conservación del humedal |
| 974 | 99941.7082 | 111906.251 | Sendero | Zona de ronda | Zonas para la conservación del humedal |
| 975 | 99941.2105 | 111906.586 | Sendero | Zona de ronda | Zonas para la conservación del humedal |
| 976 | 99940.8753 | 111906.089 | Sendero | Zona de ronda | Zonas para la conservación del humedal |
| 977 | 99939.9525 | 111903.322 | Sendero | Zona de ronda | Zonas para la conservación del humedal |
| 978 | 99940.2878 | 111903.819 | Sendero | Zona de ronda | Zonas para la conservación del humedal |
| 979 | 99939.7902 | 111904.154 | Sendero | Zona de ronda | Zonas para la conservación del humedal |
| 980 | 99939.4549 | 111903.657 | Sendero | Zona de ronda | Zonas para la conservación del humedal |

| | | | | | |
|------|------------|------------|---------|---------------|--|
| 981 | 100256.648 | 111888.635 | Sendero | ZMPA | Zonas para la conservación del humedal |
| 982 | 100256.223 | 111889.058 | Sendero | ZMPA | Zonas para la conservación del humedal |
| 983 | 100255.8 | 111888.633 | Sendero | ZMPA | Zonas para la conservación del humedal |
| 984 | 100256.225 | 111888.21 | Sendero | ZMPA | Zonas para la conservación del humedal |
| 985 | 100258.773 | 111886.517 | Sendero | ZMPA | Zonas para la conservación del humedal |
| 986 | 100258.348 | 111886.941 | Sendero | ZMPA | Zonas para la conservación del humedal |
| 987 | 100257.925 | 111886.516 | Sendero | ZMPA | Zonas para la conservación del humedal |
| 988 | 100258.35 | 111886.092 | Sendero | ZMPA | Zonas para la conservación del humedal |
| 989 | 100724.964 | 111677.25 | Sendero | Zona de ronda | Zonas para la recuperación ecológica |
| 990 | 100725.56 | 111677.32 | Sendero | Zona de ronda | Zonas para la recuperación ecológica |
| 991 | 100725.49 | 111677.916 | Sendero | Zona de ronda | Zonas para la recuperación ecológica |
| 992 | 100724.894 | 111677.846 | Sendero | Zona de ronda | Zonas para la recuperación ecológica |
| 993 | 100721.985 | 111676.898 | Sendero | Zona de ronda | Zonas para la recuperación ecológica |
| 994 | 100722.581 | 111676.968 | Sendero | Zona de ronda | Zonas para la recuperación ecológica |
| 995 | 100722.51 | 111677.564 | Sendero | Zona de ronda | Zonas para la recuperación ecológica |
| 996 | 100721.915 | 111677.494 | Sendero | Zona de ronda | Zonas para la recuperación ecológica |
| 997 | 100719.006 | 111676.546 | Sendero | Zona de ronda | Zonas para la recuperación ecológica |
| 998 | 100719.602 | 111676.616 | Sendero | Zona de ronda | Zonas para la recuperación ecológica |
| 999 | 100719.531 | 111677.212 | Sendero | Zona de ronda | Zonas para la recuperación ecológica |
| 1000 | 100718.935 | 111677.142 | Sendero | Zona de ronda | Zonas para la recuperación ecológica |
| 1001 | 100716.026 | 111676.194 | Sendero | Zona de ronda | Zonas para la recuperación ecológica |
| 1002 | 100716.622 | 111676.264 | Sendero | Zona de ronda | Zonas para la recuperación ecológica |
| 1003 | 100716.552 | 111676.86 | Sendero | Zona de ronda | Zonas para la recuperación ecológica |
| 1004 | 100715.956 | 111676.79 | Sendero | Zona de ronda | Zonas para la recuperación ecológica |
| 1005 | 100713.047 | 111675.842 | Sendero | Zona de ronda | Zonas para la recuperación ecológica |
| 1006 | 100713.643 | 111675.912 | Sendero | Zona de ronda | Zonas para la recuperación ecológica |

| | | | | | |
|------|------------|------------|---------|---------------|--------------------------------------|
| 1007 | 100713.573 | 111676.508 | Sendero | Zona de ronda | Zonas para la recuperación ecológica |
| 1008 | 100712.977 | 111676.438 | Sendero | Zona de ronda | Zonas para la recuperación ecológica |
| 1009 | 100710.068 | 111675.49 | Sendero | Zona de ronda | Zonas para la recuperación ecológica |
| 1010 | 100710.664 | 111675.56 | Sendero | Zona de ronda | Zonas para la recuperación ecológica |
| 1011 | 100710.593 | 111676.156 | Sendero | Zona de ronda | Zonas para la recuperación ecológica |
| 1012 | 100709.998 | 111676.086 | Sendero | Zona de ronda | Zonas para la recuperación ecológica |
| 1013 | 100707.089 | 111675.138 | Sendero | Zona de ronda | Zonas para la recuperación ecológica |
| 1014 | 100707.684 | 111675.208 | Sendero | Zona de ronda | Zonas para la recuperación ecológica |
| 1015 | 100707.614 | 111675.804 | Sendero | Zona de ronda | Zonas para la recuperación ecológica |
| 1016 | 100707.018 | 111675.734 | Sendero | Zona de ronda | Zonas para la recuperación ecológica |
| 1017 | 100704.109 | 111674.786 | Sendero | Zona de ronda | Zonas para la recuperación ecológica |
| 1018 | 100704.705 | 111674.856 | Sendero | Zona de ronda | Zonas para la recuperación ecológica |
| 1019 | 100704.635 | 111675.452 | Sendero | Zona de ronda | Zonas para la recuperación ecológica |
| 1020 | 100704.039 | 111675.382 | Sendero | Zona de ronda | Zonas para la recuperación ecológica |
| 1021 | 100701.156 | 111674.389 | Sendero | Zona de ronda | Zonas para la recuperación ecológica |
| 1022 | 100701.747 | 111674.497 | Sendero | Zona de ronda | Zonas para la recuperación ecológica |
| 1023 | 100701.638 | 111675.087 | Sendero | Zona de ronda | Zonas para la recuperación ecológica |
| 1024 | 100701.048 | 111674.979 | Sendero | Zona de ronda | Zonas para la recuperación ecológica |
| 1025 | 100698.206 | 111673.845 | Sendero | Zona de ronda | Zonas para la recuperación ecológica |
| 1026 | 100698.796 | 111673.954 | Sendero | Zona de ronda | Zonas para la recuperación ecológica |
| 1027 | 100698.688 | 111674.544 | Sendero | Zona de ronda | Zonas para la recuperación ecológica |
| 1028 | 100698.097 | 111674.435 | Sendero | Zona de ronda | Zonas para la recuperación ecológica |
| 1029 | 100695.256 | 111673.302 | Sendero | Zona de ronda | Zonas para la recuperación ecológica |
| 1030 | 100695.846 | 111673.41 | Sendero | Zona de ronda | Zonas para la recuperación ecológica |
| 1031 | 100695.737 | 111674 | Sendero | Zona de ronda | Zonas para la recuperación ecológica |
| 1032 | 100695.147 | 111673.892 | Sendero | Zona de ronda | Zonas para la recuperación ecológica |

| | | | | | |
|------|------------|------------|---------|---------------|--------------------------------------|
| 1033 | 100692.239 | 111672.889 | Sendero | Zona de ronda | Zonas para la recuperación ecológica |
| 1034 | 100692.839 | 111672.891 | Sendero | Zona de ronda | Zonas para la recuperación ecológica |
| 1035 | 100692.838 | 111673.491 | Sendero | Zona de ronda | Zonas para la recuperación ecológica |
| 1036 | 100692.238 | 111673.489 | Sendero | Zona de ronda | Zonas para la recuperación ecológica |
| 1037 | 100689.239 | 111672.879 | Sendero | Zona de ronda | Zonas para la recuperación ecológica |
| 1038 | 100689.839 | 111672.881 | Sendero | Zona de ronda | Zonas para la recuperación ecológica |
| 1039 | 100689.838 | 111673.481 | Sendero | Zona de ronda | Zonas para la recuperación ecológica |
| 1040 | 100689.238 | 111673.479 | Sendero | Zona de ronda | Zonas para la recuperación ecológica |
| 1041 | 100686.239 | 111672.87 | Sendero | Zona de ronda | Zonas para la recuperación ecológica |
| 1042 | 100686.839 | 111672.872 | Sendero | Zona de ronda | Zonas para la recuperación ecológica |
| 1043 | 100686.838 | 111673.472 | Sendero | Zona de ronda | Zonas para la recuperación ecológica |
| 1044 | 100686.238 | 111673.47 | Sendero | Zona de ronda | Zonas para la recuperación ecológica |
| 1045 | 100683.239 | 111672.861 | Sendero | Zona de ronda | Zonas para la recuperación ecológica |
| 1046 | 100683.839 | 111672.863 | Sendero | Zona de ronda | Zonas para la recuperación ecológica |
| 1047 | 100683.838 | 111673.463 | Sendero | Zona de ronda | Zonas para la recuperación ecológica |
| 1048 | 100683.238 | 111673.461 | Sendero | Zona de ronda | Zonas para la recuperación ecológica |
| 1049 | 100680.239 | 111672.851 | Sendero | Zona de ronda | Zonas para la recuperación ecológica |
| 1050 | 100680.839 | 111672.853 | Sendero | Zona de ronda | Zonas para la recuperación ecológica |
| 1051 | 100680.838 | 111673.453 | Sendero | Zona de ronda | Zonas para la recuperación ecológica |
| 1052 | 100680.238 | 111673.451 | Sendero | Zona de ronda | Zonas para la recuperación ecológica |
| 1053 | 100677.239 | 111672.842 | Sendero | Zona de ronda | Zonas para la recuperación ecológica |
| 1054 | 100677.839 | 111672.844 | Sendero | Zona de ronda | Zonas para la recuperación ecológica |
| 1055 | 100677.838 | 111673.444 | Sendero | Zona de ronda | Zonas para la recuperación ecológica |
| 1056 | 100677.238 | 111673.442 | Sendero | Zona de ronda | Zonas para la recuperación ecológica |
| 1057 | 100674.284 | 111672.738 | Sendero | Zona de ronda | Zonas para la recuperación ecológica |
| 1058 | 100674.879 | 111672.816 | Sendero | Zona de ronda | Zonas para la recuperación ecológica |

| | | | | | |
|------|------------|------------|---------|---------------|--------------------------------------|
| 1059 | 100674.801 | 111673.411 | Sendero | Zona de ronda | Zonas para la recuperación ecológica |
| 1060 | 100674.206 | 111673.333 | Sendero | Zona de ronda | Zonas para la recuperación ecológica |
| 1061 | 100671.31 | 111672.345 | Sendero | Zona de ronda | Zonas para la recuperación ecológica |
| 1062 | 100671.905 | 111672.423 | Sendero | Zona de ronda | Zonas para la recuperación ecológica |
| 1063 | 100671.826 | 111673.018 | Sendero | Zona de ronda | Zonas para la recuperación ecológica |
| 1064 | 100671.232 | 111672.939 | Sendero | Zona de ronda | Zonas para la recuperación ecológica |
| 1065 | 100668.336 | 111671.951 | Sendero | Zona de ronda | Zonas para la recuperación ecológica |
| 1066 | 100668.931 | 111672.03 | Sendero | Zona de ronda | Zonas para la recuperación ecológica |
| 1067 | 100668.852 | 111672.625 | Sendero | Zona de ronda | Zonas para la recuperación ecológica |
| 1068 | 100668.258 | 111672.546 | Sendero | Zona de ronda | Zonas para la recuperación ecológica |
| 1069 | 100665.362 | 111671.558 | Sendero | Zona de ronda | Zonas para la recuperación ecológica |
| 1070 | 100665.957 | 111671.637 | Sendero | Zona de ronda | Zonas para la recuperación ecológica |
| 1071 | 100665.878 | 111672.231 | Sendero | Zona de ronda | Zonas para la recuperación ecológica |
| 1072 | 100665.283 | 111672.153 | Sendero | Zona de ronda | Zonas para la recuperación ecológica |
| 1073 | 100662.388 | 111671.165 | Sendero | Zona de ronda | Zonas para la recuperación ecológica |
| 1074 | 100662.983 | 111671.243 | Sendero | Zona de ronda | Zonas para la recuperación ecológica |
| 1075 | 100662.904 | 111671.838 | Sendero | Zona de ronda | Zonas para la recuperación ecológica |
| 1076 | 100662.309 | 111671.76 | Sendero | Zona de ronda | Zonas para la recuperación ecológica |
| 1077 | 100659.414 | 111670.771 | Sendero | Zona de ronda | Zonas para la recuperación ecológica |
| 1078 | 100660.009 | 111670.85 | Sendero | Zona de ronda | Zonas para la recuperación ecológica |
| 1079 | 100659.93 | 111671.445 | Sendero | Zona de ronda | Zonas para la recuperación ecológica |
| 1080 | 100659.335 | 111671.366 | Sendero | Zona de ronda | Zonas para la recuperación ecológica |
| 1081 | 100656.44 | 111670.378 | Sendero | Zona de ronda | Zonas para la recuperación ecológica |
| 1082 | 100657.035 | 111670.457 | Sendero | Zona de ronda | Zonas para la recuperación ecológica |
| 1083 | 100656.956 | 111671.052 | Sendero | Zona de ronda | Zonas para la recuperación ecológica |
| 1084 | 100656.361 | 111670.973 | Sendero | Zona de ronda | Zonas para la recuperación ecológica |

| | | | | | |
|------|------------|------------|---------|---------------|--------------------------------------|
| 1085 | 100653.466 | 111669.985 | Sendero | Zona de ronda | Zonas para la recuperación ecológica |
| 1086 | 100654.06 | 111670.064 | Sendero | Zona de ronda | Zonas para la recuperación ecológica |
| 1087 | 100653.982 | 111670.658 | Sendero | Zona de ronda | Zonas para la recuperación ecológica |
| 1088 | 100653.387 | 111670.58 | Sendero | Zona de ronda | Zonas para la recuperación ecológica |
| 1089 | 100650.492 | 111669.592 | Sendero | Zona de ronda | Zonas para la recuperación ecológica |
| 1090 | 100651.086 | 111669.67 | Sendero | Zona de ronda | Zonas para la recuperación ecológica |
| 1091 | 100651.008 | 111670.265 | Sendero | Zona de ronda | Zonas para la recuperación ecológica |
| 1092 | 100650.413 | 111670.187 | Sendero | Zona de ronda | Zonas para la recuperación ecológica |
| 1093 | 100647.517 | 111669.198 | Sendero | Zona de ronda | Zonas para la recuperación ecológica |
| 1094 | 100648.112 | 111669.277 | Sendero | Zona de ronda | Zonas para la recuperación ecológica |
| 1095 | 100648.034 | 111669.872 | Sendero | Zona de ronda | Zonas para la recuperación ecológica |
| 1096 | 100647.439 | 111669.793 | Sendero | Zona de ronda | Zonas para la recuperación ecológica |
| 1097 | 100644.543 | 111668.805 | Sendero | Zona de ronda | Zonas para la recuperación ecológica |
| 1098 | 100645.138 | 111668.884 | Sendero | Zona de ronda | Zonas para la recuperación ecológica |
| 1099 | 100645.059 | 111669.479 | Sendero | Zona de ronda | Zonas para la recuperación ecológica |
| 1100 | 100644.465 | 111669.4 | Sendero | Zona de ronda | Zonas para la recuperación ecológica |
| 1101 | 100641.569 | 111668.412 | Sendero | Zona de ronda | Zonas para la recuperación ecológica |
| 1102 | 100642.164 | 111668.491 | Sendero | Zona de ronda | Zonas para la recuperación ecológica |
| 1103 | 100642.085 | 111669.085 | Sendero | Zona de ronda | Zonas para la recuperación ecológica |
| 1104 | 100641.491 | 111669.007 | Sendero | Zona de ronda | Zonas para la recuperación ecológica |
| 1105 | 100638.551 | 111668.111 | Sendero | Zona de ronda | Zonas para la recuperación ecológica |
| 1106 | 100639.151 | 111668.115 | Sendero | Zona de ronda | Zonas para la recuperación ecológica |
| 1107 | 100639.147 | 111668.715 | Sendero | Zona de ronda | Zonas para la recuperación ecológica |
| 1108 | 100638.547 | 111668.711 | Sendero | Zona de ronda | Zonas para la recuperación ecológica |
| 1109 | 100635.551 | 111668.091 | Sendero | Zona de ronda | Zonas para la recuperación ecológica |
| 1110 | 100636.151 | 111668.095 | Sendero | Zona de ronda | Zonas para la recuperación ecológica |

| | | | | | |
|------|------------|------------|---------|---------------|--------------------------------------|
| 1111 | 100636.147 | 111668.695 | Sendero | Zona de ronda | Zonas para la recuperación ecológica |
| 1112 | 100635.547 | 111668.691 | Sendero | Zona de ronda | Zonas para la recuperación ecológica |
| 1113 | 100632.551 | 111668.071 | Sendero | Zona de ronda | Zonas para la recuperación ecológica |
| 1114 | 100633.151 | 111668.075 | Sendero | Zona de ronda | Zonas para la recuperación ecológica |
| 1115 | 100633.147 | 111668.675 | Sendero | Zona de ronda | Zonas para la recuperación ecológica |
| 1116 | 100632.547 | 111668.671 | Sendero | Zona de ronda | Zonas para la recuperación ecológica |
| 1117 | 100629.551 | 111668.051 | Sendero | Zona de ronda | Zonas para la recuperación ecológica |
| 1118 | 100630.151 | 111668.055 | Sendero | Zona de ronda | Zonas para la recuperación ecológica |
| 1119 | 100630.147 | 111668.655 | Sendero | Zona de ronda | Zonas para la recuperación ecológica |
| 1120 | 100629.547 | 111668.651 | Sendero | Zona de ronda | Zonas para la recuperación ecológica |
| 1121 | 100626.551 | 111668.03 | Sendero | Zona de ronda | Zonas para la recuperación ecológica |
| 1122 | 100627.151 | 111668.034 | Sendero | Zona de ronda | Zonas para la recuperación ecológica |
| 1123 | 100627.147 | 111668.634 | Sendero | Zona de ronda | Zonas para la recuperación ecológica |
| 1124 | 100626.547 | 111668.63 | Sendero | Zona de ronda | Zonas para la recuperación ecológica |
| 1125 | 100623.552 | 111668.01 | Sendero | Zona de ronda | Zonas para la recuperación ecológica |
| 1126 | 100624.152 | 111668.014 | Sendero | Zona de ronda | Zonas para la recuperación ecológica |
| 1127 | 100624.148 | 111668.614 | Sendero | Zona de ronda | Zonas para la recuperación ecológica |
| 1128 | 100623.548 | 111668.61 | Sendero | Zona de ronda | Zonas para la recuperación ecológica |
| 1129 | 100620.552 | 111667.99 | Sendero | Zona de ronda | Zonas para la recuperación ecológica |
| 1130 | 100621.152 | 111667.994 | Sendero | Zona de ronda | Zonas para la recuperación ecológica |
| 1131 | 100621.148 | 111668.594 | Sendero | Zona de ronda | Zonas para la recuperación ecológica |
| 1132 | 100620.548 | 111668.59 | Sendero | Zona de ronda | Zonas para la recuperación ecológica |
| 1133 | 100617.552 | 111667.97 | Sendero | Zona de ronda | Zonas para la recuperación ecológica |
| 1134 | 100618.152 | 111667.974 | Sendero | Zona de ronda | Zonas para la recuperación ecológica |
| 1135 | 100618.148 | 111668.574 | Sendero | Zona de ronda | Zonas para la recuperación ecológica |
| 1136 | 100617.548 | 111668.57 | Sendero | Zona de ronda | Zonas para la recuperación ecológica |

| | | | | | |
|------|------------|------------|---------|---------------|--------------------------------------|
| 1137 | 100614.496 | 111668.177 | Sendero | Zona de ronda | Zonas para la recuperación ecológica |
| 1138 | 100615.073 | 111668.011 | Sendero | Zona de ronda | Zonas para la recuperación ecológica |
| 1139 | 100615.239 | 111668.588 | Sendero | Zona de ronda | Zonas para la recuperación ecológica |
| 1140 | 100614.662 | 111668.753 | Sendero | Zona de ronda | Zonas para la recuperación ecológica |
| 1141 | 100611.726 | 111668.665 | Sendero | Zona de ronda | Zonas para la recuperación ecológica |
| 1142 | 100612.318 | 111668.763 | Sendero | Zona de ronda | Zonas para la recuperación ecológica |
| 1143 | 100612.219 | 111669.355 | Sendero | Zona de ronda | Zonas para la recuperación ecológica |
| 1144 | 100611.628 | 111669.257 | Sendero | Zona de ronda | Zonas para la recuperación ecológica |
| 1145 | 100608.767 | 111668.171 | Sendero | Zona de ronda | Zonas para la recuperación ecológica |
| 1146 | 100609.359 | 111668.27 | Sendero | Zona de ronda | Zonas para la recuperación ecológica |
| 1147 | 100609.26 | 111668.862 | Sendero | Zona de ronda | Zonas para la recuperación ecológica |
| 1148 | 100608.668 | 111668.763 | Sendero | Zona de ronda | Zonas para la recuperación ecológica |
| 1149 | 100605.808 | 111667.678 | Sendero | Zona de ronda | Zonas para la recuperación ecológica |
| 1150 | 100606.4 | 111667.776 | Sendero | Zona de ronda | Zonas para la recuperación ecológica |
| 1151 | 100606.301 | 111668.368 | Sendero | Zona de ronda | Zonas para la recuperación ecológica |
| 1152 | 100605.709 | 111668.269 | Sendero | Zona de ronda | Zonas para la recuperación ecológica |
| 1153 | 100602.849 | 111667.184 | Sendero | Zona de ronda | Zonas para la recuperación ecológica |
| 1154 | 100603.441 | 111667.283 | Sendero | Zona de ronda | Zonas para la recuperación ecológica |
| 1155 | 100603.342 | 111667.874 | Sendero | Zona de ronda | Zonas para la recuperación ecológica |
| 1156 | 100602.75 | 111667.776 | Sendero | Zona de ronda | Zonas para la recuperación ecológica |
| 1157 | 100599.89 | 111666.69 | Sendero | Zona de ronda | Zonas para la recuperación ecológica |
| 1158 | 100600.482 | 111666.789 | Sendero | Zona de ronda | Zonas para la recuperación ecológica |
| 1159 | 100600.383 | 111667.381 | Sendero | Zona de ronda | Zonas para la recuperación ecológica |
| 1160 | 100599.791 | 111667.282 | Sendero | Zona de ronda | Zonas para la recuperación ecológica |
| 1161 | 100596.931 | 111666.197 | Sendero | Zona de ronda | Zonas para la recuperación ecológica |
| 1162 | 100597.523 | 111666.295 | Sendero | Zona de ronda | Zonas para la recuperación ecológica |

| | | | | | |
|------|------------|------------|---------|---------------|--------------------------------------|
| 1163 | 100597.424 | 111666.887 | Sendero | Zona de ronda | Zonas para la recuperación ecológica |
| 1164 | 100596.832 | 111666.789 | Sendero | Zona de ronda | Zonas para la recuperación ecológica |
| 1165 | 100593.972 | 111665.703 | Sendero | Zona de ronda | Zonas para la recuperación ecológica |
| 1166 | 100594.563 | 111665.802 | Sendero | Zona de ronda | Zonas para la recuperación ecológica |
| 1167 | 100594.465 | 111666.394 | Sendero | Zona de ronda | Zonas para la recuperación ecológica |
| 1168 | 100593.873 | 111666.295 | Sendero | Zona de ronda | Zonas para la recuperación ecológica |
| 1169 | 100591.013 | 111665.21 | Sendero | Zona de ronda | Zonas para la recuperación ecológica |
| 1170 | 100591.604 | 111665.308 | Sendero | Zona de ronda | Zonas para la recuperación ecológica |
| 1171 | 100591.506 | 111665.9 | Sendero | Zona de ronda | Zonas para la recuperación ecológica |
| 1172 | 100590.914 | 111665.801 | Sendero | Zona de ronda | Zonas para la recuperación ecológica |
| 1173 | 100587.952 | 111665.292 | Sendero | Zona de ronda | Zonas para la recuperación ecológica |
| 1174 | 100588.459 | 111664.973 | Sendero | Zona de ronda | Zonas para la recuperación ecológica |
| 1175 | 100588.779 | 111665.481 | Sendero | Zona de ronda | Zonas para la recuperación ecológica |
| 1176 | 100588.271 | 111665.8 | Sendero | Zona de ronda | Zonas para la recuperación ecológica |
| 1177 | 100585.412 | 111666.89 | Sendero | Zona de ronda | Zonas para la recuperación ecológica |
| 1178 | 100585.92 | 111666.57 | Sendero | Zona de ronda | Zonas para la recuperación ecológica |
| 1179 | 100586.24 | 111667.078 | Sendero | Zona de ronda | Zonas para la recuperación ecológica |
| 1180 | 100585.732 | 111667.398 | Sendero | Zona de ronda | Zonas para la recuperación ecológica |
| 1181 | 100582.873 | 111668.488 | Sendero | Zona de ronda | Zonas para la recuperación ecológica |
| 1182 | 100583.381 | 111668.168 | Sendero | Zona de ronda | Zonas para la recuperación ecológica |
| 1183 | 100583.701 | 111668.676 | Sendero | Zona de ronda | Zonas para la recuperación ecológica |
| 1184 | 100583.193 | 111668.996 | Sendero | Zona de ronda | Zonas para la recuperación ecológica |
| 1185 | 100580.647 | 111669.266 | Sendero | Zona de ronda | Zonas para la recuperación ecológica |
| 1186 | 100581.158 | 111669.58 | Sendero | Zona de ronda | Zonas para la recuperación ecológica |
| 1187 | 100580.843 | 111670.091 | Sendero | Zona de ronda | Zonas para la recuperación ecológica |
| 1188 | 100580.333 | 111669.777 | Sendero | Zona de ronda | Zonas para la recuperación ecológica |

| | | | | | |
|------|------------|------------|---------|---------------|--------------------------------------|
| 1189 | 100578.092 | 111667.693 | Sendero | Zona de ronda | Zonas para la recuperación ecológica |
| 1190 | 100578.603 | 111668.007 | Sendero | Zona de ronda | Zonas para la recuperación ecológica |
| 1191 | 100578.289 | 111668.518 | Sendero | Zona de ronda | Zonas para la recuperación ecológica |
| 1192 | 100577.778 | 111668.204 | Sendero | Zona de ronda | Zonas para la recuperación ecológica |
| 1193 | 100575.538 | 111666.12 | Sendero | Zona de ronda | Zonas para la recuperación ecológica |
| 1194 | 100576.049 | 111666.435 | Sendero | Zona de ronda | Zonas para la recuperación ecológica |
| 1195 | 100575.734 | 111666.946 | Sendero | Zona de ronda | Zonas para la recuperación ecológica |
| 1196 | 100575.223 | 111666.631 | Sendero | Zona de ronda | Zonas para la recuperación ecológica |
| 1197 | 100572.983 | 111664.547 | Sendero | Zona de ronda | Zonas para la recuperación ecológica |
| 1198 | 100573.494 | 111664.862 | Sendero | Zona de ronda | Zonas para la recuperación ecológica |
| 1199 | 100573.18 | 111665.373 | Sendero | Zona de ronda | Zonas para la recuperación ecológica |
| 1200 | 100572.669 | 111665.058 | Sendero | Zona de ronda | Zonas para la recuperación ecológica |
| 1201 | 100570.794 | 111662.815 | Sendero | Zona de ronda | Zonas para la recuperación ecológica |
| 1202 | 100571.101 | 111663.33 | Sendero | Zona de ronda | Zonas para la recuperación ecológica |
| 1203 | 100570.586 | 111663.637 | Sendero | Zona de ronda | Zonas para la recuperación ecológica |
| 1204 | 100570.279 | 111663.122 | Sendero | Zona de ronda | Zonas para la recuperación ecológica |
| 1205 | 100569.258 | 111660.238 | Sendero | Zona de ronda | Zonas para la recuperación ecológica |
| 1206 | 100569.565 | 111660.753 | Sendero | Zona de ronda | Zonas para la recuperación ecológica |
| 1207 | 100569.05 | 111661.061 | Sendero | Zona de ronda | Zonas para la recuperación ecológica |
| 1208 | 100568.743 | 111660.545 | Sendero | Zona de ronda | Zonas para la recuperación ecológica |
| 1209 | 100567.722 | 111657.661 | Sendero | Zona de ronda | Zonas para la recuperación ecológica |
| 1210 | 100568.029 | 111658.176 | Sendero | Zona de ronda | Zonas para la recuperación ecológica |
| 1211 | 100567.514 | 111658.484 | Sendero | Zona de ronda | Zonas para la recuperación ecológica |
| 1212 | 100567.207 | 111657.968 | Sendero | Zona de ronda | Zonas para la recuperación ecológica |
| 1213 | 100565.7 | 111655.356 | Sendero | Zona de ronda | Zonas para la recuperación ecológica |
| 1214 | 100566.263 | 111655.565 | Sendero | Zona de ronda | Zonas para la recuperación ecológica |

| | | | | | |
|------|------------|------------|---------|---------------|--------------------------------------|
| 1215 | 100566.053 | 111656.127 | Sendero | Zona de ronda | Zonas para la recuperación ecológica |
| 1216 | 100565.491 | 111655.918 | Sendero | Zona de ronda | Zonas para la recuperación ecológica |
| 1217 | 100562.889 | 111654.308 | Sendero | Zona de ronda | Zonas para la recuperación ecológica |
| 1218 | 100563.451 | 111654.518 | Sendero | Zona de ronda | Zonas para la recuperación ecológica |
| 1219 | 100563.242 | 111655.08 | Sendero | Zona de ronda | Zonas para la recuperación ecológica |
| 1220 | 100562.68 | 111654.871 | Sendero | Zona de ronda | Zonas para la recuperación ecológica |
| 1221 | 100560.078 | 111653.261 | Sendero | Zona de ronda | Zonas para la recuperación ecológica |
| 1222 | 100560.64 | 111653.471 | Sendero | Zona de ronda | Zonas para la recuperación ecológica |
| 1223 | 100560.431 | 111654.033 | Sendero | Zona de ronda | Zonas para la recuperación ecológica |
| 1224 | 100559.868 | 111653.823 | Sendero | Zona de ronda | Zonas para la recuperación ecológica |
| 1225 | 100557.266 | 111652.214 | Sendero | Zona de ronda | Zonas para la recuperación ecológica |
| 1226 | 100557.829 | 111652.423 | Sendero | Zona de ronda | Zonas para la recuperación ecológica |
| 1227 | 100557.619 | 111652.986 | Sendero | Zona de ronda | Zonas para la recuperación ecológica |
| 1228 | 100557.057 | 111652.776 | Sendero | Zona de ronda | Zonas para la recuperación ecológica |
| 1229 | 100554.261 | 111651.657 | Sendero | Zona de ronda | Zonas para la recuperación ecológica |
| 1230 | 100554.86 | 111651.695 | Sendero | Zona de ronda | Zonas para la recuperación ecológica |
| 1231 | 100554.822 | 111652.293 | Sendero | Zona de ronda | Zonas para la recuperación ecológica |
| 1232 | 100554.223 | 111652.255 | Sendero | Zona de ronda | Zonas para la recuperación ecológica |
| 1233 | 100551.267 | 111651.466 | Sendero | Zona de ronda | Zonas para la recuperación ecológica |
| 1234 | 100551.866 | 111651.504 | Sendero | Zona de ronda | Zonas para la recuperación ecológica |
| 1235 | 100551.828 | 111652.103 | Sendero | Zona de ronda | Zonas para la recuperación ecológica |
| 1236 | 100551.229 | 111652.065 | Sendero | Zona de ronda | Zonas para la recuperación ecológica |
| 1237 | 100548.273 | 111651.275 | Sendero | Zona de ronda | Zonas para la recuperación ecológica |
| 1238 | 100548.872 | 111651.313 | Sendero | Zona de ronda | Zonas para la recuperación ecológica |
| 1239 | 100548.834 | 111651.912 | Sendero | Zona de ronda | Zonas para la recuperación ecológica |
| 1240 | 100548.235 | 111651.874 | Sendero | Zona de ronda | Zonas para la recuperación ecológica |

| | | | | | |
|------|------------|------------|---------|---------------|--------------------------------------|
| 1241 | 100545.279 | 111651.084 | Sendero | Zona de ronda | Zonas para la recuperación ecológica |
| 1242 | 100545.878 | 111651.122 | Sendero | Zona de ronda | Zonas para la recuperación ecológica |
| 1243 | 100545.84 | 111651.721 | Sendero | Zona de ronda | Zonas para la recuperación ecológica |
| 1244 | 100545.241 | 111651.683 | Sendero | Zona de ronda | Zonas para la recuperación ecológica |
| 1245 | 100542.285 | 111650.894 | Sendero | Zona de ronda | Zonas para la recuperación ecológica |
| 1246 | 100542.884 | 111650.932 | Sendero | Zona de ronda | Zonas para la recuperación ecológica |
| 1247 | 100542.846 | 111651.53 | Sendero | Zona de ronda | Zonas para la recuperación ecológica |
| 1248 | 100542.247 | 111651.492 | Sendero | Zona de ronda | Zonas para la recuperación ecológica |
| 1249 | 100539.292 | 111650.703 | Sendero | Zona de ronda | Zonas para la recuperación ecológica |
| 1250 | 100539.89 | 111650.741 | Sendero | Zona de ronda | Zonas para la recuperación ecológica |
| 1251 | 100539.852 | 111651.34 | Sendero | Zona de ronda | Zonas para la recuperación ecológica |
| 1252 | 100539.253 | 111651.302 | Sendero | Zona de ronda | Zonas para la recuperación ecológica |
| 1253 | 100536.298 | 111650.512 | Sendero | Zona de ronda | Zonas para la recuperación ecológica |
| 1254 | 100536.896 | 111650.55 | Sendero | Zona de ronda | Zonas para la recuperación ecológica |
| 1255 | 100536.858 | 111651.149 | Sendero | Zona de ronda | Zonas para la recuperación ecológica |
| 1256 | 100536.259 | 111651.111 | Sendero | Zona de ronda | Zonas para la recuperación ecológica |
| 1257 | 100533.304 | 111650.321 | Sendero | Zona de ronda | Zonas de control |
| 1258 | 100533.864 | 111650.958 | Sendero | Zona de ronda | Zonas de control |
| 1259 | 100533.266 | 111650.92 | Sendero | Zona de ronda | Zonas de control |
| 1260 | 100533.902 | 111650.359 | Sendero | Zona de ronda | Zonas para la recuperación ecológica |
| 1261 | 100530.31 | 111650.131 | Sendero | Zona de ronda | Zonas de control |
| 1262 | 100530.909 | 111650.169 | Sendero | Zona de ronda | Zonas de control |
| 1263 | 100530.87 | 111650.767 | Sendero | Zona de ronda | Zonas de control |
| 1264 | 100530.272 | 111650.729 | Sendero | Zona de ronda | Zonas de control |
| 1265 | 100527.316 | 111649.94 | Sendero | Zona de ronda | Zonas de control |
| 1266 | 100527.915 | 111649.978 | Sendero | Zona de ronda | Zonas de control |

| | | | | | |
|------|------------|------------|---------|---------------|------------------|
| 1267 | 100527.876 | 111650.577 | Sendero | Zona de ronda | Zonas de control |
| 1268 | 100527.278 | 111650.539 | Sendero | Zona de ronda | Zonas de control |
| 1269 | 100524.322 | 111649.749 | Sendero | Zona de ronda | Zonas de control |
| 1270 | 100524.921 | 111649.787 | Sendero | Zona de ronda | Zonas de control |
| 1271 | 100524.882 | 111650.386 | Sendero | Zona de ronda | Zonas de control |
| 1272 | 100524.284 | 111650.348 | Sendero | Zona de ronda | Zonas de control |
| 1273 | 100521.328 | 111649.558 | Sendero | Zona de ronda | Zonas de control |
| 1274 | 100521.927 | 111649.596 | Sendero | Zona de ronda | Zonas de control |
| 1275 | 100521.889 | 111650.195 | Sendero | Zona de ronda | Zonas de control |
| 1276 | 100521.29 | 111650.157 | Sendero | Zona de ronda | Zonas de control |
| 1277 | 100518.334 | 111649.368 | Sendero | Zona de ronda | Zonas de control |
| 1278 | 100518.933 | 111649.406 | Sendero | Zona de ronda | Zonas de control |
| 1279 | 100518.895 | 111650.004 | Sendero | Zona de ronda | Zonas de control |
| 1280 | 100518.296 | 111649.966 | Sendero | Zona de ronda | Zonas de control |
| 1281 | 100515.34 | 111649.177 | Sendero | Zona de ronda | Zonas de control |
| 1282 | 100515.939 | 111649.215 | Sendero | Zona de ronda | Zonas de control |
| 1283 | 100515.901 | 111649.814 | Sendero | Zona de ronda | Zonas de control |
| 1284 | 100515.302 | 111649.776 | Sendero | Zona de ronda | Zonas de control |
| 1285 | 100512.346 | 111648.986 | Sendero | Zona de ronda | Zonas de control |
| 1286 | 100512.945 | 111649.024 | Sendero | Zona de ronda | Zonas de control |
| 1287 | 100512.907 | 111649.623 | Sendero | Zona de ronda | Zonas de control |
| 1288 | 100512.308 | 111649.585 | Sendero | Zona de ronda | Zonas de control |
| 1289 | 100509.433 | 111648.457 | Sendero | Zona de ronda | Zonas de control |
| 1290 | 100510.022 | 111648.569 | Sendero | Zona de ronda | Zonas de control |
| 1291 | 100509.91 | 111649.158 | Sendero | Zona de ronda | Zonas de control |
| 1292 | 100509.32 | 111649.046 | Sendero | Zona de ronda | Zonas de control |

| | | | | | |
|------|------------|------------|---------|---------------|--------------------------------------|
| 1293 | 100506.486 | 111647.894 | Sendero | Zona de ronda | Zonas de control |
| 1294 | 100507.075 | 111648.007 | Sendero | Zona de ronda | Zonas de control |
| 1295 | 100506.963 | 111648.596 | Sendero | Zona de ronda | Zonas de control |
| 1296 | 100506.374 | 111648.484 | Sendero | Zona de ronda | Zonas de control |
| 1297 | 100503.539 | 111647.332 | Sendero | Zona de ronda | Zonas de control |
| 1298 | 100504.129 | 111647.444 | Sendero | Zona de ronda | Zonas de control |
| 1299 | 100504.016 | 111648.034 | Sendero | Zona de ronda | Zonas de control |
| 1300 | 100503.427 | 111647.921 | Sendero | Zona de ronda | Zonas de control |
| 1301 | 100500.638 | 111648.529 | Sendero | Zona de ronda | Zonas para la recuperación ecológica |
| 1302 | 100501.176 | 111648.265 | Sendero | Zona de ronda | Zonas para la recuperación ecológica |
| 1303 | 100501.44 | 111648.804 | Sendero | Zona de ronda | Zonas para la recuperación ecológica |
| 1304 | 100500.902 | 111649.068 | Sendero | Zona de ronda | Zonas para la recuperación ecológica |
| 1305 | 100497.944 | 111649.851 | Sendero | Zona de ronda | Zonas para la recuperación ecológica |
| 1306 | 100498.483 | 111649.587 | Sendero | Zona de ronda | Zonas para la recuperación ecológica |
| 1307 | 100498.747 | 111650.125 | Sendero | Zona de ronda | Zonas para la recuperación ecológica |
| 1308 | 100498.209 | 111650.39 | Sendero | Zona de ronda | Zonas para la recuperación ecológica |
| 1309 | 100495.251 | 111651.173 | Sendero | Zona de ronda | Zonas para la recuperación ecológica |
| 1310 | 100495.79 | 111650.908 | Sendero | Zona de ronda | Zonas para la recuperación ecológica |
| 1311 | 100496.054 | 111651.447 | Sendero | Zona de ronda | Zonas para la recuperación ecológica |
| 1312 | 100495.515 | 111651.711 | Sendero | Zona de ronda | Zonas para la recuperación ecológica |
| 1313 | 100492.558 | 111652.494 | Sendero | Zona de ronda | Zonas para la recuperación ecológica |
| 1314 | 100493.097 | 111652.23 | Sendero | Zona de ronda | Zonas para la recuperación ecológica |
| 1315 | 100493.361 | 111652.769 | Sendero | Zona de ronda | Zonas para la recuperación ecológica |
| 1316 | 100492.822 | 111653.033 | Sendero | Zona de ronda | Zonas para la recuperación ecológica |
| 1317 | 100489.697 | 111652.957 | Sendero | Zona de ronda | Zonas para la recuperación ecológica |
| 1318 | 100490.291 | 111652.872 | Sendero | Zona de ronda | Zonas para la recuperación ecológica |

| | | | | | |
|------|------------|------------|---------|---------------|--------------------------------------|
| 1319 | 100490.377 | 111653.465 | Sendero | Zona de ronda | Zonas para la recuperación ecológica |
| 1320 | 100489.783 | 111653.551 | Sendero | Zona de ronda | Zonas para la recuperación ecológica |
| 1321 | 100486.728 | 111653.386 | Sendero | Zona de ronda | Zonas para la recuperación ecológica |
| 1322 | 100487.322 | 111653.3 | Sendero | Zona de ronda | Zonas para la recuperación ecológica |
| 1323 | 100487.408 | 111653.894 | Sendero | Zona de ronda | Zonas para la recuperación ecológica |
| 1324 | 100486.814 | 111653.98 | Sendero | Zona de ronda | Zonas para la recuperación ecológica |
| 1325 | 100483.759 | 111653.815 | Sendero | Zona de ronda | Zonas para la recuperación ecológica |
| 1326 | 100484.353 | 111653.729 | Sendero | Zona de ronda | Zonas para la recuperación ecológica |
| 1327 | 100484.438 | 111654.323 | Sendero | Zona de ronda | Zonas para la recuperación ecológica |
| 1328 | 100483.845 | 111654.409 | Sendero | Zona de ronda | Zonas para la recuperación ecológica |
| 1329 | 100481.469 | 111654.752 | Sendero | Zona de ronda | Zonas de control |
| 1330 | 100480.875 | 111654.838 | Sendero | Zona de ronda | Zonas de control |
| 1331 | 100480.79 | 111654.244 | Sendero | Zona de ronda | Zonas para la recuperación ecológica |
| 1332 | 100481.383 | 111654.158 | Sendero | Zona de ronda | Zonas para la recuperación ecológica |
| 1333 | 100477.82 | 111654.673 | Sendero | Zona de ronda | Zonas de control |
| 1334 | 100478.414 | 111654.587 | Sendero | Zona de ronda | Zonas de control |
| 1335 | 100478.5 | 111655.181 | Sendero | Zona de ronda | Zonas de control |
| 1336 | 100477.906 | 111655.267 | Sendero | Zona de ronda | Zonas de control |
| 1337 | 100474.851 | 111655.102 | Sendero | Zona de ronda | Zonas para la recuperación ecológica |
| 1338 | 100475.445 | 111655.016 | Sendero | Zona de ronda | Zonas para la recuperación ecológica |
| 1339 | 100475.531 | 111655.61 | Sendero | Zona de ronda | Zonas para la recuperación ecológica |
| 1340 | 100474.937 | 111655.696 | Sendero | Zona de ronda | Zonas para la recuperación ecológica |
| 1341 | 100471.882 | 111655.531 | Sendero | Zona de ronda | Zonas para la recuperación ecológica |
| 1342 | 100472.476 | 111655.445 | Sendero | Zona de ronda | Zonas para la recuperación ecológica |
| 1343 | 100472.562 | 111656.039 | Sendero | Zona de ronda | Zonas para la recuperación ecológica |
| 1344 | 100471.968 | 111656.125 | Sendero | Zona de ronda | Zonas para la recuperación ecológica |

| | | | | | |
|------|------------|------------|---------|---------------|--------------------------------------|
| 1345 | 100468.913 | 111655.96 | Sendero | Zona de ronda | Zonas para la recuperación ecológica |
| 1346 | 100469.507 | 111655.874 | Sendero | Zona de ronda | Zonas para la recuperación ecológica |
| 1347 | 100469.592 | 111656.468 | Sendero | Zona de ronda | Zonas para la recuperación ecológica |
| 1348 | 100468.999 | 111656.553 | Sendero | Zona de ronda | Zonas para la recuperación ecológica |
| 1349 | 100465.944 | 111656.388 | Sendero | Zona de ronda | Zonas para la recuperación ecológica |
| 1350 | 100466.537 | 111656.303 | Sendero | Zona de ronda | Zonas para la recuperación ecológica |
| 1351 | 100466.623 | 111656.896 | Sendero | Zona de ronda | Zonas para la recuperación ecológica |
| 1352 | 100466.029 | 111656.982 | Sendero | Zona de ronda | Zonas para la recuperación ecológica |
| 1353 | 100462.974 | 111656.817 | Sendero | Zona de ronda | Zonas para la recuperación ecológica |
| 1354 | 100463.568 | 111656.732 | Sendero | Zona de ronda | Zonas para la recuperación ecológica |
| 1355 | 100463.654 | 111657.325 | Sendero | Zona de ronda | Zonas para la recuperación ecológica |
| 1356 | 100463.06 | 111657.411 | Sendero | Zona de ronda | Zonas para la recuperación ecológica |
| 1357 | 100460.005 | 111657.246 | Sendero | Zona de ronda | Zonas para la recuperación ecológica |
| 1358 | 100460.599 | 111657.16 | Sendero | Zona de ronda | Zonas para la recuperación ecológica |
| 1359 | 100460.685 | 111657.754 | Sendero | Zona de ronda | Zonas para la recuperación ecológica |
| 1360 | 100460.091 | 111657.84 | Sendero | Zona de ronda | Zonas para la recuperación ecológica |
| 1361 | 100457.036 | 111657.675 | Sendero | Zona de ronda | Zonas de control |
| 1362 | 100457.63 | 111657.589 | Sendero | Zona de ronda | Zonas de control |
| 1363 | 100457.716 | 111658.183 | Sendero | Zona de ronda | Zonas de control |
| 1364 | 100457.122 | 111658.269 | Sendero | Zona de ronda | Zonas de control |
| 1365 | 100454.067 | 111658.104 | Sendero | Zona de ronda | Zonas de control |
| 1366 | 100454.661 | 111658.018 | Sendero | Zona de ronda | Zonas de control |
| 1367 | 100454.747 | 111658.612 | Sendero | Zona de ronda | Zonas de control |
| 1368 | 100454.153 | 111658.698 | Sendero | Zona de ronda | Zonas de control |
| 1369 | 100451.098 | 111658.533 | Sendero | Zona de ronda | Zonas para la recuperación ecológica |
| 1370 | 100451.692 | 111658.447 | Sendero | Zona de ronda | Zonas para la recuperación ecológica |

| | | | | | |
|------|------------|------------|---------|---------------|--------------------------------------|
| 1371 | 100451.777 | 111659.041 | Sendero | Zona de ronda | Zonas para la recuperación ecológica |
| 1372 | 100451.183 | 111659.127 | Sendero | Zona de ronda | Zonas para la recuperación ecológica |
| 1373 | 100449.171 | 111661.036 | Sendero | Zona de ronda | Zonas de control |
| 1374 | 100449.493 | 111660.53 | Sendero | Zona de ronda | Zonas de control |
| 1375 | 100450 | 111660.852 | Sendero | Zona de ronda | Zonas de control |
| 1376 | 100449.677 | 111661.358 | Sendero | Zona de ronda | Zonas de control |
| 1377 | 100447.56 | 111663.567 | Sendero | Zona de ronda | Zonas para la recuperación ecológica |
| 1378 | 100447.883 | 111663.061 | Sendero | Zona de ronda | Zonas para la recuperación ecológica |
| 1379 | 100448.389 | 111663.383 | Sendero | Zona de ronda | Zonas para la recuperación ecológica |
| 1380 | 100448.067 | 111663.889 | Sendero | Zona de ronda | Zonas para la recuperación ecológica |
| 1381 | 100446.456 | 111666.42 | Sendero | Zona de ronda | Zonas para la recuperación ecológica |
| 1382 | 100445.95 | 111666.098 | Sendero | Zona de ronda | Zonas de control |
| 1383 | 100446.272 | 111665.592 | Sendero | Zona de ronda | Zonas de control |
| 1384 | 100446.778 | 111665.914 | Sendero | Zona de ronda | Zonas de control |
| 1385 | 100443.293 | 111666.39 | Sendero | Zona de ronda | Zonas de control |
| 1386 | 100443.891 | 111666.339 | Sendero | Zona de ronda | Zonas de control |
| 1387 | 100443.942 | 111666.937 | Sendero | Zona de ronda | Zonas de control |
| 1388 | 100443.344 | 111666.988 | Sendero | Zona de ronda | Zonas de control |
| 1389 | 100440.304 | 111666.647 | Sendero | Zona de ronda | Zonas de control |
| 1390 | 100440.902 | 111666.595 | Sendero | Zona de ronda | Zonas de control |
| 1391 | 100440.953 | 111667.193 | Sendero | Zona de ronda | Zonas de control |
| 1392 | 100440.355 | 111667.245 | Sendero | Zona de ronda | Zonas de control |
| 1393 | 100437.315 | 111666.903 | Sendero | Zona de ronda | Zonas de control |
| 1394 | 100437.913 | 111666.852 | Sendero | Zona de ronda | Zonas de control |
| 1395 | 100437.964 | 111667.45 | Sendero | Zona de ronda | Zonas de control |
| 1396 | 100437.366 | 111667.501 | Sendero | Zona de ronda | Zonas de control |

| | | | | | |
|------|------------|------------|---------|---------------|--------------------------------------|
| 1397 | 100434.924 | 111667.109 | Sendero | Zona de ronda | Zonas para la recuperación ecológica |
| 1398 | 100434.975 | 111667.706 | Sendero | Zona de ronda | Zonas para la recuperación ecológica |
| 1399 | 100434.377 | 111667.758 | Sendero | Zona de ronda | Zonas para la recuperación ecológica |
| 1400 | 100434.326 | 111667.16 | Sendero | Zona de ronda | Zonas de control |
| 1401 | 100431.337 | 111667.417 | Sendero | Zona de ronda | Zonas de control |
| 1402 | 100431.935 | 111667.365 | Sendero | Zona de ronda | Zonas de control |
| 1403 | 100431.986 | 111667.963 | Sendero | Zona de ronda | Zonas de control |
| 1404 | 100431.388 | 111668.014 | Sendero | Zona de ronda | Zonas de control |
| 1405 | 100428.348 | 111667.673 | Sendero | Zona de ronda | Zonas de control |
| 1406 | 100428.946 | 111667.622 | Sendero | Zona de ronda | Zonas de control |
| 1407 | 100428.997 | 111668.22 | Sendero | Zona de ronda | Zonas de control |
| 1408 | 100428.399 | 111668.271 | Sendero | Zona de ronda | Zonas de control |
| 1409 | 100425.359 | 111667.93 | Sendero | Zona de ronda | Zonas de control |
| 1410 | 100425.957 | 111667.878 | Sendero | Zona de ronda | Zonas de control |
| 1411 | 100426.008 | 111668.476 | Sendero | Zona de ronda | Zonas de control |
| 1412 | 100425.41 | 111668.528 | Sendero | Zona de ronda | Zonas de control |
| 1413 | 100422.37 | 111668.186 | Sendero | Zona de ronda | Zonas de control |
| 1414 | 100422.968 | 111668.135 | Sendero | Zona de ronda | Zonas de control |
| 1415 | 100423.019 | 111668.733 | Sendero | Zona de ronda | Zonas de control |
| 1416 | 100422.421 | 111668.784 | Sendero | Zona de ronda | Zonas de control |
| 1417 | 100419.381 | 111668.443 | Sendero | Zona de ronda | Zonas de control |
| 1418 | 100419.979 | 111668.392 | Sendero | Zona de ronda | Zonas de control |
| 1419 | 100420.03 | 111668.989 | Sendero | Zona de ronda | Zonas de control |
| 1420 | 100419.432 | 111669.041 | Sendero | Zona de ronda | Zonas de control |
| 1421 | 100416.392 | 111668.7 | Sendero | Zona de ronda | Zonas para la recuperación ecológica |
| 1422 | 100417.041 | 111669.246 | Sendero | Zona de ronda | Zonas para la recuperación ecológica |

| | | | | | |
|------|------------|------------|---------|---------------|--------------------------------------|
| 1423 | 100416.443 | 111669.297 | Sendero | Zona de ronda | Zonas para la recuperación ecológica |
| 1424 | 100416.99 | 111668.648 | Sendero | Zona de ronda | Zonas de control |
| 1425 | 100413.403 | 111668.956 | Sendero | Zona de ronda | Zonas de control |
| 1426 | 100414.001 | 111668.905 | Sendero | Zona de ronda | Zonas de control |
| 1427 | 100414.052 | 111669.503 | Sendero | Zona de ronda | Zonas de control |
| 1428 | 100413.454 | 111669.554 | Sendero | Zona de ronda | Zonas de control |
| 1429 | 100410.414 | 111669.213 | Sendero | Zona de ronda | Zonas de control |
| 1430 | 100411.012 | 111669.161 | Sendero | Zona de ronda | Zonas de control |
| 1431 | 100411.063 | 111669.759 | Sendero | Zona de ronda | Zonas de control |
| 1432 | 100410.465 | 111669.811 | Sendero | Zona de ronda | Zonas de control |
| 1433 | 100407.425 | 111669.469 | Sendero | Zona de ronda | Zonas para la recuperación ecológica |
| 1434 | 100408.023 | 111669.418 | Sendero | Zona de ronda | Zonas para la recuperación ecológica |
| 1435 | 100408.074 | 111670.016 | Sendero | Zona de ronda | Zonas para la recuperación ecológica |
| 1436 | 100407.476 | 111670.067 | Sendero | Zona de ronda | Zonas para la recuperación ecológica |
| 1437 | 100404.436 | 111669.726 | Sendero | Zona de ronda | Zonas de control |
| 1438 | 100405.034 | 111669.675 | Sendero | Zona de ronda | Zonas de control |
| 1439 | 100405.085 | 111670.272 | Sendero | Zona de ronda | Zonas de control |
| 1440 | 100404.487 | 111670.324 | Sendero | Zona de ronda | Zonas de control |
| 1441 | 100401.447 | 111669.983 | Sendero | Zona de ronda | Zonas de control |
| 1442 | 100402.045 | 111669.931 | Sendero | Zona de ronda | Zonas de control |
| 1443 | 100402.096 | 111670.529 | Sendero | Zona de ronda | Zonas de control |
| 1444 | 100401.498 | 111670.58 | Sendero | Zona de ronda | Zonas de control |
| 1445 | 100398.458 | 111670.239 | Sendero | Zona de ronda | Zonas de control |
| 1446 | 100399.056 | 111670.188 | Sendero | Zona de ronda | Zonas de control |
| 1447 | 100399.107 | 111670.786 | Sendero | Zona de ronda | Zonas de control |
| 1448 | 100398.509 | 111670.837 | Sendero | Zona de ronda | Zonas de control |

| | | | | | |
|------|------------|------------|---------|---------------|--------------------------------------|
| 1449 | 100395.469 | 111670.496 | Sendero | Zona de ronda | Zonas de control |
| 1450 | 100396.067 | 111670.444 | Sendero | Zona de ronda | Zonas de control |
| 1451 | 100396.118 | 111671.042 | Sendero | Zona de ronda | Zonas de control |
| 1452 | 100395.52 | 111671.094 | Sendero | Zona de ronda | Zonas de control |
| 1453 | 100392.48 | 111670.752 | Sendero | Zona de ronda | Zonas de control |
| 1454 | 100393.078 | 111670.701 | Sendero | Zona de ronda | Zonas de control |
| 1455 | 100393.129 | 111671.299 | Sendero | Zona de ronda | Zonas de control |
| 1456 | 100392.531 | 111671.35 | Sendero | Zona de ronda | Zonas de control |
| 1457 | 100389.491 | 111671.009 | Sendero | Zona de ronda | Zonas para la recuperación ecológica |
| 1458 | 100390.089 | 111670.958 | Sendero | Zona de ronda | Zonas para la recuperación ecológica |
| 1459 | 100390.14 | 111671.555 | Sendero | Zona de ronda | Zonas para la recuperación ecológica |
| 1460 | 100389.542 | 111671.607 | Sendero | Zona de ronda | Zonas para la recuperación ecológica |
| 1461 | 100386.503 | 111671.426 | Sendero | Zona de ronda | Zonas para la recuperación ecológica |
| 1462 | 100387.097 | 111671.34 | Sendero | Zona de ronda | Zonas para la recuperación ecológica |
| 1463 | 100387.182 | 111671.934 | Sendero | Zona de ronda | Zonas para la recuperación ecológica |
| 1464 | 100386.589 | 111672.02 | Sendero | Zona de ronda | Zonas para la recuperación ecológica |
| 1465 | 100384.128 | 111671.768 | Sendero | Zona de ronda | Zonas para la recuperación ecológica |
| 1466 | 100384.213 | 111672.362 | Sendero | Zona de ronda | Zonas para la recuperación ecológica |
| 1467 | 100383.534 | 111671.853 | Sendero | Zona de ronda | Zonas de control |
| 1468 | 100383.619 | 111672.447 | Sendero | Zona de ronda | Zonas de control |
| 1469 | 100380.564 | 111672.28 | Sendero | Zona de ronda | Zonas de control |
| 1470 | 100381.158 | 111672.195 | Sendero | Zona de ronda | Zonas de control |
| 1471 | 100381.244 | 111672.789 | Sendero | Zona de ronda | Zonas de control |
| 1472 | 100380.65 | 111672.874 | Sendero | Zona de ronda | Zonas de control |
| 1473 | 100378.189 | 111672.622 | Sendero | Zona de ronda | Zonas para la recuperación ecológica |
| 1474 | 100378.274 | 111673.216 | Sendero | Zona de ronda | Zonas para la recuperación ecológica |

| | | | | | |
|------|------------|------------|---------|---------------|--------------------------------------|
| 1475 | 100377.68 | 111673.301 | Sendero | Zona de ronda | Zonas para la recuperación ecológica |
| 1476 | 100377.595 | 111672.707 | Sendero | Zona de ronda | Zonas de control |
| 1477 | 100374.625 | 111673.135 | Sendero | Zona de ronda | Zonas de control |
| 1478 | 100375.219 | 111673.049 | Sendero | Zona de ronda | Zonas de control |
| 1479 | 100375.305 | 111673.643 | Sendero | Zona de ronda | Zonas de control |
| 1480 | 100374.711 | 111673.728 | Sendero | Zona de ronda | Zonas de control |
| 1481 | 100371.656 | 111673.562 | Sendero | Zona de ronda | Zonas de control |
| 1482 | 100372.25 | 111673.476 | Sendero | Zona de ronda | Zonas de control |
| 1483 | 100372.335 | 111674.07 | Sendero | Zona de ronda | Zonas de control |
| 1484 | 100371.741 | 111674.156 | Sendero | Zona de ronda | Zonas de control |
| 1485 | 100368.687 | 111673.989 | Sendero | Zona de ronda | Zonas para la recuperación ecológica |
| 1486 | 100369.28 | 111673.903 | Sendero | Zona de ronda | Zonas para la recuperación ecológica |
| 1487 | 100369.366 | 111674.497 | Sendero | Zona de ronda | Zonas para la recuperación ecológica |
| 1488 | 100368.772 | 111674.583 | Sendero | Zona de ronda | Zonas para la recuperación ecológica |
| 1489 | 100365.717 | 111674.416 | Sendero | Zona de ronda | Zonas para la recuperación ecológica |
| 1490 | 100366.311 | 111674.331 | Sendero | Zona de ronda | Zonas para la recuperación ecológica |
| 1491 | 100366.396 | 111674.925 | Sendero | Zona de ronda | Zonas para la recuperación ecológica |
| 1492 | 100365.803 | 111675.01 | Sendero | Zona de ronda | Zonas para la recuperación ecológica |
| 1493 | 100363.342 | 111674.758 | Sendero | Zona de ronda | Zonas para la recuperación ecológica |
| 1494 | 100363.427 | 111675.352 | Sendero | Zona de ronda | Zonas para la recuperación ecológica |
| 1495 | 100362.833 | 111675.437 | Sendero | Zona de ronda | Zonas para la recuperación ecológica |
| 1496 | 100362.748 | 111674.843 | Sendero | Zona de ronda | Zonas de control |
| 1497 | 100359.778 | 111675.27 | Sendero | Zona de ronda | Zonas de control |
| 1498 | 100360.372 | 111675.185 | Sendero | Zona de ronda | Zonas de control |
| 1499 | 100360.458 | 111675.779 | Sendero | Zona de ronda | Zonas de control |
| 1500 | 100359.864 | 111675.864 | Sendero | Zona de ronda | Zonas de control |

| | | | | | |
|------|------------|------------|---------|---------------|--------------------------------------|
| 1501 | 100356.809 | 111675.698 | Sendero | Zona de ronda | Zonas de control |
| 1502 | 100357.403 | 111675.612 | Sendero | Zona de ronda | Zonas de control |
| 1503 | 100357.488 | 111676.206 | Sendero | Zona de ronda | Zonas de control |
| 1504 | 100356.894 | 111676.291 | Sendero | Zona de ronda | Zonas de control |
| 1505 | 100353.839 | 111676.125 | Sendero | Zona de ronda | Zonas de control |
| 1506 | 100354.433 | 111676.039 | Sendero | Zona de ronda | Zonas de control |
| 1507 | 100354.519 | 111676.633 | Sendero | Zona de ronda | Zonas de control |
| 1508 | 100353.925 | 111676.719 | Sendero | Zona de ronda | Zonas de control |
| 1509 | 100350.87 | 111676.552 | Sendero | Zona de ronda | Zonas para la recuperación ecológica |
| 1510 | 100351.549 | 111677.06 | Sendero | Zona de ronda | Zonas para la recuperación ecológica |
| 1511 | 100350.955 | 111677.146 | Sendero | Zona de ronda | Zonas para la recuperación ecológica |
| 1512 | 100351.464 | 111676.466 | Sendero | Zona de ronda | Zonas de control |
| 1513 | 100347.901 | 111676.979 | Sendero | Zona de ronda | Zonas de control |
| 1514 | 100348.494 | 111676.894 | Sendero | Zona de ronda | Zonas de control |
| 1515 | 100348.58 | 111677.488 | Sendero | Zona de ronda | Zonas de control |
| 1516 | 100347.986 | 111677.573 | Sendero | Zona de ronda | Zonas de control |
| 1517 | 100344.931 | 111677.406 | Sendero | Zona de ronda | Zonas de control |
| 1518 | 100345.525 | 111677.321 | Sendero | Zona de ronda | Zonas de control |
| 1519 | 100345.61 | 111677.915 | Sendero | Zona de ronda | Zonas de control |
| 1520 | 100345.017 | 111678 | Sendero | Zona de ronda | Zonas de control |
| 1521 | 100341.962 | 111677.833 | Sendero | Zona de ronda | Zonas de control |
| 1522 | 100342.556 | 111677.748 | Sendero | Zona de ronda | Zonas de control |
| 1523 | 100342.641 | 111678.342 | Sendero | Zona de ronda | Zonas de control |
| 1524 | 100342.047 | 111678.427 | Sendero | Zona de ronda | Zonas de control |
| 1525 | 100338.992 | 111678.261 | Sendero | Zona de ronda | Zonas para la recuperación ecológica |
| 1526 | 100339.586 | 111678.175 | Sendero | Zona de ronda | Zonas para la recuperación ecológica |

| | | | | | |
|------|------------|------------|---------|---------------|--------------------------------------|
| 1527 | 100339.672 | 111678.769 | Sendero | Zona de ronda | Zonas para la recuperación ecológica |
| 1528 | 100339.078 | 111678.854 | Sendero | Zona de ronda | Zonas para la recuperación ecológica |
| 1529 | 100336.635 | 111678.873 | Sendero | Zona de ronda | Zonas para la recuperación ecológica |
| 1530 | 100336.793 | 111679.452 | Sendero | Zona de ronda | Zonas para la recuperación ecológica |
| 1531 | 100336.056 | 111679.031 | Sendero | Zona de ronda | Zonas de control |
| 1532 | 100336.214 | 111679.61 | Sendero | Zona de ronda | Zonas de control |
| 1533 | 100333.162 | 111679.822 | Sendero | Zona de ronda | Zonas de control |
| 1534 | 100333.741 | 111679.664 | Sendero | Zona de ronda | Zonas de control |
| 1535 | 100333.899 | 111680.243 | Sendero | Zona de ronda | Zonas de control |
| 1536 | 100333.321 | 111680.401 | Sendero | Zona de ronda | Zonas de control |
| 1537 | 100330.269 | 111680.613 | Sendero | Zona de ronda | Zonas de control |
| 1538 | 100330.847 | 111680.455 | Sendero | Zona de ronda | Zonas de control |
| 1539 | 100331.006 | 111681.034 | Sendero | Zona de ronda | Zonas de control |
| 1540 | 100330.427 | 111681.192 | Sendero | Zona de ronda | Zonas de control |
| 1541 | 100327.375 | 111681.404 | Sendero | Zona de ronda | Zonas de control |
| 1542 | 100327.954 | 111681.246 | Sendero | Zona de ronda | Zonas de control |
| 1543 | 100328.112 | 111681.825 | Sendero | Zona de ronda | Zonas de control |
| 1544 | 100327.533 | 111681.983 | Sendero | Zona de ronda | Zonas de control |
| 1545 | 100324.481 | 111682.195 | Sendero | Zona de ronda | Zonas de control |
| 1546 | 100325.06 | 111682.037 | Sendero | Zona de ronda | Zonas de control |
| 1547 | 100325.218 | 111682.616 | Sendero | Zona de ronda | Zonas de control |
| 1548 | 100324.639 | 111682.774 | Sendero | Zona de ronda | Zonas de control |
| 1549 | 100321.587 | 111682.986 | Sendero | Zona de ronda | Zonas de control |
| 1550 | 100322.166 | 111682.828 | Sendero | Zona de ronda | Zonas de control |
| 1551 | 100322.324 | 111683.407 | Sendero | Zona de ronda | Zonas de control |
| 1552 | 100321.745 | 111683.565 | Sendero | Zona de ronda | Zonas de control |

| | | | | | |
|------|------------|------------|---------|---------------|------------------|
| 1553 | 100319.088 | 111684.823 | Sendero | Zona de ronda | Zonas de control |
| 1554 | 100319.558 | 111684.451 | Sendero | Zona de ronda | Zonas de control |
| 1555 | 100319.931 | 111684.921 | Sendero | Zona de ronda | Zonas de control |
| 1556 | 100319.461 | 111685.293 | Sendero | Zona de ronda | Zonas de control |
| 1557 | 100316.737 | 111686.688 | Sendero | Zona de ronda | Zonas de control |
| 1558 | 100317.208 | 111686.315 | Sendero | Zona de ronda | Zonas de control |
| 1559 | 100317.58 | 111686.785 | Sendero | Zona de ronda | Zonas de control |
| 1560 | 100317.11 | 111687.158 | Sendero | Zona de ronda | Zonas de control |
| 1561 | 100314.387 | 111688.552 | Sendero | Zona de ronda | Zonas de control |
| 1562 | 100314.857 | 111688.179 | Sendero | Zona de ronda | Zonas de control |
| 1563 | 100315.23 | 111688.649 | Sendero | Zona de ronda | Zonas de control |
| 1564 | 100314.76 | 111689.022 | Sendero | Zona de ronda | Zonas de control |
| 1565 | 100312.036 | 111690.416 | Sendero | Zona de ronda | Zonas de control |
| 1566 | 100312.507 | 111690.043 | Sendero | Zona de ronda | Zonas de control |
| 1567 | 100312.879 | 111690.513 | Sendero | Zona de ronda | Zonas de control |
| 1568 | 100312.409 | 111690.886 | Sendero | Zona de ronda | Zonas de control |
| 1569 | 100309.686 | 111692.28 | Sendero | Zona de ronda | Zonas de control |
| 1570 | 100310.156 | 111691.907 | Sendero | Zona de ronda | Zonas de control |
| 1571 | 100310.529 | 111692.377 | Sendero | Zona de ronda | Zonas de control |
| 1572 | 100310.059 | 111692.75 | Sendero | Zona de ronda | Zonas de control |
| 1573 | 100307.335 | 111694.144 | Sendero | Zona de ronda | Zonas de control |
| 1574 | 100307.806 | 111693.771 | Sendero | Zona de ronda | Zonas de control |
| 1575 | 100308.178 | 111694.242 | Sendero | Zona de ronda | Zonas de control |
| 1576 | 100307.708 | 111694.614 | Sendero | Zona de ronda | Zonas de control |
| 1577 | 100304.985 | 111696.009 | Sendero | Zona de ronda | Zonas de control |
| 1578 | 100305.455 | 111695.636 | Sendero | Zona de ronda | Zonas de control |

| | | | | | |
|------|------------|------------|---------|---------------|--|
| 1579 | 100305.828 | 111696.106 | Sendero | Zona de ronda | Zonas de control |
| 1580 | 100305.358 | 111696.479 | Sendero | Zona de ronda | Zonas de control |
| 1581 | 100302.634 | 111697.873 | Sendero | Zona de ronda | Zonas de control |
| 1582 | 100303.105 | 111697.5 | Sendero | Zona de ronda | Zonas de control |
| 1583 | 100303.477 | 111697.97 | Sendero | Zona de ronda | Zonas de control |
| 1584 | 100303.007 | 111698.343 | Sendero | Zona de ronda | Zonas de control |
| 1585 | 100299.856 | 111698.391 | Sendero | Zona de ronda | Zonas para la conservación del humedal |
| 1586 | 100300.448 | 111698.295 | Sendero | Zona de ronda | Zonas para la conservación del humedal |
| 1587 | 100300.544 | 111698.888 | Sendero | Zona de ronda | Zonas para la conservación del humedal |
| 1588 | 100299.952 | 111698.983 | Sendero | Zona de ronda | Zonas para la conservación del humedal |
| 1589 | 100296.894 | 111698.869 | Sendero | Zona de ronda | Zonas para la conservación del humedal |
| 1590 | 100297.487 | 111698.773 | Sendero | Zona de ronda | Zonas para la conservación del humedal |
| 1591 | 100297.582 | 111699.365 | Sendero | Zona de ronda | Zonas para la conservación del humedal |
| 1592 | 100296.99 | 111699.461 | Sendero | Zona de ronda | Zonas para la conservación del humedal |
| 1593 | 100293.933 | 111699.346 | Sendero | Zona de ronda | Zonas para la conservación del humedal |
| 1594 | 100294.525 | 111699.251 | Sendero | Zona de ronda | Zonas para la conservación del humedal |
| 1595 | 100294.621 | 111699.843 | Sendero | Zona de ronda | Zonas para la conservación del humedal |
| 1596 | 100294.028 | 111699.939 | Sendero | Zona de ronda | Zonas para la conservación del humedal |
| 1597 | 100290.971 | 111699.824 | Sendero | Zona de ronda | Zonas para la conservación del humedal |
| 1598 | 100291.563 | 111699.729 | Sendero | Zona de ronda | Zonas para la conservación del humedal |
| 1599 | 100291.659 | 111700.321 | Sendero | Zona de ronda | Zonas para la conservación del humedal |
| 1600 | 100291.067 | 111700.417 | Sendero | Zona de ronda | Zonas para la conservación del humedal |
| 1601 | 100288.009 | 111700.302 | Sendero | Zona de ronda | Zonas para la conservación del humedal |
| 1602 | 100288.602 | 111700.207 | Sendero | Zona de ronda | Zonas para la conservación del humedal |
| 1603 | 100288.697 | 111700.799 | Sendero | Zona de ronda | Zonas para la conservación del humedal |
| 1604 | 100288.105 | 111700.894 | Sendero | Zona de ronda | Zonas para la conservación del humedal |

| | | | | | |
|------|------------|------------|------------|---------------|--|
| 1605 | 100285.048 | 111700.78 | Mirador 12 | Zona de ronda | Zonas para la conservación del humedal |
| 1606 | 100285.64 | 111700.684 | Mirador 12 | Zona de ronda | Zonas para la conservación del humedal |
| 1607 | 100285.736 | 111701.277 | Mirador 12 | Zona de ronda | Zonas para la conservación del humedal |
| 1608 | 100285.143 | 111701.372 | Mirador 12 | Zona de ronda | Zonas para la conservación del humedal |
| 1609 | 100282.086 | 111701.258 | Sendero | Zona de ronda | Zonas para la conservación del humedal |
| 1610 | 100282.678 | 111701.162 | Sendero | Zona de ronda | Zonas para la conservación del humedal |
| 1611 | 100282.774 | 111701.755 | Sendero | Zona de ronda | Zonas para la conservación del humedal |
| 1612 | 100282.181 | 111701.85 | Sendero | Zona de ronda | Zonas para la conservación del humedal |
| 1613 | 100279.124 | 111701.736 | Sendero | Zona de ronda | Zonas para la conservación del humedal |
| 1614 | 100279.717 | 111701.64 | Sendero | Zona de ronda | Zonas para la conservación del humedal |
| 1615 | 100279.812 | 111702.232 | Sendero | Zona de ronda | Zonas para la conservación del humedal |
| 1616 | 100279.22 | 111702.328 | Sendero | Zona de ronda | Zonas para la conservación del humedal |
| 1617 | 100276.162 | 111702.213 | Sendero | Zona de ronda | Zonas para la conservación del humedal |
| 1618 | 100276.755 | 111702.118 | Sendero | Zona de ronda | Zonas para la conservación del humedal |
| 1619 | 100276.85 | 111702.71 | Sendero | Zona de ronda | Zonas para la conservación del humedal |
| 1620 | 100276.258 | 111702.806 | Sendero | Zona de ronda | Zonas para la conservación del humedal |
| 1621 | 100273.385 | 111701.54 | Sendero | Zona de ronda | Zonas para la conservación del humedal |
| 1622 | 100273.964 | 111701.695 | Sendero | Zona de ronda | Zonas para la conservación del humedal |
| 1623 | 100273.809 | 111702.275 | Sendero | Zona de ronda | Zonas para la conservación del humedal |
| 1624 | 100273.23 | 111702.12 | Sendero | Zona de ronda | Zonas para la conservación del humedal |
| 1625 | 100270.487 | 111700.765 | Sendero | Zona de ronda | Zonas para la conservación del humedal |
| 1626 | 100271.066 | 111700.92 | Sendero | Zona de ronda | Zonas para la conservación del humedal |
| 1627 | 100270.911 | 111701.5 | Sendero | Zona de ronda | Zonas para la conservación del humedal |
| 1628 | 100270.332 | 111701.345 | Sendero | Zona de ronda | Zonas para la conservación del humedal |
| 1629 | 100267.589 | 111699.99 | Sendero | Zona de ronda | Zonas para la conservación del humedal |
| 1630 | 100268.168 | 111700.145 | Sendero | Zona de ronda | Zonas para la conservación del humedal |

| | | | | | |
|------|------------|------------|---------|---------------|--|
| 1631 | 100268.013 | 111700.725 | Sendero | Zona de ronda | Zonas para la conservación del humedal |
| 1632 | 100267.434 | 111700.569 | Sendero | Zona de ronda | Zonas para la conservación del humedal |
| 1633 | 100264.69 | 111699.215 | Sendero | Zona de ronda | Zonas para la conservación del humedal |
| 1634 | 100265.27 | 111699.37 | Sendero | Zona de ronda | Zonas para la conservación del humedal |
| 1635 | 100265.115 | 111699.949 | Sendero | Zona de ronda | Zonas para la conservación del humedal |
| 1636 | 100264.535 | 111699.794 | Sendero | Zona de ronda | Zonas para la conservación del humedal |
| 1637 | 100261.792 | 111698.439 | Sendero | Zona de ronda | Zonas para la conservación del humedal |
| 1638 | 100262.372 | 111698.595 | Sendero | Zona de ronda | Zonas para la conservación del humedal |
| 1639 | 100262.217 | 111699.174 | Sendero | Zona de ronda | Zonas para la conservación del humedal |
| 1640 | 100261.637 | 111699.019 | Sendero | Zona de ronda | Zonas para la conservación del humedal |
| 1641 | 100258.894 | 111697.664 | Sendero | Zona de ronda | Zonas para la conservación del humedal |
| 1642 | 100259.474 | 111697.819 | Sendero | Zona de ronda | Zonas para la conservación del humedal |
| 1643 | 100259.319 | 111698.399 | Sendero | Zona de ronda | Zonas para la conservación del humedal |
| 1644 | 100258.739 | 111698.244 | Sendero | Zona de ronda | Zonas para la conservación del humedal |
| 1645 | 100255.996 | 111696.889 | Sendero | Zona de ronda | Zonas para la conservación del humedal |
| 1646 | 100256.576 | 111697.044 | Sendero | Zona de ronda | Zonas para la conservación del humedal |
| 1647 | 100256.421 | 111697.624 | Sendero | Zona de ronda | Zonas para la conservación del humedal |
| 1648 | 100255.841 | 111697.469 | Sendero | Zona de ronda | Zonas para la conservación del humedal |
| 1649 | 100253.098 | 111696.114 | Sendero | Zona de ronda | Zonas para la conservación del humedal |
| 1650 | 100253.678 | 111696.269 | Sendero | Zona de ronda | Zonas para la conservación del humedal |
| 1651 | 100253.523 | 111696.849 | Sendero | Zona de ronda | Zonas para la conservación del humedal |
| 1652 | 100252.943 | 111696.694 | Sendero | Zona de ronda | Zonas para la conservación del humedal |
| 1653 | 100250.2 | 111695.339 | Sendero | Zona de ronda | Zonas para la conservación del humedal |
| 1654 | 100250.78 | 111695.494 | Sendero | Zona de ronda | Zonas para la conservación del humedal |
| 1655 | 100250.624 | 111696.073 | Sendero | Zona de ronda | Zonas para la conservación del humedal |
| 1656 | 100250.045 | 111695.918 | Sendero | Zona de ronda | Zonas para la conservación del humedal |

| | | | | | |
|------|------------|------------|---------|---------------|--|
| 1657 | 100247.302 | 111694.564 | Sendero | Zona de ronda | Zonas para la conservación del humedal |
| 1658 | 100247.881 | 111694.719 | Sendero | Zona de ronda | Zonas para la conservación del humedal |
| 1659 | 100247.726 | 111695.298 | Sendero | Zona de ronda | Zonas para la conservación del humedal |
| 1660 | 100247.147 | 111695.143 | Sendero | Zona de ronda | Zonas para la conservación del humedal |
| 1661 | 100244.404 | 111693.788 | Sendero | Zona de ronda | Zonas para la conservación del humedal |
| 1662 | 100244.983 | 111693.943 | Sendero | Zona de ronda | Zonas para la conservación del humedal |
| 1663 | 100244.828 | 111694.523 | Sendero | Zona de ronda | Zonas para la conservación del humedal |
| 1664 | 100244.249 | 111694.368 | Sendero | Zona de ronda | Zonas para la conservación del humedal |
| 1665 | 100241.506 | 111693.013 | Sendero | Zona de ronda | Zonas para la conservación del humedal |
| 1666 | 100242.085 | 111693.168 | Sendero | Zona de ronda | Zonas para la conservación del humedal |
| 1667 | 100241.93 | 111693.748 | Sendero | Zona de ronda | Zonas para la conservación del humedal |
| 1668 | 100241.351 | 111693.593 | Sendero | Zona de ronda | Zonas para la conservación del humedal |
| 1669 | 100238.607 | 111692.238 | Sendero | Zona de ronda | Zonas para la conservación del humedal |
| 1670 | 100239.187 | 111692.393 | Sendero | Zona de ronda | Zonas para la conservación del humedal |
| 1671 | 100239.032 | 111692.973 | Sendero | Zona de ronda | Zonas para la conservación del humedal |
| 1672 | 100238.452 | 111692.818 | Sendero | Zona de ronda | Zonas para la conservación del humedal |
| 1673 | 100235.612 | 111691.765 | Sendero | Zona de ronda | Zonas para la conservación del humedal |
| 1674 | 100236.205 | 111691.853 | Sendero | Zona de ronda | Zonas para la conservación del humedal |
| 1675 | 100236.117 | 111692.447 | Sendero | Zona de ronda | Zonas para la conservación del humedal |
| 1676 | 100235.524 | 111692.359 | Sendero | Zona de ronda | Zonas para la conservación del humedal |
| 1677 | 100232.644 | 111691.326 | Sendero | Zona de ronda | Zonas para la conservación del humedal |
| 1678 | 100233.237 | 111691.414 | Sendero | Zona de ronda | Zonas para la conservación del humedal |
| 1679 | 100233.15 | 111692.008 | Sendero | Zona de ronda | Zonas para la conservación del humedal |
| 1680 | 100232.556 | 111691.92 | Sendero | Zona de ronda | Zonas para la conservación del humedal |
| 1681 | 100229.676 | 111690.887 | Sendero | Zona de ronda | Zonas para la conservación del humedal |
| 1682 | 100230.27 | 111690.975 | Sendero | Zona de ronda | Zonas para la conservación del humedal |

| | | | | | |
|------|------------|------------|---------|---------------|--|
| 1683 | 100230.182 | 111691.568 | Sendero | Zona de ronda | Zonas para la conservación del humedal |
| 1684 | 100229.588 | 111691.48 | Sendero | Zona de ronda | Zonas para la conservación del humedal |
| 1685 | 100226.709 | 111690.448 | Sendero | Zona de ronda | Zonas para la conservación del humedal |
| 1686 | 100227.302 | 111690.536 | Sendero | Zona de ronda | Zonas para la conservación del humedal |
| 1687 | 100227.214 | 111691.129 | Sendero | Zona de ronda | Zonas para la conservación del humedal |
| 1688 | 100226.621 | 111691.041 | Sendero | Zona de ronda | Zonas para la conservación del humedal |
| 1689 | 100223.741 | 111690.008 | Sendero | Zona de ronda | Zonas para la conservación del humedal |
| 1690 | 100224.334 | 111690.096 | Sendero | Zona de ronda | Zonas para la conservación del humedal |
| 1691 | 100224.247 | 111690.69 | Sendero | Zona de ronda | Zonas para la conservación del humedal |
| 1692 | 100223.653 | 111690.602 | Sendero | Zona de ronda | Zonas para la conservación del humedal |
| 1693 | 100220.773 | 111689.569 | Sendero | Zona de ronda | Zonas para la conservación del humedal |
| 1694 | 100221.367 | 111689.657 | Sendero | Zona de ronda | Zonas para la conservación del humedal |
| 1695 | 100221.279 | 111690.251 | Sendero | Zona de ronda | Zonas para la conservación del humedal |
| 1696 | 100220.685 | 111690.163 | Sendero | Zona de ronda | Zonas para la conservación del humedal |
| 1697 | 100217.806 | 111689.13 | Sendero | Zona de ronda | Zonas para la conservación del humedal |
| 1698 | 100218.399 | 111689.218 | Sendero | Zona de ronda | Zonas para la conservación del humedal |
| 1699 | 100218.311 | 111689.811 | Sendero | Zona de ronda | Zonas para la conservación del humedal |
| 1700 | 100217.718 | 111689.724 | Sendero | Zona de ronda | Zonas para la conservación del humedal |
| 1701 | 100214.838 | 111688.691 | Sendero | Zona de ronda | Zonas para la conservación del humedal |
| 1702 | 100215.431 | 111688.779 | Sendero | Zona de ronda | Zonas para la conservación del humedal |
| 1703 | 100215.344 | 111689.372 | Sendero | Zona de ronda | Zonas para la conservación del humedal |
| 1704 | 100214.75 | 111689.284 | Sendero | Zona de ronda | Zonas para la conservación del humedal |
| 1705 | 100211.87 | 111688.251 | Sendero | Zona de ronda | Zonas para la conservación del humedal |
| 1706 | 100212.464 | 111688.339 | Sendero | Zona de ronda | Zonas para la conservación del humedal |
| 1707 | 100212.376 | 111688.933 | Sendero | Zona de ronda | Zonas para la conservación del humedal |
| 1708 | 100211.782 | 111688.845 | Sendero | Zona de ronda | Zonas para la conservación del humedal |

| | | | | | |
|------|------------|------------|---------|---------------|--|
| 1709 | 100209.496 | 111687.9 | Sendero | Zona de ronda | Zonas para la conservación del humedal |
| 1710 | 100209.408 | 111688.494 | Sendero | Zona de ronda | Zonas para la conservación del humedal |
| 1711 | 100208.903 | 111687.812 | Sendero | Zona de ronda | Zonas de control |
| 1712 | 100208.815 | 111688.406 | Sendero | Zona de ronda | Zonas de control |
| 1713 | 100205.935 | 111687.373 | Sendero | Zona de ronda | Zonas de control |
| 1714 | 100206.528 | 111687.461 | Sendero | Zona de ronda | Zonas de control |
| 1715 | 100206.441 | 111688.054 | Sendero | Zona de ronda | Zonas de control |
| 1716 | 100205.847 | 111687.967 | Sendero | Zona de ronda | Zonas de control |
| 1717 | 100202.967 | 111686.934 | Sendero | Zona de ronda | Zonas de control |
| 1718 | 100203.561 | 111687.022 | Sendero | Zona de ronda | Zonas de control |
| 1719 | 100203.473 | 111687.615 | Sendero | Zona de ronda | Zonas de control |
| 1720 | 100202.879 | 111687.527 | Sendero | Zona de ronda | Zonas de control |
| 1721 | 100200.107 | 111688.226 | Sendero | Zona de ronda | Zonas de control |
| 1722 | 100200.637 | 111687.946 | Sendero | Zona de ronda | Zonas de control |
| 1723 | 100200.917 | 111688.477 | Sendero | Zona de ronda | Zonas de control |
| 1724 | 100200.387 | 111688.757 | Sendero | Zona de ronda | Zonas de control |
| 1725 | 100197.454 | 111689.628 | Sendero | Zona de ronda | Zonas de control |
| 1726 | 100197.985 | 111689.348 | Sendero | Zona de ronda | Zonas de control |
| 1727 | 100198.265 | 111689.878 | Sendero | Zona de ronda | Zonas de control |
| 1728 | 100197.734 | 111690.158 | Sendero | Zona de ronda | Zonas de control |
| 1729 | 100194.802 | 111691.029 | Sendero | Zona de ronda | Zonas para la recuperación ecológica |
| 1730 | 100195.332 | 111690.749 | Sendero | Zona de ronda | Zonas para la recuperación ecológica |
| 1731 | 100195.612 | 111691.279 | Sendero | Zona de ronda | Zonas para la recuperación ecológica |
| 1732 | 100195.082 | 111691.56 | Sendero | Zona de ronda | Zonas para la recuperación ecológica |
| 1733 | 100192.149 | 111692.431 | Sendero | Zona de ronda | Zonas para la recuperación ecológica |
| 1734 | 100192.679 | 111692.15 | Sendero | Zona de ronda | Zonas para la recuperación ecológica |

| | | | | | |
|------|------------|------------|---------|---------------|--------------------------------------|
| 1735 | 100192.96 | 111692.681 | Sendero | Zona de ronda | Zonas para la recuperación ecológica |
| 1736 | 100192.429 | 111692.961 | Sendero | Zona de ronda | Zonas para la recuperación ecológica |
| 1737 | 100189.496 | 111693.832 | Sendero | Zona de ronda | Zonas para la recuperación ecológica |
| 1738 | 100190.027 | 111693.552 | Sendero | Zona de ronda | Zonas para la recuperación ecológica |
| 1739 | 100190.307 | 111694.082 | Sendero | Zona de ronda | Zonas para la recuperación ecológica |
| 1740 | 100189.777 | 111694.363 | Sendero | Zona de ronda | Zonas para la recuperación ecológica |
| 1741 | 100186.844 | 111695.234 | Sendero | Zona de ronda | Zonas para la recuperación ecológica |
| 1742 | 100187.374 | 111694.953 | Sendero | Zona de ronda | Zonas para la recuperación ecológica |
| 1743 | 100187.655 | 111695.484 | Sendero | Zona de ronda | Zonas para la recuperación ecológica |
| 1744 | 100187.124 | 111695.764 | Sendero | Zona de ronda | Zonas para la recuperación ecológica |
| 1745 | 100184.191 | 111696.635 | Sendero | Zona de ronda | Zonas para la recuperación ecológica |
| 1746 | 100184.722 | 111696.355 | Sendero | Zona de ronda | Zonas para la recuperación ecológica |
| 1747 | 100185.002 | 111696.885 | Sendero | Zona de ronda | Zonas para la recuperación ecológica |
| 1748 | 100184.472 | 111697.165 | Sendero | Zona de ronda | Zonas para la recuperación ecológica |
| 1749 | 100181.539 | 111698.036 | Sendero | Zona de ronda | Zonas para la recuperación ecológica |
| 1750 | 100182.069 | 111697.756 | Sendero | Zona de ronda | Zonas para la recuperación ecológica |
| 1751 | 100182.35 | 111698.287 | Sendero | Zona de ronda | Zonas para la recuperación ecológica |
| 1752 | 100181.819 | 111698.567 | Sendero | Zona de ronda | Zonas para la recuperación ecológica |
| 1753 | 100178.886 | 111699.438 | Sendero | Zona de ronda | Zonas de control |
| 1754 | 100179.417 | 111699.158 | Sendero | Zona de ronda | Zonas de control |
| 1755 | 100179.697 | 111699.688 | Sendero | Zona de ronda | Zonas de control |
| 1756 | 100179.167 | 111699.968 | Sendero | Zona de ronda | Zonas de control |
| 1757 | 100176.234 | 111700.839 | Sendero | Zona de ronda | Zonas de control |
| 1758 | 100176.764 | 111700.559 | Sendero | Zona de ronda | Zonas de control |
| 1759 | 100177.045 | 111701.089 | Sendero | Zona de ronda | Zonas de control |
| 1760 | 100176.514 | 111701.37 | Sendero | Zona de ronda | Zonas de control |

| | | | | | |
|------|------------|------------|---------|---------------|--------------------------------------|
| 1761 | 100173.581 | 111702.241 | Sendero | Zona de ronda | Zonas de control |
| 1762 | 100174.112 | 111701.96 | Sendero | Zona de ronda | Zonas de control |
| 1763 | 100174.392 | 111702.491 | Sendero | Zona de ronda | Zonas de control |
| 1764 | 100173.861 | 111702.771 | Sendero | Zona de ronda | Zonas de control |
| 1765 | 100170.929 | 111703.642 | Sendero | Zona de ronda | Zonas para la recuperación ecológica |
| 1766 | 100171.459 | 111703.362 | Sendero | Zona de ronda | Zonas para la recuperación ecológica |
| 1767 | 100171.739 | 111703.892 | Sendero | Zona de ronda | Zonas para la recuperación ecológica |
| 1768 | 100171.209 | 111704.173 | Sendero | Zona de ronda | Zonas para la recuperación ecológica |
| 1769 | 100168.276 | 111705.044 | Sendero | Zona de ronda | Zonas para la recuperación ecológica |
| 1770 | 100168.807 | 111704.763 | Sendero | Zona de ronda | Zonas para la recuperación ecológica |
| 1771 | 100169.087 | 111705.294 | Sendero | Zona de ronda | Zonas para la recuperación ecológica |
| 1772 | 100168.556 | 111705.574 | Sendero | Zona de ronda | Zonas para la recuperación ecológica |
| 1773 | 100165.429 | 111705.548 | Sendero | Zona de ronda | Zonas para la recuperación ecológica |
| 1774 | 100166.022 | 111705.455 | Sendero | Zona de ronda | Zonas para la recuperación ecológica |
| 1775 | 100166.115 | 111706.048 | Sendero | Zona de ronda | Zonas para la recuperación ecológica |
| 1776 | 100165.522 | 111706.141 | Sendero | Zona de ronda | Zonas para la recuperación ecológica |
| 1777 | 100162.466 | 111706.014 | Sendero | Zona de ronda | Zonas para la recuperación ecológica |
| 1778 | 100163.058 | 111705.921 | Sendero | Zona de ronda | Zonas para la recuperación ecológica |
| 1779 | 100163.152 | 111706.513 | Sendero | Zona de ronda | Zonas para la recuperación ecológica |
| 1780 | 100162.559 | 111706.606 | Sendero | Zona de ronda | Zonas para la recuperación ecológica |
| 1781 | 100159.502 | 111706.479 | Sendero | Zona de ronda | Zonas para la recuperación ecológica |
| 1782 | 100160.095 | 111706.386 | Sendero | Zona de ronda | Zonas para la recuperación ecológica |
| 1783 | 100160.188 | 111706.979 | Sendero | Zona de ronda | Zonas para la recuperación ecológica |
| 1784 | 100159.595 | 111707.072 | Sendero | Zona de ronda | Zonas para la recuperación ecológica |
| 1785 | 100156.538 | 111706.945 | Sendero | Zona de ronda | Zonas para la recuperación ecológica |
| 1786 | 100157.131 | 111706.852 | Sendero | Zona de ronda | Zonas para la recuperación ecológica |

| | | | | | |
|------|------------|------------|---------|---------------|--------------------------------------|
| 1787 | 100157.224 | 111707.444 | Sendero | Zona de ronda | Zonas para la recuperación ecológica |
| 1788 | 100156.631 | 111707.537 | Sendero | Zona de ronda | Zonas para la recuperación ecológica |
| 1789 | 100153.575 | 111707.41 | Sendero | Zona de ronda | Zonas para la recuperación ecológica |
| 1790 | 100154.167 | 111707.317 | Sendero | Zona de ronda | Zonas para la recuperación ecológica |
| 1791 | 100154.261 | 111707.91 | Sendero | Zona de ronda | Zonas para la recuperación ecológica |
| 1792 | 100153.668 | 111708.003 | Sendero | Zona de ronda | Zonas para la recuperación ecológica |
| 1793 | 100150.611 | 111707.876 | Sendero | Zona de ronda | Zonas para la recuperación ecológica |
| 1794 | 100151.204 | 111707.783 | Sendero | Zona de ronda | Zonas para la recuperación ecológica |
| 1795 | 100151.297 | 111708.375 | Sendero | Zona de ronda | Zonas para la recuperación ecológica |
| 1796 | 100150.704 | 111708.468 | Sendero | Zona de ronda | Zonas para la recuperación ecológica |
| 1797 | 100147.647 | 111708.341 | Sendero | Zona de ronda | Zonas para la recuperación ecológica |
| 1798 | 100148.24 | 111708.248 | Sendero | Zona de ronda | Zonas para la recuperación ecológica |
| 1799 | 100148.333 | 111708.841 | Sendero | Zona de ronda | Zonas para la recuperación ecológica |
| 1800 | 100147.74 | 111708.934 | Sendero | Zona de ronda | Zonas para la recuperación ecológica |
| 1801 | 100144.684 | 111708.807 | Sendero | Zona de ronda | Zonas para la recuperación ecológica |
| 1802 | 100145.276 | 111708.714 | Sendero | Zona de ronda | Zonas para la recuperación ecológica |
| 1803 | 100145.37 | 111709.306 | Sendero | Zona de ronda | Zonas para la recuperación ecológica |
| 1804 | 100144.777 | 111709.399 | Sendero | Zona de ronda | Zonas para la recuperación ecológica |
| 1805 | 100141.72 | 111709.272 | Sendero | Zona de ronda | Zonas para la recuperación ecológica |
| 1806 | 100142.313 | 111709.179 | Sendero | Zona de ronda | Zonas para la recuperación ecológica |
| 1807 | 100142.406 | 111709.772 | Sendero | Zona de ronda | Zonas para la recuperación ecológica |
| 1808 | 100141.813 | 111709.865 | Sendero | Zona de ronda | Zonas para la recuperación ecológica |
| 1809 | 100138.756 | 111709.738 | Sendero | Zona de ronda | Zonas para la recuperación ecológica |
| 1810 | 100139.349 | 111709.644 | Sendero | Zona de ronda | Zonas para la recuperación ecológica |
| 1811 | 100139.442 | 111710.237 | Sendero | Zona de ronda | Zonas para la recuperación ecológica |
| 1812 | 100138.849 | 111710.33 | Sendero | Zona de ronda | Zonas para la recuperación ecológica |

| | | | | | |
|------|------------|------------|---------|---------------|--------------------------------------|
| 1813 | 100135.793 | 111710.203 | Sendero | Zona de ronda | Zonas para la recuperación ecológica |
| 1814 | 100136.385 | 111710.11 | Sendero | Zona de ronda | Zonas para la recuperación ecológica |
| 1815 | 100136.479 | 111710.703 | Sendero | Zona de ronda | Zonas para la recuperación ecológica |
| 1816 | 100135.886 | 111710.796 | Sendero | Zona de ronda | Zonas para la recuperación ecológica |
| 1817 | 100132.829 | 111710.669 | Sendero | Zona de ronda | Zonas para la recuperación ecológica |
| 1818 | 100133.422 | 111710.575 | Sendero | Zona de ronda | Zonas para la recuperación ecológica |
| 1819 | 100133.515 | 111711.168 | Sendero | Zona de ronda | Zonas para la recuperación ecológica |
| 1820 | 100132.922 | 111711.261 | Sendero | Zona de ronda | Zonas para la recuperación ecológica |
| 1821 | 100129.865 | 111711.134 | Sendero | Zona de ronda | Zonas para la recuperación ecológica |
| 1822 | 100130.458 | 111711.041 | Sendero | Zona de ronda | Zonas para la recuperación ecológica |
| 1823 | 100130.551 | 111711.634 | Sendero | Zona de ronda | Zonas para la recuperación ecológica |
| 1824 | 100129.958 | 111711.727 | Sendero | Zona de ronda | Zonas para la recuperación ecológica |
| 1825 | 100126.902 | 111711.599 | Sendero | Zona de ronda | Zonas para la recuperación ecológica |
| 1826 | 100127.494 | 111711.506 | Sendero | Zona de ronda | Zonas para la recuperación ecológica |
| 1827 | 100127.588 | 111712.099 | Sendero | Zona de ronda | Zonas para la recuperación ecológica |
| 1828 | 100126.995 | 111712.192 | Sendero | Zona de ronda | Zonas para la recuperación ecológica |
| 1829 | 100123.938 | 111712.065 | Sendero | Zona de ronda | Zonas para la recuperación ecológica |
| 1830 | 100124.531 | 111711.972 | Sendero | Zona de ronda | Zonas para la recuperación ecológica |
| 1831 | 100124.624 | 111712.565 | Sendero | Zona de ronda | Zonas para la recuperación ecológica |
| 1832 | 100124.031 | 111712.658 | Sendero | Zona de ronda | Zonas para la recuperación ecológica |
| 1833 | 100120.974 | 111712.53 | Sendero | Zona de ronda | Zonas para la recuperación ecológica |
| 1834 | 100121.567 | 111712.437 | Sendero | Zona de ronda | Zonas para la recuperación ecológica |
| 1835 | 100121.66 | 111713.03 | Sendero | Zona de ronda | Zonas para la recuperación ecológica |
| 1836 | 100121.067 | 111713.123 | Sendero | Zona de ronda | Zonas para la recuperación ecológica |
| 1837 | 100118.011 | 111712.996 | Sendero | Zona de ronda | Zonas para la recuperación ecológica |
| 1838 | 100118.603 | 111712.903 | Sendero | Zona de ronda | Zonas para la recuperación ecológica |

| | | | | | |
|------|------------|------------|---------|---------------|--------------------------------------|
| 1839 | 100118.697 | 111713.496 | Sendero | Zona de ronda | Zonas para la recuperación ecológica |
| 1840 | 100118.104 | 111713.589 | Sendero | Zona de ronda | Zonas para la recuperación ecológica |
| 1841 | 100115.047 | 111713.461 | Sendero | Zona de ronda | Zonas para la recuperación ecológica |
| 1842 | 100115.64 | 111713.368 | Sendero | Zona de ronda | Zonas para la recuperación ecológica |
| 1843 | 100115.733 | 111713.961 | Sendero | Zona de ronda | Zonas para la recuperación ecológica |
| 1844 | 100115.14 | 111714.054 | Sendero | Zona de ronda | Zonas para la recuperación ecológica |
| 1845 | 100112.083 | 111713.927 | Sendero | Zona de ronda | Zonas para la recuperación ecológica |
| 1846 | 100112.676 | 111713.834 | Sendero | Zona de ronda | Zonas para la recuperación ecológica |
| 1847 | 100112.769 | 111714.427 | Sendero | Zona de ronda | Zonas para la recuperación ecológica |
| 1848 | 100112.176 | 111714.52 | Sendero | Zona de ronda | Zonas para la recuperación ecológica |
| 1849 | 100109.167 | 111713.734 | Sendero | Zona de ronda | Zonas para la recuperación ecológica |
| 1850 | 100109.765 | 111713.784 | Sendero | Zona de ronda | Zonas para la recuperación ecológica |
| 1851 | 100109.715 | 111714.382 | Sendero | Zona de ronda | Zonas para la recuperación ecológica |
| 1852 | 100109.117 | 111714.332 | Sendero | Zona de ronda | Zonas para la recuperación ecológica |
| 1853 | 100106.178 | 111713.484 | Sendero | Zona de ronda | Zonas para la recuperación ecológica |
| 1854 | 100106.776 | 111713.534 | Sendero | Zona de ronda | Zonas para la recuperación ecológica |
| 1855 | 100106.726 | 111714.132 | Sendero | Zona de ronda | Zonas para la recuperación ecológica |
| 1856 | 100106.128 | 111714.082 | Sendero | Zona de ronda | Zonas para la recuperación ecológica |
| 1857 | 100103.272 | 111714.621 | Sendero | Zona de ronda | Zonas para la recuperación ecológica |
| 1858 | 100103.82 | 111714.376 | Sendero | Zona de ronda | Zonas para la recuperación ecológica |
| 1859 | 100104.065 | 111714.924 | Sendero | Zona de ronda | Zonas para la recuperación ecológica |
| 1860 | 100103.517 | 111715.168 | Sendero | Zona de ronda | Zonas para la recuperación ecológica |
| 1861 | 100100.534 | 111715.845 | Sendero | Zona de ronda | Zonas para la recuperación ecológica |
| 1862 | 100101.081 | 111715.6 | Sendero | Zona de ronda | Zonas para la recuperación ecológica |
| 1863 | 100101.326 | 111716.148 | Sendero | Zona de ronda | Zonas para la recuperación ecológica |
| 1864 | 100100.778 | 111716.393 | Sendero | Zona de ronda | Zonas para la recuperación ecológica |

| | | | | | |
|------|------------|------------|---------|---------------|--------------------------------------|
| 1865 | 100097.795 | 111717.069 | Sendero | Zona de ronda | Zonas para la recuperación ecológica |
| 1866 | 100098.342 | 111716.824 | Sendero | Zona de ronda | Zonas para la recuperación ecológica |
| 1867 | 100098.587 | 111717.372 | Sendero | Zona de ronda | Zonas para la recuperación ecológica |
| 1868 | 100098.039 | 111717.617 | Sendero | Zona de ronda | Zonas para la recuperación ecológica |
| 1869 | 100095.056 | 111718.293 | Sendero | Zona de ronda | Zonas para la recuperación ecológica |
| 1870 | 100095.604 | 111718.048 | Sendero | Zona de ronda | Zonas para la recuperación ecológica |
| 1871 | 100095.848 | 111718.596 | Sendero | Zona de ronda | Zonas para la recuperación ecológica |
| 1872 | 100095.301 | 111718.841 | Sendero | Zona de ronda | Zonas para la recuperación ecológica |
| 1873 | 100092.317 | 111719.517 | Sendero | Zona de ronda | Zonas para la recuperación ecológica |
| 1874 | 100092.865 | 111719.272 | Sendero | Zona de ronda | Zonas para la recuperación ecológica |
| 1875 | 100093.11 | 111719.82 | Sendero | Zona de ronda | Zonas para la recuperación ecológica |
| 1876 | 100092.562 | 111720.065 | Sendero | Zona de ronda | Zonas para la recuperación ecológica |
| 1877 | 100089.578 | 111720.741 | Sendero | Zona de ronda | Zonas para la recuperación ecológica |
| 1878 | 100090.126 | 111720.497 | Sendero | Zona de ronda | Zonas para la recuperación ecológica |
| 1879 | 100090.371 | 111721.044 | Sendero | Zona de ronda | Zonas para la recuperación ecológica |
| 1880 | 100089.823 | 111721.289 | Sendero | Zona de ronda | Zonas para la recuperación ecológica |
| 1881 | 100086.839 | 111721.966 | Sendero | Zona de ronda | Zonas para la recuperación ecológica |
| 1882 | 100087.387 | 111721.721 | Sendero | Zona de ronda | Zonas para la recuperación ecológica |
| 1883 | 100087.632 | 111722.268 | Sendero | Zona de ronda | Zonas para la recuperación ecológica |
| 1884 | 100087.084 | 111722.513 | Sendero | Zona de ronda | Zonas para la recuperación ecológica |
| 1885 | 100084.1 | 111723.19 | Sendero | Zona de ronda | Zonas para la recuperación ecológica |
| 1886 | 100084.648 | 111722.945 | Sendero | Zona de ronda | Zonas para la recuperación ecológica |
| 1887 | 100084.893 | 111723.493 | Sendero | Zona de ronda | Zonas para la recuperación ecológica |
| 1888 | 100084.345 | 111723.737 | Sendero | Zona de ronda | Zonas para la recuperación ecológica |
| 1889 | 100081.361 | 111724.414 | Sendero | Zona de ronda | Zonas para la recuperación ecológica |
| 1890 | 100081.909 | 111724.169 | Sendero | Zona de ronda | Zonas para la recuperación ecológica |

| | | | | | |
|------|------------|------------|---------|---------------|--------------------------------------|
| 1891 | 100082.154 | 111724.717 | Sendero | Zona de ronda | Zonas para la recuperación ecológica |
| 1892 | 100081.606 | 111724.962 | Sendero | Zona de ronda | Zonas para la recuperación ecológica |
| 1893 | 100078.509 | 111725.13 | Sendero | Zona de ronda | Zonas para la recuperación ecológica |
| 1894 | 100079.093 | 111724.991 | Sendero | Zona de ronda | Zonas para la recuperación ecológica |
| 1895 | 100079.232 | 111725.575 | Sendero | Zona de ronda | Zonas para la recuperación ecológica |
| 1896 | 100078.648 | 111725.713 | Sendero | Zona de ronda | Zonas para la recuperación ecológica |
| 1897 | 100075.591 | 111725.823 | Sendero | Zona de ronda | Zonas para la recuperación ecológica |
| 1898 | 100076.174 | 111725.684 | Sendero | Zona de ronda | Zonas para la recuperación ecológica |
| 1899 | 100076.313 | 111726.268 | Sendero | Zona de ronda | Zonas para la recuperación ecológica |
| 1900 | 100075.729 | 111726.407 | Sendero | Zona de ronda | Zonas para la recuperación ecológica |
| 1901 | 100072.672 | 111726.516 | Sendero | Zona de ronda | Zonas para la recuperación ecológica |
| 1902 | 100073.256 | 111726.378 | Sendero | Zona de ronda | Zonas para la recuperación ecológica |
| 1903 | 100073.394 | 111726.961 | Sendero | Zona de ronda | Zonas para la recuperación ecológica |
| 1904 | 100072.811 | 111727.1 | Sendero | Zona de ronda | Zonas para la recuperación ecológica |
| 1905 | 100069.753 | 111727.21 | Sendero | Zona de ronda | Zonas para la recuperación ecológica |
| 1906 | 100070.337 | 111727.071 | Sendero | Zona de ronda | Zonas para la recuperación ecológica |
| 1907 | 100070.475 | 111727.655 | Sendero | Zona de ronda | Zonas para la recuperación ecológica |
| 1908 | 100069.892 | 111727.793 | Sendero | Zona de ronda | Zonas para la recuperación ecológica |
| 1909 | 100066.834 | 111727.903 | Sendero | Zona de ronda | Zonas para la recuperación ecológica |
| 1910 | 100067.418 | 111727.764 | Sendero | Zona de ronda | Zonas para la recuperación ecológica |
| 1911 | 100067.557 | 111728.348 | Sendero | Zona de ronda | Zonas para la recuperación ecológica |
| 1912 | 100066.973 | 111728.487 | Sendero | Zona de ronda | Zonas para la recuperación ecológica |
| 1913 | 100063.915 | 111728.596 | Sendero | Zona de ronda | Zonas para la recuperación ecológica |
| 1914 | 100064.499 | 111728.458 | Sendero | Zona de ronda | Zonas para la recuperación ecológica |
| 1915 | 100064.638 | 111729.041 | Sendero | Zona de ronda | Zonas para la recuperación ecológica |
| 1916 | 100064.054 | 111729.18 | Sendero | Zona de ronda | Zonas para la recuperación ecológica |

| | | | | | |
|------|------------|------------|---------|---------------|--------------------------------------|
| 1917 | 100060.997 | 111729.29 | Sendero | Zona de ronda | Zonas para la recuperación ecológica |
| 1918 | 100061.58 | 111729.151 | Sendero | Zona de ronda | Zonas para la recuperación ecológica |
| 1919 | 100061.719 | 111729.735 | Sendero | Zona de ronda | Zonas para la recuperación ecológica |
| 1920 | 100061.135 | 111729.873 | Sendero | Zona de ronda | Zonas para la recuperación ecológica |
| 1921 | 100058.078 | 111729.983 | Sendero | Zona de ronda | Zonas para la recuperación ecológica |
| 1922 | 100058.662 | 111729.844 | Sendero | Zona de ronda | Zonas para la recuperación ecológica |
| 1923 | 100058.8 | 111730.428 | Sendero | Zona de ronda | Zonas para la recuperación ecológica |
| 1924 | 100058.217 | 111730.567 | Sendero | Zona de ronda | Zonas para la recuperación ecológica |
| 1925 | 100055.159 | 111730.676 | Sendero | Zona de ronda | Zonas para la recuperación ecológica |
| 1926 | 100055.743 | 111730.538 | Sendero | Zona de ronda | Zonas para la recuperación ecológica |
| 1927 | 100055.882 | 111731.121 | Sendero | Zona de ronda | Zonas para la recuperación ecológica |
| 1928 | 100055.298 | 111731.26 | Sendero | Zona de ronda | Zonas para la recuperación ecológica |
| 1929 | 100052.24 | 111731.369 | Sendero | Zona de ronda | Zonas para la recuperación ecológica |
| 1930 | 100052.824 | 111731.231 | Sendero | Zona de ronda | Zonas para la recuperación ecológica |
| 1931 | 100052.963 | 111731.815 | Sendero | Zona de ronda | Zonas para la recuperación ecológica |
| 1932 | 100052.379 | 111731.953 | Sendero | Zona de ronda | Zonas para la recuperación ecológica |
| 1933 | 100049.322 | 111732.063 | Sendero | Zona de ronda | Zonas para la recuperación ecológica |
| 1934 | 100049.905 | 111731.924 | Sendero | Zona de ronda | Zonas para la recuperación ecológica |
| 1935 | 100050.044 | 111732.508 | Sendero | Zona de ronda | Zonas para la recuperación ecológica |
| 1936 | 100049.46 | 111732.647 | Sendero | Zona de ronda | Zonas para la recuperación ecológica |
| 1937 | 100046.403 | 111732.756 | Sendero | Zona de ronda | Zonas para la recuperación ecológica |
| 1938 | 100046.987 | 111732.617 | Sendero | Zona de ronda | Zonas para la recuperación ecológica |
| 1939 | 100047.125 | 111733.201 | Sendero | Zona de ronda | Zonas para la recuperación ecológica |
| 1940 | 100046.541 | 111733.34 | Sendero | Zona de ronda | Zonas para la recuperación ecológica |
| 1941 | 100043.484 | 111733.449 | Sendero | Zona de ronda | Zonas para la recuperación ecológica |
| 1942 | 100044.068 | 111733.311 | Sendero | Zona de ronda | Zonas para la recuperación ecológica |

| | | | | | |
|------|------------|------------|---------|---------------|--------------------------------------|
| 1943 | 100044.206 | 111733.895 | Sendero | Zona de ronda | Zonas para la recuperación ecológica |
| 1944 | 100043.623 | 111734.033 | Sendero | Zona de ronda | Zonas para la recuperación ecológica |
| 1945 | 100040.565 | 111734.143 | Sendero | Zona de ronda | Zonas para la recuperación ecológica |
| 1946 | 100041.149 | 111734.004 | Sendero | Zona de ronda | Zonas para la recuperación ecológica |
| 1947 | 100041.288 | 111734.588 | Sendero | Zona de ronda | Zonas para la recuperación ecológica |
| 1948 | 100040.704 | 111734.727 | Sendero | Zona de ronda | Zonas para la recuperación ecológica |
| 1949 | 100037.646 | 111734.836 | Sendero | Zona de ronda | Zonas para la recuperación ecológica |
| 1950 | 100038.23 | 111734.697 | Sendero | Zona de ronda | Zonas para la recuperación ecológica |
| 1951 | 100038.369 | 111735.281 | Sendero | Zona de ronda | Zonas para la recuperación ecológica |
| 1952 | 100037.785 | 111735.42 | Sendero | Zona de ronda | Zonas para la recuperación ecológica |
| 1953 | 100034.728 | 111735.529 | Sendero | Zona de ronda | Zonas para la recuperación ecológica |
| 1954 | 100035.311 | 111735.391 | Sendero | Zona de ronda | Zonas para la recuperación ecológica |
| 1955 | 100035.45 | 111735.974 | Sendero | Zona de ronda | Zonas para la recuperación ecológica |
| 1956 | 100034.866 | 111736.113 | Sendero | Zona de ronda | Zonas para la recuperación ecológica |
| 1957 | 100031.809 | 111736.223 | Sendero | Zona de ronda | Zonas para la recuperación ecológica |
| 1958 | 100032.393 | 111736.084 | Sendero | Zona de ronda | Zonas para la recuperación ecológica |
| 1959 | 100032.531 | 111736.668 | Sendero | Zona de ronda | Zonas para la recuperación ecológica |
| 1960 | 100031.948 | 111736.806 | Sendero | Zona de ronda | Zonas para la recuperación ecológica |
| 1961 | 100028.89 | 111736.916 | Sendero | Zona de ronda | Zonas para la recuperación ecológica |
| 1962 | 100029.474 | 111736.777 | Sendero | Zona de ronda | Zonas para la recuperación ecológica |
| 1963 | 100029.612 | 111737.361 | Sendero | Zona de ronda | Zonas para la recuperación ecológica |
| 1964 | 100029.029 | 111737.5 | Sendero | Zona de ronda | Zonas para la recuperación ecológica |
| 1965 | 100025.971 | 111737.609 | Sendero | Zona de ronda | Zonas para la recuperación ecológica |
| 1966 | 100026.555 | 111737.471 | Sendero | Zona de ronda | Zonas para la recuperación ecológica |
| 1967 | 100026.694 | 111738.054 | Sendero | Zona de ronda | Zonas para la recuperación ecológica |
| 1968 | 100026.11 | 111738.193 | Sendero | Zona de ronda | Zonas para la recuperación ecológica |

| | | | | | |
|------|------------|------------|---------|---------------|--------------------------------------|
| 1969 | 100023.052 | 111738.303 | Sendero | Zona de ronda | Zonas para la recuperación ecológica |
| 1970 | 100023.636 | 111738.164 | Sendero | Zona de ronda | Zonas para la recuperación ecológica |
| 1971 | 100023.775 | 111738.748 | Sendero | Zona de ronda | Zonas para la recuperación ecológica |
| 1972 | 100023.191 | 111738.886 | Sendero | Zona de ronda | Zonas para la recuperación ecológica |
| 1973 | 100020.134 | 111738.996 | Sendero | Zona de ronda | Zonas para la recuperación ecológica |
| 1974 | 100020.717 | 111738.857 | Sendero | Zona de ronda | Zonas para la recuperación ecológica |
| 1975 | 100020.856 | 111739.441 | Sendero | Zona de ronda | Zonas para la recuperación ecológica |
| 1976 | 100020.272 | 111739.58 | Sendero | Zona de ronda | Zonas para la recuperación ecológica |
| 1977 | 100017.215 | 111739.689 | Sendero | Zona de ronda | Zonas para la recuperación ecológica |
| 1978 | 100017.799 | 111739.551 | Sendero | Zona de ronda | Zonas para la recuperación ecológica |
| 1979 | 100017.937 | 111740.134 | Sendero | Zona de ronda | Zonas para la recuperación ecológica |
| 1980 | 100017.354 | 111740.273 | Sendero | Zona de ronda | Zonas para la recuperación ecológica |
| 1981 | 100014.296 | 111740.383 | Sendero | Zona de ronda | Zonas para la recuperación ecológica |
| 1982 | 100014.88 | 111740.244 | Sendero | Zona de ronda | Zonas para la recuperación ecológica |
| 1983 | 100015.019 | 111740.828 | Sendero | Zona de ronda | Zonas para la recuperación ecológica |
| 1984 | 100014.435 | 111740.966 | Sendero | Zona de ronda | Zonas para la recuperación ecológica |
| 1985 | 100011.377 | 111741.076 | Sendero | Zona de ronda | Zonas para la recuperación ecológica |
| 1986 | 100011.961 | 111740.937 | Sendero | Zona de ronda | Zonas para la recuperación ecológica |
| 1987 | 100012.1 | 111741.521 | Sendero | Zona de ronda | Zonas para la recuperación ecológica |
| 1988 | 100011.516 | 111741.66 | Sendero | Zona de ronda | Zonas para la recuperación ecológica |
| 1989 | 100008.459 | 111741.769 | Sendero | Zona de ronda | Zonas para la recuperación ecológica |
| 1990 | 100009.042 | 111741.631 | Sendero | Zona de ronda | Zonas para la recuperación ecológica |
| 1991 | 100009.181 | 111742.214 | Sendero | Zona de ronda | Zonas para la recuperación ecológica |
| 1992 | 100008.597 | 111742.353 | Sendero | Zona de ronda | Zonas para la recuperación ecológica |
| 1993 | 100005.54 | 111742.463 | Sendero | Zona de ronda | Zonas para la recuperación ecológica |
| 1994 | 100006.124 | 111742.324 | Sendero | Zona de ronda | Zonas para la recuperación ecológica |

| | | | | | |
|------|------------|------------|---------|---------------|--|
| 1995 | 100006.262 | 111742.908 | Sendero | Zona de ronda | Zonas para la recuperación ecológica |
| 1996 | 100005.678 | 111743.046 | Sendero | Zona de ronda | Zonas para la recuperación ecológica |
| 1997 | 100002.621 | 111743.156 | Sendero | Zona de ronda | Zonas para la recuperación ecológica |
| 1998 | 100003.205 | 111743.017 | Sendero | Zona de ronda | Zonas para la recuperación ecológica |
| 1999 | 100003.343 | 111743.601 | Sendero | Zona de ronda | Zonas para la recuperación ecológica |
| 2000 | 100002.76 | 111743.74 | Sendero | Zona de ronda | Zonas para la recuperación ecológica |
| 2001 | 99999.7021 | 111743.849 | Sendero | ZMPA | Zonas para la conservación del humedal |
| 2002 | 100000.286 | 111743.711 | Sendero | ZMPA | Zonas para la conservación del humedal |
| 2003 | 100000.425 | 111744.294 | Sendero | ZMPA | Zonas para la conservación del humedal |
| 2004 | 99999.8408 | 111744.433 | Sendero | ZMPA | Zonas para la conservación del humedal |
| 2005 | 99996.805 | 111744.685 | Sendero | Zona de ronda | Zonas para la recuperación ecológica |
| 2006 | 99997.3808 | 111744.516 | Sendero | Zona de ronda | Zonas para la recuperación ecológica |
| 2007 | 99997.5495 | 111745.092 | Sendero | Zona de ronda | Zonas para la recuperación ecológica |
| 2008 | 99996.9737 | 111745.26 | Sendero | Zona de ronda | Zonas para la recuperación ecológica |
| 2009 | 99993.926 | 111745.528 | Sendero | Zona de ronda | Zonas para la recuperación ecológica |
| 2010 | 99994.5018 | 111745.359 | Sendero | Zona de ronda | Zonas para la recuperación ecológica |
| 2011 | 99994.6705 | 111745.935 | Sendero | Zona de ronda | Zonas para la recuperación ecológica |
| 2012 | 99994.0947 | 111746.104 | Sendero | Zona de ronda | Zonas para la recuperación ecológica |
| 2013 | 99991.047 | 111746.372 | Sendero | Zona de ronda | Zonas para la recuperación ecológica |
| 2014 | 99991.6228 | 111746.203 | Sendero | Zona de ronda | Zonas para la recuperación ecológica |
| 2015 | 99991.7915 | 111746.779 | Sendero | Zona de ronda | Zonas para la recuperación ecológica |
| 2016 | 99991.2157 | 111746.947 | Sendero | Zona de ronda | Zonas para la recuperación ecológica |
| 2017 | 99988.168 | 111747.215 | Sendero | Zona de ronda | Zonas para la recuperación ecológica |
| 2018 | 99988.7438 | 111747.046 | Sendero | Zona de ronda | Zonas para la recuperación ecológica |
| 2019 | 99988.9125 | 111747.622 | Sendero | Zona de ronda | Zonas para la recuperación ecológica |
| 2020 | 99988.3367 | 111747.791 | Sendero | Zona de ronda | Zonas para la recuperación ecológica |

| | | | | | |
|------|------------|------------|---------|---------------|--------------------------------------|
| 2021 | 99985.289 | 111748.058 | Sendero | Zona de ronda | Zonas para la recuperación ecológica |
| 2022 | 99985.8648 | 111747.89 | Sendero | Zona de ronda | Zonas para la recuperación ecológica |
| 2023 | 99986.0335 | 111748.466 | Sendero | Zona de ronda | Zonas para la recuperación ecológica |
| 2024 | 99985.4577 | 111748.634 | Sendero | Zona de ronda | Zonas para la recuperación ecológica |
| 2025 | 99982.41 | 111748.902 | Sendero | Zona de ronda | Zonas para la recuperación ecológica |
| 2026 | 99982.9858 | 111748.733 | Sendero | Zona de ronda | Zonas para la recuperación ecológica |
| 2027 | 99983.1545 | 111749.309 | Sendero | Zona de ronda | Zonas para la recuperación ecológica |
| 2028 | 99982.5787 | 111749.478 | Sendero | Zona de ronda | Zonas para la recuperación ecológica |
| 2029 | 99979.531 | 111749.745 | Sendero | Zona de ronda | Zonas para la recuperación ecológica |
| 2030 | 99980.1068 | 111749.577 | Sendero | Zona de ronda | Zonas para la recuperación ecológica |
| 2031 | 99980.2755 | 111750.152 | Sendero | Zona de ronda | Zonas para la recuperación ecológica |
| 2032 | 99979.6997 | 111750.321 | Sendero | Zona de ronda | Zonas para la recuperación ecológica |
| 2033 | 99976.652 | 111750.589 | Sendero | Zona de ronda | Zonas para la recuperación ecológica |
| 2034 | 99977.2278 | 111750.42 | Sendero | Zona de ronda | Zonas para la recuperación ecológica |
| 2035 | 99977.3965 | 111750.996 | Sendero | Zona de ronda | Zonas para la recuperación ecológica |
| 2036 | 99976.8207 | 111751.164 | Sendero | Zona de ronda | Zonas para la recuperación ecológica |
| 2037 | 99973.773 | 111751.432 | Sendero | Zona de ronda | Zonas para la recuperación ecológica |
| 2038 | 99974.3488 | 111751.263 | Sendero | Zona de ronda | Zonas para la recuperación ecológica |
| 2039 | 99974.5175 | 111751.839 | Sendero | Zona de ronda | Zonas para la recuperación ecológica |
| 2040 | 99973.9417 | 111752.008 | Sendero | Zona de ronda | Zonas para la recuperación ecológica |
| 2041 | 99970.894 | 111752.276 | Sendero | Zona de ronda | Zonas para la recuperación ecológica |
| 2042 | 99971.4698 | 111752.107 | Sendero | Zona de ronda | Zonas para la recuperación ecológica |
| 2043 | 99971.6385 | 111752.683 | Sendero | Zona de ronda | Zonas para la recuperación ecológica |
| 2044 | 99971.0627 | 111752.851 | Sendero | Zona de ronda | Zonas para la recuperación ecológica |
| 2045 | 99968.0042 | 111752.81 | Sendero | Zona de ronda | Zonas para la recuperación ecológica |
| 2046 | 99968.6002 | 111752.741 | Sendero | Zona de ronda | Zonas para la recuperación ecológica |

| | | | | | |
|------|------------|------------|---------|---------------|--|
| 2047 | 99968.6693 | 111753.337 | Sendero | Zona de ronda | Zonas para la recuperación ecológica |
| 2048 | 99968.0732 | 111753.406 | Sendero | Zona de ronda | Zonas para la recuperación ecológica |
| 2049 | 99965.0241 | 111753.155 | Sendero | Zona de ronda | Zonas para la recuperación ecológica |
| 2050 | 99965.6202 | 111753.086 | Sendero | Zona de ronda | Zonas para la recuperación ecológica |
| 2051 | 99965.6892 | 111753.682 | Sendero | Zona de ronda | Zonas para la recuperación ecológica |
| 2052 | 99965.0932 | 111753.751 | Sendero | Zona de ronda | Zonas para la recuperación ecológica |
| 2053 | 99962.0441 | 111753.5 | Sendero | Zona de ronda | Zonas para la recuperación ecológica |
| 2054 | 99962.6401 | 111753.431 | Sendero | Zona de ronda | Zonas para la recuperación ecológica |
| 2055 | 99962.7091 | 111754.027 | Sendero | Zona de ronda | Zonas para la recuperación ecológica |
| 2056 | 99962.1131 | 111754.096 | Sendero | Zona de ronda | Zonas para la recuperación ecológica |
| 2057 | 99959.064 | 111753.846 | Sendero | Zona de ronda | Zonas para la recuperación ecológica |
| 2058 | 99959.66 | 111753.777 | Sendero | Zona de ronda | Zonas para la recuperación ecológica |
| 2059 | 99959.729 | 111754.373 | Sendero | Zona de ronda | Zonas para la recuperación ecológica |
| 2060 | 99959.133 | 111754.442 | Sendero | Zona de ronda | Zonas para la recuperación ecológica |
| 2061 | 99956.0839 | 111754.191 | Sendero | ZMPA | Zonas para la conservación del humedal |
| 2062 | 99956.6799 | 111754.122 | Sendero | Zona de ronda | Zonas para la recuperación ecológica |
| 2063 | 99956.749 | 111754.718 | Sendero | Zona de ronda | Zonas para la recuperación ecológica |
| 2064 | 99956.1529 | 111754.787 | Sendero | Zona de ronda | Zonas para la recuperación ecológica |
| 2065 | 99953.1038 | 111754.536 | Sendero | ZMPA | Zonas para la conservación del humedal |
| 2066 | 99953.6998 | 111754.467 | Sendero | ZMPA | Zonas para la conservación del humedal |
| 2067 | 99953.7689 | 111755.063 | Sendero | ZMPA | Zonas para la conservación del humedal |
| 2068 | 99953.1729 | 111755.132 | Sendero | ZMPA | Zonas para la conservación del humedal |
| 2069 | 99950.1237 | 111754.881 | Sendero | ZMPA | Zonas para la conservación del humedal |
| 2070 | 99950.7198 | 111754.812 | Sendero | ZMPA | Zonas para la conservación del humedal |
| 2071 | 99950.7888 | 111755.408 | Sendero | ZMPA | Zonas para la conservación del humedal |
| 2072 | 99950.1928 | 111755.477 | Sendero | ZMPA | Zonas para la conservación del humedal |

| | | | | | |
|------|------------|------------|---------|------|--|
| 2073 | 99947.1437 | 111755.226 | Sendero | ZMPA | Zonas para la conservación del humedal |
| 2074 | 99947.7397 | 111755.157 | Sendero | ZMPA | Zonas para la conservación del humedal |
| 2075 | 99947.8087 | 111755.753 | Sendero | ZMPA | Zonas para la conservación del humedal |
| 2076 | 99947.2127 | 111755.822 | Sendero | ZMPA | Zonas para la conservación del humedal |
| 2077 | 99944.167 | 111755.775 | Sendero | ZMPA | Zonas para la conservación del humedal |
| 2078 | 99944.753 | 111755.646 | Sendero | ZMPA | Zonas para la conservación del humedal |
| 2079 | 99944.8818 | 111756.232 | Sendero | ZMPA | Zonas para la conservación del humedal |
| 2080 | 99944.2959 | 111756.361 | Sendero | ZMPA | Zonas para la conservación del humedal |
| 2081 | 99941.237 | 111756.42 | Sendero | ZMPA | Zonas para la conservación del humedal |
| 2082 | 99941.823 | 111756.291 | Sendero | ZMPA | Zonas para la conservación del humedal |
| 2083 | 99941.9519 | 111756.877 | Sendero | ZMPA | Zonas para la conservación del humedal |
| 2084 | 99941.3659 | 111757.006 | Sendero | ZMPA | Zonas para la conservación del humedal |
| 2085 | 99939.0219 | 111757.521 | Sendero | ZMPA | Zonas para la conservación del humedal |
| 2086 | 99938.3071 | 111757.064 | Sendero | ZMPA | Zonas para la conservación del humedal |
| 2087 | 99938.893 | 111756.935 | Sendero | ZMPA | Zonas para la conservación del humedal |
| 2088 | 99938.436 | 111757.65 | Sendero | ZMPA | Zonas para la conservación del humedal |
| 2089 | 99935.3771 | 111757.709 | Sendero | ZMPA | Zonas para la conservación del humedal |
| 2090 | 99935.9631 | 111757.58 | Sendero | ZMPA | Zonas para la conservación del humedal |
| 2091 | 99936.092 | 111758.166 | Sendero | ZMPA | Zonas para la conservación del humedal |
| 2092 | 99935.506 | 111758.295 | Sendero | ZMPA | Zonas para la conservación del humedal |
| 2093 | 99932.4471 | 111758.353 | Sendero | ZMPA | Zonas para la conservación del humedal |
| 2094 | 99933.0331 | 111758.224 | Sendero | ZMPA | Zonas para la conservación del humedal |
| 2095 | 99933.162 | 111758.81 | Sendero | ZMPA | Zonas para la conservación del humedal |
| 2096 | 99932.576 | 111758.939 | Sendero | ZMPA | Zonas para la conservación del humedal |
| 2097 | 99929.5172 | 111758.998 | Sendero | ZMPA | Zonas para la conservación del humedal |
| 2098 | 99930.1032 | 111758.869 | Sendero | ZMPA | Zonas para la conservación del humedal |

| | | | | | |
|------|------------|------------|---------|------|--|
| 2099 | 99930.2321 | 111759.455 | Sendero | ZMPA | Zonas para la conservación del humedal |
| 2100 | 99929.6461 | 111759.584 | Sendero | ZMPA | Zonas para la conservación del humedal |
| 2101 | 99926.5872 | 111759.642 | Sendero | ZMPA | Zonas para la conservación del humedal |
| 2102 | 99927.1732 | 111759.513 | Sendero | ZMPA | Zonas para la conservación del humedal |
| 2103 | 99927.3021 | 111760.099 | Sendero | ZMPA | Zonas para la conservación del humedal |
| 2104 | 99926.7161 | 111760.228 | Sendero | ZMPA | Zonas para la conservación del humedal |
| 2105 | 99923.6563 | 111760.14 | Sendero | ZMPA | Zonas para la conservación del humedal |
| 2106 | 99924.2508 | 111760.06 | Sendero | ZMPA | Zonas para la conservación del humedal |
| 2107 | 99924.3313 | 111760.654 | Sendero | ZMPA | Zonas para la conservación del humedal |
| 2108 | 99923.7368 | 111760.735 | Sendero | ZMPA | Zonas para la conservación del humedal |
| 2109 | 99920.6834 | 111760.543 | Sendero | ZMPA | Zonas para la conservación del humedal |
| 2110 | 99921.278 | 111760.462 | Sendero | ZMPA | Zonas para la conservación del humedal |
| 2111 | 99921.3585 | 111761.057 | Sendero | ZMPA | Zonas para la conservación del humedal |
| 2112 | 99920.7639 | 111761.137 | Sendero | ZMPA | Zonas para la conservación del humedal |
| 2113 | 99917.7105 | 111760.945 | Sendero | ZMPA | Zonas para la conservación del humedal |
| 2114 | 99918.3051 | 111760.865 | Sendero | ZMPA | Zonas para la conservación del humedal |
| 2115 | 99918.3856 | 111761.459 | Sendero | ZMPA | Zonas para la conservación del humedal |
| 2116 | 99917.791 | 111761.54 | Sendero | ZMPA | Zonas para la conservación del humedal |
| 2117 | 99914.7376 | 111761.348 | Sendero | ZMPA | Zonas para la conservación del humedal |
| 2118 | 99915.3322 | 111761.267 | Sendero | ZMPA | Zonas para la conservación del humedal |
| 2119 | 99915.4127 | 111761.862 | Sendero | ZMPA | Zonas para la conservación del humedal |
| 2120 | 99914.8181 | 111761.942 | Sendero | ZMPA | Zonas para la conservación del humedal |
| 2121 | 99911.7648 | 111761.75 | Sendero | ZMPA | Zonas para la conservación del humedal |
| 2122 | 99912.3593 | 111761.67 | Sendero | ZMPA | Zonas para la conservación del humedal |
| 2123 | 99912.4398 | 111762.264 | Sendero | ZMPA | Zonas para la conservación del humedal |
| 2124 | 99911.8452 | 111762.345 | Sendero | ZMPA | Zonas para la conservación del humedal |

| | | | | | |
|------|------------|------------|---------|------|--|
| 2125 | 99908.7919 | 111762.153 | Sendero | ZMPA | Zonas para la conservación del humedal |
| 2126 | 99909.3864 | 111762.072 | Sendero | ZMPA | Zonas para la conservación del humedal |
| 2127 | 99909.4669 | 111762.667 | Sendero | ZMPA | Zonas para la conservación del humedal |
| 2128 | 99908.8724 | 111762.747 | Sendero | ZMPA | Zonas para la conservación del humedal |
| 2129 | 99905.819 | 111762.555 | Sendero | ZMPA | Zonas para la conservación del humedal |
| 2130 | 99906.4136 | 111762.475 | Sendero | ZMPA | Zonas para la conservación del humedal |
| 2131 | 99906.4941 | 111763.069 | Sendero | ZMPA | Zonas para la conservación del humedal |
| 2132 | 99905.8995 | 111763.15 | Sendero | ZMPA | Zonas para la conservación del humedal |
| 2133 | 99902.8461 | 111762.958 | Sendero | ZMPA | Zonas para la conservación del humedal |
| 2134 | 99903.4407 | 111762.877 | Sendero | ZMPA | Zonas para la conservación del humedal |
| 2135 | 99903.5212 | 111763.472 | Sendero | ZMPA | Zonas para la conservación del humedal |
| 2136 | 99902.9266 | 111763.552 | Sendero | ZMPA | Zonas para la conservación del humedal |
| 2137 | 99899.8732 | 111763.36 | Sendero | ZMPA | Zonas para la conservación del humedal |
| 2138 | 99900.4678 | 111763.28 | Sendero | ZMPA | Zonas para la conservación del humedal |
| 2139 | 99900.5483 | 111763.874 | Sendero | ZMPA | Zonas para la conservación del humedal |
| 2140 | 99899.9537 | 111763.955 | Sendero | ZMPA | Zonas para la conservación del humedal |
| 2141 | 99896.9004 | 111763.763 | Sendero | ZMPA | Zonas para la conservación del humedal |
| 2142 | 99897.4949 | 111763.682 | Sendero | ZMPA | Zonas para la conservación del humedal |
| 2143 | 99897.5754 | 111764.277 | Sendero | ZMPA | Zonas para la conservación del humedal |
| 2144 | 99896.9809 | 111764.357 | Sendero | ZMPA | Zonas para la conservación del humedal |
| 2145 | 99893.9275 | 111764.165 | Sendero | ZMPA | Zonas para la conservación del humedal |
| 2146 | 99894.5221 | 111764.085 | Sendero | ZMPA | Zonas para la conservación del humedal |
| 2147 | 99894.6026 | 111764.679 | Sendero | ZMPA | Zonas para la conservación del humedal |
| 2148 | 99894.008 | 111764.76 | Sendero | ZMPA | Zonas para la conservación del humedal |
| 2149 | 99890.9546 | 111764.568 | Sendero | ZMPA | Zonas para la conservación del humedal |
| 2150 | 99891.5492 | 111764.487 | Sendero | ZMPA | Zonas para la conservación del humedal |

| | | | | | |
|------|------------|------------|---------|------|--|
| 2151 | 99891.6297 | 111765.082 | Sendero | ZMPA | Zonas para la conservación del humedal |
| 2152 | 99891.0351 | 111765.162 | Sendero | ZMPA | Zonas para la conservación del humedal |
| 2153 | 99887.9817 | 111764.97 | Sendero | ZMPA | Zonas para la conservación del humedal |
| 2154 | 99888.5763 | 111764.89 | Sendero | ZMPA | Zonas para la conservación del humedal |
| 2155 | 99888.6568 | 111765.484 | Sendero | ZMPA | Zonas para la conservación del humedal |
| 2156 | 99888.0622 | 111765.565 | Sendero | ZMPA | Zonas para la conservación del humedal |
| 2157 | 99885.0088 | 111765.373 | Sendero | ZMPA | Zonas para la conservación del humedal |
| 2158 | 99885.6034 | 111765.292 | Sendero | ZMPA | Zonas para la conservación del humedal |
| 2159 | 99885.6839 | 111765.887 | Sendero | ZMPA | Zonas para la conservación del humedal |
| 2160 | 99885.0893 | 111765.967 | Sendero | ZMPA | Zonas para la conservación del humedal |
| 2161 | 99882.036 | 111765.775 | Sendero | ZMPA | Zonas para la conservación del humedal |
| 2162 | 99882.6305 | 111765.694 | Sendero | ZMPA | Zonas para la conservación del humedal |
| 2163 | 99882.711 | 111766.289 | Sendero | ZMPA | Zonas para la conservación del humedal |
| 2164 | 99882.1165 | 111766.37 | Sendero | ZMPA | Zonas para la conservación del humedal |
| 2165 | 99879.0631 | 111766.177 | Sendero | ZMPA | Zonas para la conservación del humedal |
| 2166 | 99879.6577 | 111766.097 | Sendero | ZMPA | Zonas para la conservación del humedal |
| 2167 | 99879.7382 | 111766.692 | Sendero | ZMPA | Zonas para la conservación del humedal |
| 2168 | 99879.1436 | 111766.772 | Sendero | ZMPA | Zonas para la conservación del humedal |
| 2169 | 99876.0902 | 111766.58 | Sendero | ZMPA | Zonas para la conservación del humedal |
| 2170 | 99876.6848 | 111766.499 | Sendero | ZMPA | Zonas para la conservación del humedal |
| 2171 | 99876.7653 | 111767.094 | Sendero | ZMPA | Zonas para la conservación del humedal |
| 2172 | 99876.1707 | 111767.175 | Sendero | ZMPA | Zonas para la conservación del humedal |
| 2173 | 99873.1173 | 111766.982 | Sendero | ZMPA | Zonas para la conservación del humedal |
| 2174 | 99873.7119 | 111766.902 | Sendero | ZMPA | Zonas para la conservación del humedal |
| 2175 | 99873.7924 | 111767.497 | Sendero | ZMPA | Zonas para la conservación del humedal |
| 2176 | 99873.1978 | 111767.577 | Sendero | ZMPA | Zonas para la conservación del humedal |

| | | | | | |
|------|------------|------------|---------|------|--|
| 2177 | 99870.1445 | 111767.385 | Sendero | ZMPA | Zonas para la conservación del humedal |
| 2178 | 99870.739 | 111767.304 | Sendero | ZMPA | Zonas para la conservación del humedal |
| 2179 | 99870.8195 | 111767.899 | Sendero | ZMPA | Zonas para la conservación del humedal |
| 2180 | 99870.225 | 111767.98 | Sendero | ZMPA | Zonas para la conservación del humedal |
| 2181 | 99867.1716 | 111767.787 | Sendero | ZMPA | Zonas para la conservación del humedal |
| 2182 | 99867.7662 | 111767.707 | Sendero | ZMPA | Zonas para la conservación del humedal |
| 2183 | 99867.8466 | 111768.301 | Sendero | ZMPA | Zonas para la conservación del humedal |
| 2184 | 99867.2521 | 111768.382 | Sendero | ZMPA | Zonas para la conservación del humedal |
| 2185 | 99864.4935 | 111769.232 | Sendero | ZMPA | Zonas para la conservación del humedal |
| 2186 | 99864.9289 | 111768.819 | Sendero | ZMPA | Zonas para la conservación del humedal |
| 2187 | 99865.3417 | 111769.255 | Sendero | ZMPA | Zonas para la conservación del humedal |
| 2188 | 99864.9063 | 111769.667 | Sendero | ZMPA | Zonas para la conservación del humedal |
| 2189 | 99862.0449 | 111770.615 | Sendero | ZMPA | Zonas para la conservación del humedal |
| 2190 | 99862.6103 | 111770.414 | Sendero | ZMPA | Zonas para la conservación del humedal |
| 2191 | 99862.8111 | 111770.98 | Sendero | ZMPA | Zonas para la conservación del humedal |
| 2192 | 99862.2456 | 111771.181 | Sendero | ZMPA | Zonas para la conservación del humedal |
| 2193 | 99859.2178 | 111771.619 | Sendero | ZMPA | Zonas para la conservación del humedal |
| 2194 | 99859.7832 | 111771.418 | Sendero | ZMPA | Zonas para la conservación del humedal |
| 2195 | 99859.9839 | 111771.983 | Sendero | ZMPA | Zonas para la conservación del humedal |
| 2196 | 99859.4185 | 111772.184 | Sendero | ZMPA | Zonas para la conservación del humedal |
| 2197 | 99856.3906 | 111772.622 | Sendero | ZMPA | Zonas para la conservación del humedal |
| 2198 | 99856.956 | 111772.422 | Sendero | ZMPA | Zonas para la conservación del humedal |
| 2199 | 99857.1568 | 111772.987 | Sendero | ZMPA | Zonas para la conservación del humedal |
| 2200 | 99856.5913 | 111773.188 | Sendero | ZMPA | Zonas para la conservación del humedal |
| 2201 | 99853.5635 | 111773.626 | Sendero | ZMPA | Zonas para la conservación del humedal |
| 2202 | 99854.1289 | 111773.425 | Sendero | ZMPA | Zonas para la conservación del humedal |

| | | | | | |
|------|------------|------------|---------|------|--|
| 2203 | 99854.3296 | 111773.991 | Sendero | ZMPA | Zonas para la conservación del humedal |
| 2204 | 99853.7642 | 111774.191 | Sendero | ZMPA | Zonas para la conservación del humedal |
| 2205 | 99850.7363 | 111774.63 | Sendero | ZMPA | Zonas para la conservación del humedal |
| 2206 | 99851.3017 | 111774.429 | Sendero | ZMPA | Zonas para la conservación del humedal |
| 2207 | 99851.5025 | 111774.994 | Sendero | ZMPA | Zonas para la conservación del humedal |
| 2208 | 99850.937 | 111775.195 | Sendero | ZMPA | Zonas para la conservación del humedal |
| 2209 | 99847.9092 | 111775.633 | Sendero | ZMPA | Zonas para la conservación del humedal |
| 2210 | 99848.4746 | 111775.432 | Sendero | ZMPA | Zonas para la conservación del humedal |
| 2211 | 99848.6753 | 111775.998 | Sendero | ZMPA | Zonas para la conservación del humedal |
| 2212 | 99848.1099 | 111776.199 | Sendero | ZMPA | Zonas para la conservación del humedal |
| 2213 | 99845.082 | 111776.637 | Sendero | ZMPA | Zonas para la conservación del humedal |
| 2214 | 99845.6474 | 111776.436 | Sendero | ZMPA | Zonas para la conservación del humedal |
| 2215 | 99845.8482 | 111777.001 | Sendero | ZMPA | Zonas para la conservación del humedal |
| 2216 | 99845.2827 | 111777.202 | Sendero | ZMPA | Zonas para la conservación del humedal |
| 2217 | 99842.2549 | 111777.64 | Sendero | ZMPA | Zonas para la conservación del humedal |
| 2218 | 99842.8203 | 111777.44 | Sendero | ZMPA | Zonas para la conservación del humedal |
| 2219 | 99843.021 | 111778.005 | Sendero | ZMPA | Zonas para la conservación del humedal |
| 2220 | 99842.4556 | 111778.206 | Sendero | ZMPA | Zonas para la conservación del humedal |
| 2221 | 99839.4277 | 111778.644 | Sendero | ZMPA | Zonas para la conservación del humedal |
| 2222 | 99839.9931 | 111778.443 | Sendero | ZMPA | Zonas para la conservación del humedal |
| 2223 | 99840.1939 | 111779.009 | Sendero | ZMPA | Zonas para la conservación del humedal |
| 2224 | 99839.6284 | 111779.209 | Sendero | ZMPA | Zonas para la conservación del humedal |
| 2225 | 99836.6006 | 111779.648 | Sendero | ZMPA | Zonas para la conservación del humedal |
| 2226 | 99837.166 | 111779.447 | Sendero | ZMPA | Zonas para la conservación del humedal |
| 2227 | 99837.3667 | 111780.012 | Sendero | ZMPA | Zonas para la conservación del humedal |
| 2228 | 99836.8013 | 111780.213 | Sendero | ZMPA | Zonas para la conservación del humedal |

| | | | | | |
|------|------------|------------|---------|------|--|
| 2229 | 99833.7734 | 111780.651 | Sendero | ZMPA | Zonas para la conservación del humedal |
| 2230 | 99834.3388 | 111780.45 | Sendero | ZMPA | Zonas para la conservación del humedal |
| 2231 | 99834.5396 | 111781.016 | Sendero | ZMPA | Zonas para la conservación del humedal |
| 2232 | 99833.9741 | 111781.217 | Sendero | ZMPA | Zonas para la conservación del humedal |
| 2233 | 99830.9463 | 111781.655 | Sendero | ZMPA | Zonas para la conservación del humedal |
| 2234 | 99831.5117 | 111781.454 | Sendero | ZMPA | Zonas para la conservación del humedal |
| 2235 | 99831.7124 | 111782.019 | Sendero | ZMPA | Zonas para la conservación del humedal |
| 2236 | 99831.147 | 111782.22 | Sendero | ZMPA | Zonas para la conservación del humedal |
| 2237 | 99828.1191 | 111782.658 | Sendero | ZMPA | Zonas para la conservación del humedal |
| 2238 | 99828.6845 | 111782.458 | Sendero | ZMPA | Zonas para la conservación del humedal |
| 2239 | 99828.8853 | 111783.023 | Sendero | ZMPA | Zonas para la conservación del humedal |
| 2240 | 99828.3198 | 111783.224 | Sendero | ZMPA | Zonas para la conservación del humedal |
| 2241 | 99825.292 | 111783.662 | Sendero | ZMPA | Zonas para la conservación del humedal |
| 2242 | 99825.8574 | 111783.461 | Sendero | ZMPA | Zonas para la conservación del humedal |
| 2243 | 99826.0581 | 111784.027 | Sendero | ZMPA | Zonas para la conservación del humedal |
| 2244 | 99825.4927 | 111784.227 | Sendero | ZMPA | Zonas para la conservación del humedal |
| 2245 | 99822.4648 | 111784.666 | Sendero | ZMPA | Zonas para la conservación del humedal |
| 2246 | 99823.0302 | 111784.465 | Sendero | ZMPA | Zonas para la conservación del humedal |
| 2247 | 99823.231 | 111785.03 | Sendero | ZMPA | Zonas para la conservación del humedal |
| 2248 | 99822.6655 | 111785.231 | Sendero | ZMPA | Zonas para la conservación del humedal |
| 2249 | 99819.6377 | 111785.669 | Sendero | ZMPA | Zonas para la conservación del humedal |
| 2250 | 99820.2031 | 111785.468 | Sendero | ZMPA | Zonas para la conservación del humedal |
| 2251 | 99820.4038 | 111786.034 | Sendero | ZMPA | Zonas para la conservación del humedal |
| 2252 | 99819.8384 | 111786.235 | Sendero | ZMPA | Zonas para la conservación del humedal |
| 2253 | 99816.8105 | 111786.673 | Sendero | ZMPA | Zonas para la conservación del humedal |
| 2254 | 99817.3759 | 111786.472 | Sendero | ZMPA | Zonas para la conservación del humedal |

| | | | | | |
|------|------------|------------|---------|------|--|
| 2255 | 99817.5767 | 111787.038 | Sendero | ZMPA | Zonas para la conservación del humedal |
| 2256 | 99817.0112 | 111787.238 | Sendero | ZMPA | Zonas para la conservación del humedal |
| 2257 | 99813.9834 | 111787.676 | Sendero | ZMPA | Zonas para la conservación del humedal |
| 2258 | 99814.5488 | 111787.476 | Sendero | ZMPA | Zonas para la conservación del humedal |
| 2259 | 99814.7495 | 111788.041 | Sendero | ZMPA | Zonas para la conservación del humedal |
| 2260 | 99814.1841 | 111788.242 | Sendero | ZMPA | Zonas para la conservación del humedal |
| 2261 | 99811.1562 | 111788.68 | Sendero | ZMPA | Zonas para la conservación del humedal |
| 2262 | 99811.7216 | 111788.479 | Sendero | ZMPA | Zonas para la conservación del humedal |
| 2263 | 99811.9224 | 111789.045 | Sendero | ZMPA | Zonas para la conservación del humedal |
| 2264 | 99811.3569 | 111789.245 | Sendero | ZMPA | Zonas para la conservación del humedal |
| 2265 | 99808.3291 | 111789.684 | Sendero | ZMPA | Zonas para la conservación del humedal |
| 2266 | 99808.8945 | 111789.483 | Sendero | ZMPA | Zonas para la conservación del humedal |
| 2267 | 99809.0952 | 111790.048 | Sendero | ZMPA | Zonas para la conservación del humedal |
| 2268 | 99808.5298 | 111790.249 | Sendero | ZMPA | Zonas para la conservación del humedal |
| 2269 | 99805.5019 | 111790.687 | Sendero | ZMPA | Zonas para la conservación del humedal |
| 2270 | 99806.0673 | 111790.487 | Sendero | ZMPA | Zonas para la conservación del humedal |
| 2271 | 99806.2681 | 111791.052 | Sendero | ZMPA | Zonas para la conservación del humedal |
| 2272 | 99805.7026 | 111791.253 | Sendero | ZMPA | Zonas para la conservación del humedal |
| 2273 | 99802.6748 | 111791.691 | Sendero | ZMPA | Zonas para la conservación del humedal |
| 2274 | 99803.2402 | 111791.49 | Sendero | ZMPA | Zonas para la conservación del humedal |
| 2275 | 99803.4409 | 111792.056 | Sendero | ZMPA | Zonas para la conservación del humedal |
| 2276 | 99802.8755 | 111792.256 | Sendero | ZMPA | Zonas para la conservación del humedal |
| 2277 | 99799.8476 | 111792.694 | Sendero | ZMPA | Zonas para la conservación del humedal |
| 2278 | 99800.413 | 111792.494 | Sendero | ZMPA | Zonas para la conservación del humedal |
| 2279 | 99800.6138 | 111793.059 | Sendero | ZMPA | Zonas para la conservación del humedal |
| 2280 | 99800.0483 | 111793.26 | Sendero | ZMPA | Zonas para la conservación del humedal |

| | | | | | |
|------|------------|------------|------------|------|--|
| 2281 | 99797.0205 | 111793.698 | Sendero | ZMPA | Zonas para la conservación del humedal |
| 2282 | 99797.5859 | 111793.497 | Sendero | ZMPA | Zonas para la conservación del humedal |
| 2283 | 99797.7866 | 111794.063 | Sendero | ZMPA | Zonas para la conservación del humedal |
| 2284 | 99797.2212 | 111794.263 | Sendero | ZMPA | Zonas para la conservación del humedal |
| 2285 | 99794.1933 | 111794.702 | Sendero | ZMPA | Zonas para la conservación del humedal |
| 2286 | 99794.7587 | 111794.501 | Sendero | ZMPA | Zonas para la conservación del humedal |
| 2287 | 99794.9595 | 111795.066 | Sendero | ZMPA | Zonas para la conservación del humedal |
| 2288 | 99794.394 | 111795.267 | Sendero | ZMPA | Zonas para la conservación del humedal |
| 2289 | 99791.3662 | 111795.705 | Sendero | ZMPA | Zonas para la conservación del humedal |
| 2290 | 99791.9316 | 111795.505 | Sendero | ZMPA | Zonas para la conservación del humedal |
| 2291 | 99792.1323 | 111796.07 | Sendero | ZMPA | Zonas para la conservación del humedal |
| 2292 | 99791.5669 | 111796.271 | Sendero | ZMPA | Zonas para la conservación del humedal |
| 2293 | 99788.539 | 111796.709 | Sendero | ZMPA | Zonas para la conservación del humedal |
| 2294 | 99788.7397 | 111797.274 | Sendero | ZMPA | Zonas para la conservación del humedal |
| 2295 | 99789.1044 | 111796.508 | Sendero | ZMPA | Zonas para la conservación del humedal |
| 2296 | 99789.3052 | 111797.074 | Sendero | ZMPA | Zonas para la conservación del humedal |
| 2297 | 99926.152 | 111762.825 | Mirador 14 | ZMPA | Zonas para la conservación del humedal |
| 2298 | 99926.241 | 111763.418 | Mirador 14 | ZMPA | Zonas para la conservación del humedal |
| 2299 | 99925.6476 | 111763.507 | Mirador 14 | ZMPA | Zonas para la conservación del humedal |
| 2300 | 99925.5586 | 111762.914 | Mirador 14 | ZMPA | Zonas para la conservación del humedal |
| 2301 | 99926.6088 | 111765.79 | Mirador 14 | ZMPA | Zonas para la conservación del humedal |
| 2302 | 99926.6978 | 111766.383 | Mirador 14 | ZMPA | Zonas para la conservación del humedal |
| 2303 | 99926.1044 | 111766.472 | Mirador 14 | ZMPA | Zonas para la conservación del humedal |
| 2304 | 99926.0154 | 111765.879 | Mirador 14 | ZMPA | Zonas para la conservación del humedal |
| 2305 | 99927.0656 | 111768.755 | Mirador 14 | ZMPA | Zonas para la conservación del humedal |
| 2306 | 99927.1545 | 111769.348 | Mirador 14 | ZMPA | Zonas para la conservación del humedal |

| | | | | | |
|------|------------|------------|------------|---------------|--|
| 2307 | 99926.5612 | 111769.437 | Mirador 14 | ZMPA | Zonas para la conservación del humedal |
| 2308 | 99926.4722 | 111768.844 | Mirador 14 | ZMPA | Zonas para la conservación del humedal |
| 2309 | 99927.5224 | 111771.72 | Mirador 14 | ZMPA | Zonas para la conservación del humedal |
| 2310 | 99927.6113 | 111772.313 | Mirador 14 | ZMPA | Zonas para la conservación del humedal |
| 2311 | 99927.018 | 111772.402 | Mirador 14 | ZMPA | Zonas para la conservación del humedal |
| 2312 | 99926.929 | 111771.809 | Mirador 14 | ZMPA | Zonas para la conservación del humedal |
| 2313 | 99927.9792 | 111774.685 | Mirador 14 | ZMPA | Zonas para la conservación del humedal |
| 2314 | 99928.0681 | 111775.278 | Mirador 14 | ZMPA | Zonas para la conservación del humedal |
| 2315 | 99927.4748 | 111775.367 | Mirador 14 | ZMPA | Zonas para la conservación del humedal |
| 2316 | 99927.3858 | 111774.774 | Mirador 14 | ZMPA | Zonas para la conservación del humedal |
| 2317 | 99928.4359 | 111777.65 | Mirador 14 | Zona de ronda | Zonas para la recuperación ecológica |
| 2318 | 99928.5249 | 111778.243 | Mirador 14 | Zona de ronda | Zonas para la recuperación ecológica |
| 2319 | 99927.9315 | 111778.332 | Mirador 14 | Zona de ronda | Zonas para la recuperación ecológica |
| 2320 | 99927.8426 | 111777.739 | Mirador 14 | Zona de ronda | Zonas para la recuperación ecológica |
| 2321 | 99928.8927 | 111780.615 | Mirador 14 | Zona de ronda | Zonas para la recuperación ecológica |
| 2322 | 99928.9817 | 111781.208 | Mirador 14 | Zona de ronda | Zonas para la recuperación ecológica |
| 2323 | 99928.3883 | 111781.297 | Mirador 14 | Zona de ronda | Zonas para la recuperación ecológica |
| 2324 | 99928.2994 | 111780.704 | Mirador 14 | Zona de ronda | Zonas para la recuperación ecológica |
| 2325 | 99929.1643 | 111783.502 | Mirador 14 | Zona de ronda | Zonas para la recuperación ecológica |
| 2326 | 99929.5174 | 111783.987 | Mirador 14 | Zona de ronda | Zonas para la recuperación ecológica |
| 2327 | 99929.0323 | 111784.34 | Mirador 14 | Zona de ronda | Zonas para la recuperación ecológica |
| 2328 | 99928.6792 | 111783.855 | Mirador 14 | Zona de ronda | Zonas para la recuperación ecológica |
| 2329 | 99930.9396 | 111785.92 | Mirador 14 | Zona de ronda | Zonas para la recuperación ecológica |
| 2330 | 99931.2927 | 111786.405 | Mirador 14 | Zona de ronda | Zonas para la recuperación ecológica |
| 2331 | 99930.8076 | 111786.758 | Mirador 14 | Zona de ronda | Zonas para la recuperación ecológica |
| 2332 | 99930.4545 | 111786.273 | Mirador 14 | Zona de ronda | Zonas para la recuperación ecológica |

| | | | | | |
|------|------------|------------|------------|---------------|--------------------------------------|
| 2333 | 99932.7149 | 111788.338 | Mirador 14 | Zona de ronda | Zonas para la recuperación ecológica |
| 2334 | 99933.068 | 111788.823 | Mirador 14 | Zona de ronda | Zonas para la recuperación ecológica |
| 2335 | 99932.583 | 111789.177 | Mirador 14 | Zona de ronda | Zonas para la recuperación ecológica |
| 2336 | 99932.2298 | 111788.691 | Mirador 14 | Zona de ronda | Zonas para la recuperación ecológica |
| 2337 | 99934.4903 | 111790.757 | Mirador 14 | Zona de ronda | Zonas para la recuperación ecológica |
| 2338 | 99934.8434 | 111791.242 | Mirador 14 | Zona de ronda | Zonas para la recuperación ecológica |
| 2339 | 99934.3583 | 111791.595 | Mirador 14 | Zona de ronda | Zonas para la recuperación ecológica |
| 2340 | 99934.0052 | 111791.11 | Mirador 14 | Zona de ronda | Zonas para la recuperación ecológica |
| 2341 | 99935.1631 | 111793.704 | Mirador 14 | Zona de ronda | Zonas para la recuperación ecológica |
| 2342 | 99935.1076 | 111794.301 | Mirador 14 | Zona de ronda | Zonas para la recuperación ecológica |
| 2343 | 99934.5101 | 111794.246 | Mirador 14 | Zona de ronda | Zonas para la recuperación ecológica |
| 2344 | 99934.5657 | 111793.648 | Mirador 14 | Zona de ronda | Zonas para la recuperación ecológica |
| 2345 | 99934.8975 | 111796.692 | Mirador 14 | Zona de ronda | Zonas para la recuperación ecológica |
| 2346 | 99934.8419 | 111797.289 | Mirador 14 | Zona de ronda | Zonas para la recuperación ecológica |
| 2347 | 99934.2445 | 111797.234 | Mirador 14 | Zona de ronda | Zonas para la recuperación ecológica |
| 2348 | 99934.3 | 111796.636 | Mirador 14 | Zona de ronda | Zonas para la recuperación ecológica |
| 2349 | 99934.6318 | 111799.68 | Mirador 14 | Zona de ronda | Zonas para la recuperación ecológica |
| 2350 | 99934.5763 | 111800.278 | Mirador 14 | Zona de ronda | Zonas para la recuperación ecológica |
| 2351 | 99933.9789 | 111800.222 | Mirador 14 | Zona de ronda | Zonas para la recuperación ecológica |
| 2352 | 99934.0344 | 111799.625 | Mirador 14 | Zona de ronda | Zonas para la recuperación ecológica |
| 2353 | 99934.3662 | 111802.668 | Mirador 14 | Zona de ronda | Zonas para la recuperación ecológica |
| 2354 | 99934.3107 | 111803.266 | Mirador 14 | Zona de ronda | Zonas para la recuperación ecológica |
| 2355 | 99933.7132 | 111803.21 | Mirador 14 | Zona de ronda | Zonas para la recuperación ecológica |
| 2356 | 99933.7688 | 111802.613 | Mirador 14 | Zona de ronda | Zonas para la recuperación ecológica |
| 2357 | 99934.1006 | 111805.657 | Mirador 14 | Zona de ronda | Zonas para la recuperación ecológica |
| 2358 | 99934.045 | 111806.254 | Mirador 14 | Zona de ronda | Zonas para la recuperación ecológica |

| | | | | | |
|------|------------|------------|------------|---------------|--------------------------------------|
| 2359 | 99933.4476 | 111806.198 | Mirador 14 | Zona de ronda | Zonas para la recuperación ecológica |
| 2360 | 99933.5031 | 111805.601 | Mirador 14 | Zona de ronda | Zonas para la recuperación ecológica |
| 2361 | 99933.8349 | 111808.645 | Mirador 14 | Zona de ronda | Zonas para la recuperación ecológica |
| 2362 | 99933.7794 | 111809.242 | Mirador 14 | Zona de ronda | Zonas para la recuperación ecológica |
| 2363 | 99933.182 | 111809.187 | Mirador 14 | Zona de ronda | Zonas para la recuperación ecológica |
| 2364 | 99933.2375 | 111808.589 | Mirador 14 | Zona de ronda | Zonas para la recuperación ecológica |
| 2365 | 99933.5693 | 111811.633 | Mirador 14 | Zona de ronda | Zonas para la recuperación ecológica |
| 2366 | 99933.5138 | 111812.23 | Mirador 14 | Zona de ronda | Zonas para la recuperación ecológica |
| 2367 | 99932.9164 | 111812.175 | Mirador 14 | Zona de ronda | Zonas para la recuperación ecológica |
| 2368 | 99932.9719 | 111811.577 | Mirador 14 | Zona de ronda | Zonas para la recuperación ecológica |
| 2369 | 100284.101 | 111698.17 | Mirador 12 | Zona de ronda | Zonas de control |
| 2370 | 100284.693 | 111698.074 | Mirador 12 | Zona de ronda | Zonas de control |
| 2371 | 100284.789 | 111698.666 | Mirador 12 | Zona de ronda | Zonas de control |
| 2372 | 100284.197 | 111698.762 | Mirador 12 | Zona de ronda | Zonas de control |
| 2373 | 100283.365 | 111696.521 | Mirador 12 | Zona de ronda | Zonas de control |
| 2374 | 100283.957 | 111696.425 | Mirador 12 | Zona de ronda | Zonas de control |
| 2375 | 100284.053 | 111697.017 | Mirador 12 | Zona de ronda | Zonas de control |
| 2376 | 100283.461 | 111697.113 | Mirador 12 | Zona de ronda | Zonas de control |
| 2377 | 100286.822 | 111695.841 | Mirador 12 | Zona de ronda | Zonas de control |
| 2378 | 100287.414 | 111695.745 | Mirador 12 | Zona de ronda | Zonas de control |
| 2379 | 100287.51 | 111696.337 | Mirador 12 | Zona de ronda | Zonas de control |
| 2380 | 100286.918 | 111696.433 | Mirador 12 | Zona de ronda | Zonas de control |
| 2381 | 100286.821 | 111697.615 | Mirador 12 | Zona de ronda | Zonas de control |
| 2382 | 100287.413 | 111697.519 | Mirador 12 | Zona de ronda | Zonas de control |
| 2383 | 100287.509 | 111698.111 | Mirador 12 | Zona de ronda | Zonas de control |
| 2384 | 100286.917 | 111698.207 | Mirador 12 | Zona de ronda | Zonas de control |

| | | | | | |
|------|------------|------------|------------|---------------|--|
| 2385 | 100285.557 | 111698.485 | Mirador 12 | Zona de ronda | Zonas de control |
| 2386 | 100285.461 | 111697.892 | Mirador 12 | Zona de ronda | Zonas de control |
| 2387 | 100286.053 | 111697.797 | Mirador 12 | Zona de ronda | Zonas de control |
| 2388 | 100286.149 | 111698.389 | Mirador 12 | Zona de ronda | Zonas de control |
| 2389 | 100552.211 | 111648.558 | Sendero | ZMPA | Zonas para la conservación del humedal |
| 2390 | 100551.518 | 111649.048 | Sendero | Zona de ronda | Zonas para la recuperación ecológica |
| 2391 | 100551.619 | 111648.456 | Sendero | Zona de ronda | Zonas para la recuperación ecológica |
| 2392 | 100552.11 | 111649.149 | Sendero | Zona de ronda | Zonas para la recuperación ecológica |
| 2393 | 100551.846 | 111646.081 | Sendero | ZMPA | Zonas para la conservación del humedal |
| 2394 | 100551.922 | 111645.486 | Sendero | ZMPA | Zonas para la conservación del humedal |
| 2395 | 100552.517 | 111645.562 | Sendero | ZMPA | Zonas para la conservación del humedal |
| 2396 | 100552.441 | 111646.157 | Sendero | ZMPA | Zonas para la conservación del humedal |
| 2397 | 100432.424 | 111664.47 | Sendero | Zona de ronda | Zonas para la recuperación ecológica |
| 2398 | 100432.994 | 111664.657 | Sendero | Zona de ronda | Zonas para la recuperación ecológica |
| 2399 | 100432.807 | 111665.227 | Sendero | Zona de ronda | Zonas para la recuperación ecológica |
| 2400 | 100432.237 | 111665.04 | Sendero | Zona de ronda | Zonas de control |
| 2401 | 100433.206 | 111662.228 | Sendero | Zona de ronda | Zonas de control |
| 2402 | 100433.348 | 111661.645 | Sendero | Zona de ronda | Zonas de control |
| 2403 | 100433.931 | 111661.787 | Sendero | Zona de ronda | Zonas de control |
| 2404 | 100433.789 | 111662.37 | Sendero | Zona de ronda | Zonas de control |
| 2405 | 100330.468 | 111678.09 | Sendero | Zona de ronda | Zonas de control |
| 2406 | 100330.308 | 111677.511 | Sendero | Zona de ronda | Zonas de control |
| 2407 | 100330.886 | 111677.351 | Sendero | Zona de ronda | Zonas de control |
| 2408 | 100331.046 | 111677.929 | Sendero | Zona de ronda | Zonas de control |
| 2409 | 100329.977 | 111675.131 | Sendero | Zona de ronda | Zonas de control |
| 2410 | 100329.817 | 111674.553 | Sendero | Zona de ronda | Zonas de control |

| | | | | | |
|------|------------|------------|------------|---------------|--|
| 2411 | 100330.395 | 111674.393 | Sendero | Zona de ronda | Zonas de control |
| 2412 | 100330.556 | 111674.971 | Sendero | Zona de ronda | Zonas de control |
| 2413 | 100128.087 | 111705.062 | Sendero | Zona de ronda | Zonas de control |
| 2414 | 100127.984 | 111705.653 | Sendero | Zona de ronda | Zonas de control |
| 2415 | 100127.393 | 111705.55 | Sendero | Zona de ronda | Zonas de control |
| 2416 | 100127.496 | 111704.959 | Sendero | Zona de ronda | Zonas de control |
| 2417 | 100127.529 | 111708.009 | Sendero | Zona de ronda | Zonas de control |
| 2418 | 100127.426 | 111708.6 | Sendero | Zona de ronda | Zonas de control |
| 2419 | 100126.835 | 111708.497 | Sendero | Zona de ronda | Zonas de control |
| 2420 | 100126.938 | 111707.906 | Sendero | Zona de ronda | Zonas de control |
| 2421 | 100126.971 | 111710.957 | Sendero | Zona de ronda | Zonas de control |
| 2422 | 100126.277 | 111711.445 | Sendero | Zona de ronda | Zonas de control |
| 2423 | 100126.38 | 111710.854 | Sendero | Zona de ronda | Zonas de control |
| 2424 | 100126.868 | 111711.548 | Sendero | Zona de ronda | Zonas para la recuperación ecológica |
| 2425 | 99947.7031 | 111749.526 | Sendero | ZMPA | Zonas para la conservación del humedal |
| 2426 | 99947.6002 | 111750.117 | Sendero | ZMPA | Zonas para la conservación del humedal |
| 2427 | 99947.0091 | 111750.014 | Sendero | ZMPA | Zonas para la conservación del humedal |
| 2428 | 99947.112 | 111749.423 | Sendero | ZMPA | Zonas para la conservación del humedal |
| 2429 | 99947.1131 | 111752.465 | Sendero | ZMPA | Zonas para la conservación del humedal |
| 2430 | 99947.0102 | 111753.056 | Sendero | ZMPA | Zonas para la conservación del humedal |
| 2431 | 99946.4191 | 111752.953 | Sendero | ZMPA | Zonas para la conservación del humedal |
| 2432 | 99946.522 | 111752.362 | Sendero | ZMPA | Zonas para la conservación del humedal |
| 2433 | 99947.6352 | 111887.268 | Mirador 15 | Zona de ronda | Zonas de control |
| 2434 | 99947.4522 | 111887.84 | Mirador 15 | Zona de ronda | Zonas de control |
| 2435 | 99946.8808 | 111887.657 | Mirador 15 | Zona de ronda | Zonas de control |
| 2436 | 99947.0637 | 111887.085 | Mirador 15 | Zona de ronda | Zonas de control |

| | | | | | |
|------|------------|------------|------------|---------------|--|
| 2437 | 99946.5849 | 111890.078 | Mirador 15 | Zona de ronda | Zonas para la conservación del humedal |
| 2438 | 99946.402 | 111890.65 | Mirador 15 | Zona de ronda | Zonas para la conservación del humedal |
| 2439 | 99945.8305 | 111890.467 | Mirador 15 | Zona de ronda | Zonas para la conservación del humedal |
| 2440 | 99946.0135 | 111889.896 | Mirador 15 | Zona de ronda | Zonas para la conservación del humedal |
| 2441 | 99945.5346 | 111892.889 | Mirador 15 | Zona de ronda | Zonas para la conservación del humedal |
| 2442 | 99945.3517 | 111893.46 | Mirador 15 | Zona de ronda | Zonas para la conservación del humedal |
| 2443 | 99944.7803 | 111893.277 | Mirador 15 | Zona de ronda | Zonas para la conservación del humedal |
| 2444 | 99944.9632 | 111892.706 | Mirador 15 | Zona de ronda | Zonas para la conservación del humedal |
| 2445 | 99944.4844 | 111895.699 | Mirador 15 | Zona de ronda | Zonas para la conservación del humedal |
| 2446 | 99944.3014 | 111896.27 | Mirador 15 | Zona de ronda | Zonas para la conservación del humedal |
| 2447 | 99943.73 | 111896.087 | Mirador 15 | Zona de ronda | Zonas para la conservación del humedal |
| 2448 | 99943.9129 | 111895.516 | Mirador 15 | Zona de ronda | Zonas para la conservación del humedal |
| 2449 | 99943.4513 | 111898.72 | Mirador 15 | Zona de ronda | Zonas para la conservación del humedal |
| 2450 | 99942.9913 | 111899.105 | Mirador 15 | Zona de ronda | Zonas para la conservación del humedal |
| 2451 | 99942.6061 | 111898.645 | Mirador 15 | Zona de ronda | Zonas para la conservación del humedal |
| 2452 | 99943.0661 | 111898.26 | Mirador 15 | Zona de ronda | Zonas para la conservación del humedal |
| 2453 | 99941.0618 | 111900.533 | Mirador 15 | Zona de ronda | Zonas para la conservación del humedal |
| 2454 | 99940.6018 | 111900.919 | Mirador 15 | Zona de ronda | Zonas para la conservación del humedal |
| 2455 | 99940.2166 | 111900.459 | Mirador 15 | Zona de ronda | Zonas para la conservación del humedal |
| 2456 | 99940.6766 | 111900.073 | Mirador 15 | Zona de ronda | Zonas para la conservación del humedal |
| 2457 | 100543.254 | 111829.678 | Sendero | Zona de ronda | Zonas para la recuperación ecológica |
| 2458 | 100543.852 | 111829.636 | Sendero | Zona de ronda | Zonas para la recuperación ecológica |
| 2459 | 100543.894 | 111830.235 | Sendero | Zona de ronda | Zonas para la recuperación ecológica |
| 2460 | 100543.296 | 111830.277 | Sendero | Zona de ronda | Zonas para la recuperación ecológica |
| 2461 | 100546.287 | 111829.082 | Sendero | Zona de ronda | Zonas para la recuperación ecológica |
| 2462 | 100546.886 | 111829.039 | Sendero | Zona de ronda | Zonas para la recuperación ecológica |

| | | | | | |
|------|------------|------------|---------|---------------|--------------------------------------|
| 2463 | 100546.928 | 111829.638 | Sendero | Zona de ronda | Zonas para la recuperación ecológica |
| 2464 | 100546.33 | 111829.68 | Sendero | Zona de ronda | Zonas para la recuperación ecológica |
| 2465 | 100546.287 | 111829.082 | Sendero | Zona de ronda | Zonas para la recuperación ecológica |
| 2466 | 100546.886 | 111829.039 | Sendero | Zona de ronda | Zonas para la recuperación ecológica |
| 2467 | 100546.928 | 111829.638 | Sendero | Zona de ronda | Zonas para la recuperación ecológica |
| 2468 | 100546.33 | 111829.68 | Sendero | Zona de ronda | Zonas para la recuperación ecológica |
| 2469 | 100546.287 | 111829.082 | Sendero | Zona de ronda | Zonas para la recuperación ecológica |
| 2470 | 100546.886 | 111829.039 | Sendero | Zona de ronda | Zonas para la recuperación ecológica |
| 2471 | 100546.928 | 111829.638 | Sendero | Zona de ronda | Zonas para la recuperación ecológica |
| 2472 | 100546.33 | 111829.68 | Sendero | Zona de ronda | Zonas para la recuperación ecológica |
| 2473 | 100522.585 | 111830.008 | Sendero | Zona de ronda | Zonas para la recuperación ecológica |
| 2474 | 100523.185 | 111830.019 | Sendero | Zona de ronda | Zonas para la recuperación ecológica |
| 2475 | 100523.175 | 111830.619 | Sendero | Zona de ronda | Zonas para la recuperación ecológica |
| 2476 | 100522.575 | 111830.608 | Sendero | Zona de ronda | Zonas para la recuperación ecológica |
| 2477 | 100421.44 | 111834.779 | Sendero | ZMPA | Zonas para la recuperación ecológica |
| 2478 | 100422.04 | 111834.786 | Sendero | ZMPA | Zonas para la recuperación ecológica |
| 2479 | 100422.033 | 111835.386 | Sendero | ZMPA | Zonas para la recuperación ecológica |
| 2480 | 100421.433 | 111835.379 | Sendero | ZMPA | Zonas para la recuperación ecológica |
| 2481 | 100427.312 | 111833.877 | Sendero | ZMPA | Zonas para la recuperación ecológica |
| 2482 | 100427.909 | 111833.813 | Sendero | ZMPA | Zonas para la recuperación ecológica |
| 2483 | 100427.973 | 111834.409 | Sendero | ZMPA | Zonas para la recuperación ecológica |
| 2484 | 100427.376 | 111834.473 | Sendero | ZMPA | Zonas para la recuperación ecológica |
| 2485 | 100424.333 | 111834.234 | Sendero | ZMPA | Zonas para la recuperación ecológica |
| 2486 | 100424.93 | 111834.17 | Sendero | ZMPA | Zonas para la recuperación ecológica |
| 2487 | 100424.994 | 111834.766 | Sendero | ZMPA | Zonas para la recuperación ecológica |
| 2488 | 100424.397 | 111834.83 | Sendero | ZMPA | Zonas para la recuperación ecológica |

| | | | | | |
|------|------------|------------|---------|---------------|--|
| 2489 | 100418.963 | 111834.973 | Sendero | ZMPA | Zonas para la recuperación ecológica |
| 2490 | 100418.371 | 111834.877 | Sendero | ZMPA | Zonas para la recuperación ecológica |
| 2491 | 100418.467 | 111834.285 | Sendero | Zona de ronda | Zonas para la conservación del humedal |
| 2492 | 100419.059 | 111834.381 | Sendero | Zona de ronda | Zonas para la conservación del humedal |
| 2493 | 100415.5 | 111833.839 | Sendero | Zona de ronda | Zonas para la conservación del humedal |
| 2494 | 100416.092 | 111833.936 | Sendero | Zona de ronda | Zonas para la conservación del humedal |
| 2495 | 100415.996 | 111834.528 | Sendero | Zona de ronda | Zonas para la conservación del humedal |
| 2496 | 100415.404 | 111834.432 | Sendero | Zona de ronda | Zonas para la conservación del humedal |
| 2497 | 100412.533 | 111833.394 | Sendero | Zona de ronda | Zonas para la conservación del humedal |
| 2498 | 100413.126 | 111833.491 | Sendero | Zona de ronda | Zonas para la conservación del humedal |
| 2499 | 100413.029 | 111834.083 | Sendero | Zona de ronda | Zonas para la conservación del humedal |
| 2500 | 100412.437 | 111833.986 | Sendero | Zona de ronda | Zonas para la conservación del humedal |
| 2501 | 100409.567 | 111832.949 | Sendero | Zona de ronda | Zonas para la conservación del humedal |
| 2502 | 100410.159 | 111833.045 | Sendero | Zona de ronda | Zonas para la conservación del humedal |
| 2503 | 100410.062 | 111833.638 | Sendero | Zona de ronda | Zonas para la conservación del humedal |
| 2504 | 100409.47 | 111833.541 | Sendero | Zona de ronda | Zonas para la conservación del humedal |
| 2505 | 100406.6 | 111832.504 | Sendero | Zona de ronda | Zonas para la conservación del humedal |
| 2506 | 100407.192 | 111832.6 | Sendero | Zona de ronda | Zonas para la conservación del humedal |
| 2507 | 100407.096 | 111833.192 | Sendero | Zona de ronda | Zonas para la conservación del humedal |
| 2508 | 100406.503 | 111833.096 | Sendero | Zona de ronda | Zonas para la conservación del humedal |
| 2509 | 100403.633 | 111832.059 | Sendero | Zona de ronda | Zonas para la conservación del humedal |
| 2510 | 100404.225 | 111832.155 | Sendero | Zona de ronda | Zonas para la conservación del humedal |
| 2511 | 100404.129 | 111832.747 | Sendero | Zona de ronda | Zonas para la conservación del humedal |
| 2512 | 100403.537 | 111832.651 | Sendero | Zona de ronda | Zonas para la conservación del humedal |
| 2513 | 100400.666 | 111831.613 | Sendero | Zona de ronda | Zonas para la conservación del humedal |
| 2514 | 100401.258 | 111831.71 | Sendero | Zona de ronda | Zonas para la conservación del humedal |

| | | | | | |
|------|------------|------------|---------|---------------|--|
| 2515 | 100401.162 | 111832.302 | Sendero | Zona de ronda | Zonas para la conservación del humedal |
| 2516 | 100400.57 | 111832.206 | Sendero | Zona de ronda | Zonas para la conservación del humedal |
| 2517 | 100397.699 | 111831.168 | Sendero | Zona de ronda | Zonas para la conservación del humedal |
| 2518 | 100398.292 | 111831.265 | Sendero | Zona de ronda | Zonas para la conservación del humedal |
| 2519 | 100398.195 | 111831.857 | Sendero | Zona de ronda | Zonas para la conservación del humedal |
| 2520 | 100397.603 | 111831.761 | Sendero | Zona de ronda | Zonas para la conservación del humedal |
| 2521 | 100394.733 | 111830.723 | Sendero | Zona de ronda | Zonas para la conservación del humedal |
| 2522 | 100395.325 | 111830.819 | Sendero | Zona de ronda | Zonas para la conservación del humedal |
| 2523 | 100395.229 | 111831.412 | Sendero | Zona de ronda | Zonas para la conservación del humedal |
| 2524 | 100394.636 | 111831.315 | Sendero | Zona de ronda | Zonas para la conservación del humedal |
| 2525 | 100391.766 | 111830.278 | Sendero | Zona de ronda | Zonas para la conservación del humedal |
| 2526 | 100392.358 | 111830.374 | Sendero | Zona de ronda | Zonas para la conservación del humedal |
| 2527 | 100392.262 | 111830.967 | Sendero | Zona de ronda | Zonas para la conservación del humedal |
| 2528 | 100391.67 | 111830.87 | Sendero | Zona de ronda | Zonas para la conservación del humedal |
| 2529 | 100388.799 | 111829.833 | Sendero | Zona de ronda | Zonas para la conservación del humedal |
| 2530 | 100389.391 | 111829.929 | Sendero | Zona de ronda | Zonas para la conservación del humedal |
| 2531 | 100389.295 | 111830.521 | Sendero | Zona de ronda | Zonas para la conservación del humedal |
| 2532 | 100388.703 | 111830.425 | Sendero | Zona de ronda | Zonas para la conservación del humedal |
| 2533 | 99955.4166 | 111888.767 | Sendero | Zona de ronda | Zonas de control |
| 2534 | 99955.9496 | 111889.043 | Sendero | Zona de ronda | Zonas de control |
| 2535 | 99955.674 | 111889.576 | Sendero | Zona de ronda | Zonas de control |
| 2536 | 99955.141 | 111889.3 | Sendero | Zona de ronda | Zonas de control |
| 2537 | 100013.841 | 111876.203 | Sendero | Zona de ronda | Zonas para la conservación del humedal |
| 2538 | 100014.439 | 111876.254 | Sendero | Zona de ronda | Zonas para la conservación del humedal |
| 2539 | 100014.388 | 111876.852 | Sendero | Zona de ronda | Zonas para la conservación del humedal |
| 2540 | 100013.79 | 111876.801 | Sendero | Zona de ronda | Zonas para la conservación del humedal |

| | | | | | |
|------|------------|------------|---------|---------------|--|
| 2541 | 100577.846 | 111834.062 | Sendero | ZMPA | Zonas para la conservación del humedal |
| 2542 | 100576.842 | 111835.675 | Sendero | ZMPA | Zonas para la conservación del humedal |
| 2543 | 100576.587 | 111835.517 | Sendero | ZMPA | Zonas para la conservación del humedal |
| 2544 | 100577.591 | 111833.904 | Sendero | ZMPA | Zonas para la conservación del humedal |
| 2545 | 100254.556 | 111891.636 | Sendero | ZMPA | Zonas para la conservación del humedal |
| 2546 | 100253.216 | 111890.29 | Sendero | ZMPA | Zonas para la conservación del humedal |
| 2547 | 100253.428 | 111890.078 | Sendero | ZMPA | Zonas para la conservación del humedal |
| 2548 | 100254.769 | 111891.425 | Sendero | ZMPA | Zonas para la conservación del humedal |
| 2549 | 100112.84 | 111858.364 | Sendero | Zona de ronda | Zonas para la conservación del humedal |
| 2550 | 100111.099 | 111859.126 | Sendero | Zona de ronda | Zonas para la conservación del humedal |
| 2551 | 100110.979 | 111858.851 | Sendero | Zona de ronda | Zonas para la conservación del humedal |
| 2552 | 100112.719 | 111858.089 | Sendero | Zona de ronda | Zonas para la conservación del humedal |
| 2553 | 99945.0848 | 111910.741 | Sendero | Zona de ronda | Zonas para la conservación del humedal |
| 2554 | 99943.521 | 111911.82 | Sendero | Zona de ronda | Zonas para la conservación del humedal |
| 2555 | 99943.3506 | 111911.573 | Sendero | Zona de ronda | Zonas para la conservación del humedal |
| 2556 | 99944.9144 | 111910.494 | Sendero | Zona de ronda | Zonas para la conservación del humedal |
| 2557 | 100742.703 | 111680.608 | Sendero | Zona de ronda | Zonas para la recuperación ecológica |
| 2558 | 100742.906 | 111678.718 | Sendero | Zona de ronda | Zonas para la recuperación ecológica |
| 2559 | 100743.204 | 111678.751 | Sendero | Zona de ronda | Zonas para la recuperación ecológica |
| 2560 | 100743.001 | 111680.64 | Sendero | Zona de ronda | Zonas para la recuperación ecológica |
| 2561 | 100551.644 | 111641.803 | Sendero | ZMPA | Zonas para la conservación del humedal |
| 2562 | 100553.539 | 111641.944 | Sendero | ZMPA | Zonas para la conservación del humedal |
| 2563 | 100553.516 | 111642.244 | Sendero | ZMPA | Zonas para la conservación del humedal |
| 2564 | 100551.622 | 111642.103 | Sendero | ZMPA | Zonas para la conservación del humedal |
| 2565 | 100435.369 | 111659.598 | Sendero | Zona de ronda | Zonas para la recuperación ecológica |
| 2566 | 100435.505 | 111659.33 | Sendero | Zona de ronda | Zonas para la recuperación ecológica |

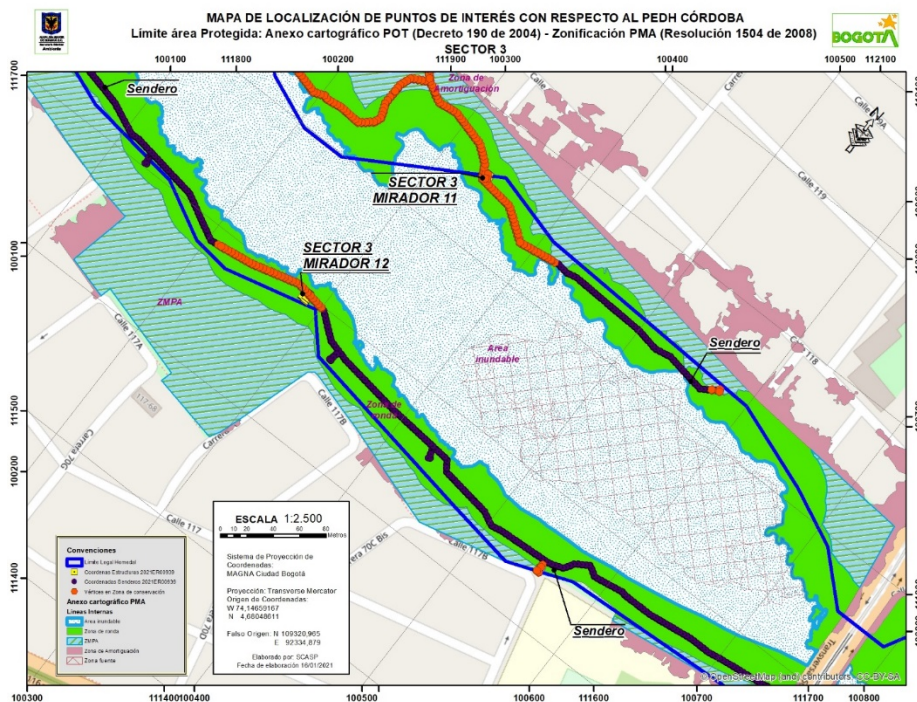
| | | | | | |
|------|------------|------------|------------|---------------|--|
| 2567 | 100433.676 | 111658.735 | Sendero | Zona de ronda | Zonas de control |
| 2568 | 100433.812 | 111658.468 | Sendero | Zona de ronda | Zonas de control |
| 2569 | 100330.637 | 111671.679 | Sendero | Zona de ronda | Zonas de control |
| 2570 | 100328.754 | 111671.928 | Sendero | Zona de ronda | Zonas de control |
| 2571 | 100328.714 | 111671.631 | Sendero | Zona de ronda | Zonas de control |
| 2572 | 100330.598 | 111671.382 | Sendero | Zona de ronda | Zonas de control |
| 2573 | 100129.083 | 111703.319 | Sendero | Zona de ronda | Zonas de control |
| 2574 | 100127.222 | 111702.934 | Sendero | Zona de ronda | Zonas de control |
| 2575 | 100127.283 | 111702.641 | Sendero | Zona de ronda | Zonas de control |
| 2576 | 100129.144 | 111703.025 | Sendero | Zona de ronda | Zonas de control |
| 2577 | 99947.1321 | 111746.256 | Sendero | ZMPA | Zonas para la conservación del humedal |
| 2578 | 99948.9422 | 111746.833 | Sendero | ZMPA | Zonas para la conservación del humedal |
| 2579 | 99948.8511 | 111747.119 | Sendero | ZMPA | Zonas para la conservación del humedal |
| 2580 | 99947.0409 | 111746.541 | Sendero | ZMPA | Zonas para la conservación del humedal |
| 2581 | 99784.8161 | 111797.343 | Sendero | ZMPA | Zonas para la conservación del humedal |
| 2582 | 99785.0982 | 111797.241 | Sendero | ZMPA | Zonas para la conservación del humedal |
| 2583 | 99785.4616 | 111799.129 | Sendero | Zona de ronda | Zonas para la recuperación ecológica |
| 2584 | 99785.7438 | 111799.028 | Sendero | Zona de ronda | Zonas para la recuperación ecológica |
| 2585 | 99937.2639 | 111824.959 | Mirador 14 | Zona de ronda | Zonas para la recuperación ecológica |
| 2586 | 99936.9517 | 111824.447 | Mirador 14 | Zona de ronda | Zonas para la recuperación ecológica |
| 2587 | 99937.4641 | 111824.135 | Mirador 14 | Zona de ronda | Zonas para la recuperación ecológica |
| 2588 | 99937.7763 | 111824.647 | Mirador 14 | Zona de ronda | Zonas para la recuperación ecológica |
| 2589 | 99937.1561 | 111827.008 | Mirador 14 | Zona de ronda | Zonas para la recuperación ecológica |
| 2590 | 99937.4437 | 111826.482 | Mirador 14 | Zona de ronda | Zonas para la recuperación ecológica |
| 2591 | 99937.9703 | 111826.769 | Mirador 14 | Zona de ronda | Zonas para la recuperación ecológica |
| 2592 | 99937.6826 | 111827.296 | Mirador 14 | Zona de ronda | Zonas para la recuperación ecológica |

| | | | | | |
|------|------------|------------|------------|---------------|--------------------------------------|
| 2593 | 99936.0166 | 111827.841 | Mirador 14 | Zona de ronda | Zonas para la recuperación ecológica |
| 2594 | 99936.0308 | 111828.441 | Mirador 14 | Zona de ronda | Zonas para la recuperación ecológica |
| 2595 | 99935.431 | 111828.455 | Mirador 14 | Zona de ronda | Zonas para la recuperación ecológica |
| 2596 | 99935.4168 | 111827.855 | Mirador 14 | Zona de ronda | Zonas de control |
| 2597 | 99933.7783 | 111826.846 | Mirador 14 | Zona de ronda | Zonas de control |
| 2598 | 99934.0904 | 111827.358 | Mirador 14 | Zona de ronda | Zonas de control |
| 2599 | 99933.578 | 111827.671 | Mirador 14 | Zona de ronda | Zonas de control |
| 2600 | 99933.2659 | 111827.158 | Mirador 14 | Zona de ronda | Zonas de control |
| 2601 | 99933.8659 | 111824.798 | Mirador 14 | Zona de ronda | Zonas de control |
| 2602 | 99933.5783 | 111825.324 | Mirador 14 | Zona de ronda | Zonas de control |
| 2603 | 99933.0517 | 111825.037 | Mirador 14 | Zona de ronda | Zonas de control |
| 2604 | 99933.3394 | 111824.51 | Mirador 14 | Zona de ronda | Zonas de control |
| 2605 | 99933.7836 | 111814.51 | Mirador 14 | Zona de ronda | Zonas para la recuperación ecológica |
| 2606 | 99933.8982 | 111815.099 | Mirador 14 | Zona de ronda | Zonas para la recuperación ecológica |
| 2607 | 99933.3093 | 111815.213 | Mirador 14 | Zona de ronda | Zonas para la recuperación ecológica |
| 2608 | 99933.1947 | 111814.624 | Mirador 14 | Zona de ronda | Zonas para la recuperación ecológica |
| 2609 | 99934.3685 | 111817.452 | Mirador 14 | Zona de ronda | Zonas de control |
| 2610 | 99934.4831 | 111818.041 | Mirador 14 | Zona de ronda | Zonas de control |
| 2611 | 99933.8941 | 111818.156 | Mirador 14 | Zona de ronda | Zonas de control |
| 2612 | 99933.7795 | 111817.567 | Mirador 14 | Zona de ronda | Zonas de control |
| 2613 | 99934.9533 | 111820.395 | Mirador 14 | Zona de ronda | Zonas de control |
| 2614 | 99935.0679 | 111820.984 | Mirador 14 | Zona de ronda | Zonas de control |
| 2615 | 99934.3644 | 111820.509 | Mirador 14 | Zona de ronda | Zonas de control |
| 2616 | 99934.479 | 111821.098 | Mirador 14 | Zona de ronda | Zonas de control |
| 2617 | 99935.5722 | 111823.363 | Mirador 14 | Zona de ronda | Zonas de control |
| 2618 | 99935.6265 | 111823.961 | Mirador 14 | Zona de ronda | Zonas de control |

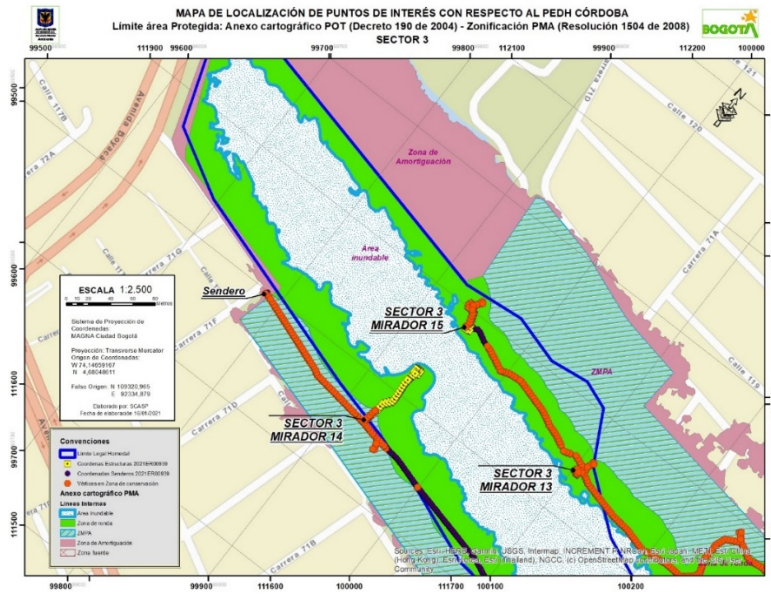
| | | | | | |
|------|------------|------------|------------|---------------|------------------|
| 2619 | 99935.0289 | 111824.015 | Mirador 14 | Zona de ronda | Zonas de control |
| 2620 | 99934.9747 | 111823.417 | Mirador 14 | Zona de ronda | Zonas de control |

En los planos 9,10,11 y 12 se identifica la ubicación de los datos de cimentación donde se pretende establecer los senderos ecológicos, miradores de aves y caseta guardabosques en el sector III, estas fueron expuestas en cartografía ambiental generada a través del Sistema de Información Geográfica - SIG con la que cuenta la Entidad.

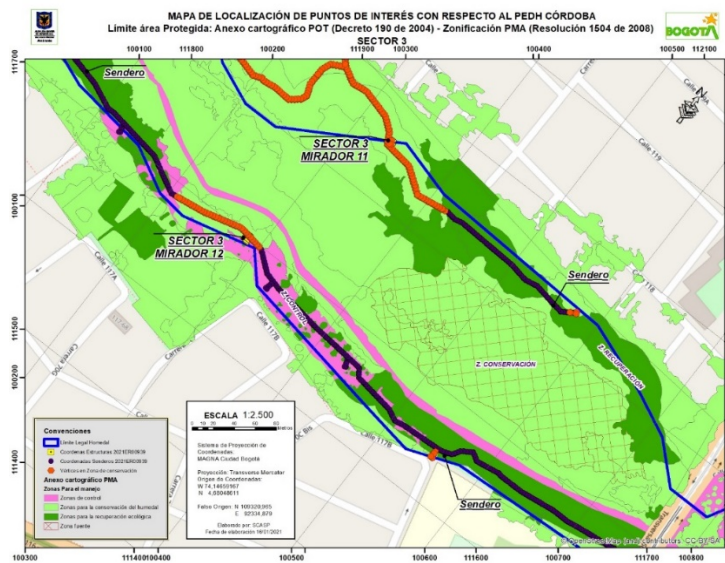
Plano 9. Ubicación de los datos de cimentación y estructuras respecto a la zona de ronda hidráulica, ZMPA y área inundable - PMA Sector III



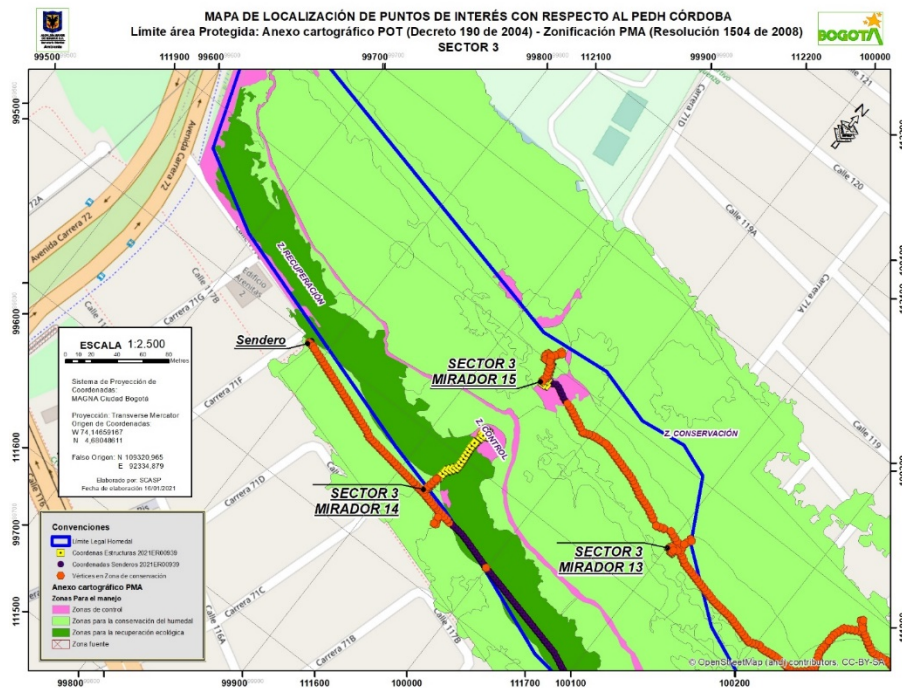
Plano 10. Ubicación de los datos de cimentación y estructuras respecto a la zona de ronda hidráulica, ZMPA y área inundable - PMA Sector III



Plano 11. Ubicación de los datos de cimentación y estructuras respecto a la zonificación para el manejo PMA Sector III



Plano 12. Ubicación de los datos de cimentación y estructuras respecto a la zonificación para el manejo PMA Sector III



(...)"

III. CONSIDERACIONES JURÍDICAS

Que la Constitución Política de Colombia, en su artículo 79 consagra el derecho a gozar de un ambiente sano, estableciendo que es deber del Estado proteger la diversidad e integridad del ambiente, conservar las áreas de especial importancia ecológica y fomentar la educación para el logro de estos fines.

Que el artículo 80 de la Constitución Política, prevé que corresponde al Estado planificar el manejo y aprovechamiento de los recursos naturales, para garantizar su desarrollo sostenible, su conservación, restauración o sustitución. Además, indica que el Estado deberá prevenir y controlar los factores de deterioro ambiental, imponer las sanciones legales y exigir la reparación de los daños causados.

Que el inciso 2 del Artículo 107 de la Ley 99 de 1993 establece: *"Las normas ambientales son de orden público y no podrán ser objeto de transacción o de renuncia a su aplicación por las autoridades o por los particulares."*

Que el numeral 2º del artículo 31 de la Ley 99 de 1993, legitima a esta Secretaría para ejercer la función de máxima autoridad ambiental en el área de su Jurisdicción, de acuerdo con las normas de carácter superior y conforme a los criterios y directrices trazadas por el Ministerio del Medio Ambiente.

Que el artículo 66 de la Ley 99 de 1993, confiere competencia a los municipios, distritos o áreas metropolitanas cuya población urbana fuere igual o superior a un millón (1.000.000) de habitantes para ejercer dentro del perímetro urbano, las mismas funciones atribuidas a las Corporaciones Autónomas Regionales, en lo que fuere aplicable al medio ambiente urbano.

Que el artículo 71 de la Ley 99 de 1993, establece la Publicidad de las Decisiones sobre el Medio Ambiente. *“Las decisiones que pongan término a una actuación administrativa ambiental para la expedición, modificación o cancelación de una licencia o permiso que afecte o pueda afectar el medio ambiente y que sea requerida legalmente, se notificará a cualquier persona que lo solicite por escrito, incluido el directamente interesado en los términos del artículo 44 del Código Contencioso Administrativo y se le dará también la publicidad en los términos del artículo 45 del Código Contencioso Administrativo, para lo cual se utilizará el Boletín a que se refiere el artículo anterior.”*

Que el Decreto 190 de 2004 por el cual se adopta el Plan de Ordenamiento Territorial de Bogotá D.C., dispone en su artículo 103, lo siguiente:

“Artículo 103. Corredores Ecológicos. Régimen de usos (artículo 94 del Decreto 469 de 2003).

El régimen de usos de los corredores ecológicos, conforme a su categoría, es el siguiente:

1. Corredores Ecológicos de Ronda:

- a. En la zona de manejo y preservación ambiental: Arborización urbana, protección de avifauna, ciclorutas, alamedas y recreación pasiva.*
- b. En la ronda hidráulica: forestal protector y obras de manejo hidráulico y sanitario.*

1. Corredor Ecológico de Borde: usos forestales. (...)

Que el Decreto-Ley 2811 de 1974 Código de Recursos Naturales Renovables, dispone en su artículo 102, que *“Quien pretenda construir obras que ocupen el cauce de una corriente o depósito de agua, deberá solicitar autorización”.*

Que igualmente, el artículo 132 ibídem, ha previsto que sin permiso no se podrán alterar los cauces, y adicionalmente que se negará el permiso cuando la obra implique peligro para la colectividad, o para los recursos naturales, la seguridad interior o exterior o la soberanía nacional.

Que así mismo, el Decreto 1076 de 2015, emitido por el Gobierno Nacional establece:

“Artículo 2.2.3.2.12.1: “OCUPACIÓN. La construcción de obras que ocupen el cauce de una corriente o depósito de agua requiere autorización, que se otorgará en las condiciones que establezca la Autoridad

Ambiental competente. Igualmente se requerirá permiso cuando se trate de la ocupación permanente o transitoria de playas.”

(...) ARTÍCULO 2.2.3.2.19.6.: OBLIGACIONES DE PROYECTOS DE OBRAS HIDRÁULICAS, PÚBLICAS O PRIVADAS PARA UTILIZAR AGUAS O SUS CAUCES O LECHOS. Los proyectos de obras hidráulicas, públicas o privadas para utilizar aguas o sus cauces o lechos deben incluir los estudios, planos y presupuesto de las obras y trabajos necesarios para la conservación o recuperación de las aguas y sus lechos o cauces, acompañados de una memoria, planos y presupuesto deben ser sometidos a aprobación y registro por la Autoridad Ambiental competente.”

Que mediante acuerdo 327 de 2008 el Concejo de Bogotá estableció en el parágrafo del artículo primero lo siguiente: **“Parágrafo:** *Las entidades públicas que realicen obras de infraestructura que implique la reducción del área verde en zona urbana deberán compensarla con espacio público para la generación de zonas y áreas verdes como mínimo en la misma proporción del área verde endurecida, dentro del área de influencia del proyecto.”*

Que mediante Resolución conjunta 456 de 2014, modificado por la Resolución 3050 de 2014, se establece la metodología para la compensación por endurecimiento de zonas verdes

Que de acuerdo con las consideraciones técnicas que fundamentan la solicitud de ocupación de cauce presentada por la EMPRESA DE ACUEDUCTO Y ALCANTARILLADO DE BOGOTÁ EAAB-ESP, identificada con NIT. 899.999.094-1 y de acuerdo con lo establecido en el Concepto Técnico No. 00318 del 29 de enero de 2021, es viable que esta autoridad ambiental autorice la ocupación de cauce PERMANENTE sobre el Parque Ecológico Distrital Humedal Córdoba, para el desarrollo de las actividades constructivas para la implementación de 3.380 metros de sendero peatonal elevado, con un ancho de 1,0 m y 1,50 m, 9 miradores, 4 estaciones de descanso a lo largo del recorrido de los senderos., 1 caseta de guardabosques y 1 aula ambiental (en el predio con chip catastral AAA0163NOTD), distribuidos así:

SECTOR I, se realizará la construcción de 348,70 metros sendero elevado, una (1) caseta de guardabosques, reconstrucción de 60 metros aproximadamente de andén, 4 miradores y una estación:

- Mirador número 1. Este mirador se desplaza aproximadamente 35 metros hacia el sur a fin de no intervenir zonas de conservación, considerando que 8 coordenadas de los vértices de los datos se encontraban localizadas en zona de conservación de la zonificación del Plan de Manejo Ambiental en la que no está permitido el desarrollo de este tipo de infraestructura de acuerdo con los usos permitidos en el área.
- Mirador número 2. El acceso de este mirador se desplaza a fin de no intervenir zonas de conservación, considerando que 50 coordenadas de los vértices de los datos se encontraban localizadas en zona de conservación de la zonificación del Plan de Manejo Ambiental en la que no está permitido el desarrollo de este tipo de infraestructura de acuerdo con los usos permitidos en el área.

- Mirador número 3. Inicialmente se tenía proyectado construir esta estructura en el punto en el que existe una zona de mirador. Sin embargo, y ante el hecho de que, según PMA, este punto es una zona inundable, se propone llegar con el sendero hasta la zona de ronda según PMA, y no construir la plataforma que se había propuesto como Mirador 3.
- Mirador número 4. No se realizan modificaciones a los diseños presentados inicialmente, los datos y estructura se encuentran localizadas en zona de control y recuperación donde está permitido el desarrollo de este tipo de infraestructura de acuerdo con los usos del suelo establecidos en el PMA.
- Mirador número 5. Se elimina de los diseños presentados inicialmente, la cual se planteaba cerca de la zona litoral y áreas de preservación ambiental estricta.
- Fin sendero 1 costado oriente: Se modificó el acceso al sendero costado oriente, relocalizándolo en la zona para la recuperación ecológica, en donde las actividades de recreación pasiva son permitidas según la zonificación ambiental definida en el PMA del humedal.
- Caseta Guardabosques esta estructura se trasladó 3 metros al occidente, relocalizándolo en la zona de control, en donde las actividades de recreación pasiva son permitidas según la zonificación ambiental definida en el PMA del humedal.

SECTOR II, se construirán 1.140 metros de sendero elevado, un aula ambiental, dos estaciones y 1 mirador:

- Empate con sendero existente costado sur: En este sector, la SDA otorgó permiso para la construcción, entre otros, de un sendero en zona de conservación en el año 2014, con una longitud de 460 metros.
- Se proyecta el empate al sendero existente, con el fin de dar continuidad a esta infraestructura, manteniendo la sección en un ancho de 1,5 metros.
- Acceso a mirador existente: Como una preexistencia en zona de conservación, se encuentra un mirador construido en madera, el cual se propone conectar con el sendero proyectado, que, a su vez, es continuidad del sendero existente mencionado en el punto anterior.
- Mirador número 6. No se realizan modificaciones a los diseños presentados inicialmente, los datos y estructura se encuentran localizadas en zona de control y recuperación donde está permitido el desarrollo de este tipo de infraestructura de acuerdo con los usos del suelo establecidos en el PMA
- Mirador número 8. El mirador 8 es existente en tierra, su localización se marca como zona de inundación de acuerdo con la zonificación. Inicialmente, en este punto se proyectó construir un mirador con el concepto y estructura de los demás miradores propuestos. No obstante, se decide no construir la plataforma del mirador, y la intervención se limitaría al sendero de acceso, en zona de ronda, hasta donde inicia el mirador existente
- Mirador número 9. Se trasladó del costado norte al costado sur, acceso por el árbol 1644; 35 metros aproximadamente donde termina el sendero existente, los datos y estructura se

- encuentran localizadas en zona de control y recuperación donde está permitido el desarrollo de este tipo de infraestructura de acuerdo con los usos del suelo establecidos en el PMA.
- Mirador número 10 y Estación Llegada sendero costado norte sector 2; inicio sendero costado norte sector 2; sendero costado norte sector 2: En este caso los senderos proyectados no representan continuidad a infraestructura existente. Por tal razón, estos tramos, al igual que el mirador 10, se eliminan de las intervenciones propuestas en el marco del proyecto.
 - El Aula Ambiental se desarrolla en un área cubierta de 312,50 m², acorde al lineamiento del Plan de Manejo Ambiental del Humedal Córdoba (res 1504 de 2008) (PMA). Así mismo el PMA sugiere la ubicación del aula en el predio con dirección Cra 52^a No. 116 - 70, el cual cuenta con un área de 1789,02m². No se requiere de modificaciones a los diseños ya que están acordes a lo establecido en el PMA, índices de ocupación y construcción.
 - El balance del sector 2 indica que, al reducir tramos de sendero en zona de conservación, se reduce también los puntos de cimentación requeridos para las intervenciones del proyecto, pasando de 576 coordenadas a 299.

SECTOR III, se construirán 1.891,24 metros de sendero elevado, 1 estación y 4 miradores:

- Los tramos que se localizan en espacio público, por fuera del límite del humedal, según lo establecido en el Decreto 190 de 2004 POT la EAAB-ESP solicitó la autorización correspondiente al DADEP para la ejecución de las obras. Se emitió así el concepto con radicado DADEP No. 20181100007661, de fecha 17 de enero de 2018 la intervención en los predios en espacio público que, para el caso del proyecto, corresponde a los predios identificados con RUPI: 1263-30; 1263-31; 1230-22; 2307-5; 2307-3; 1904-4; 1004-21; 1132-14; 887-23 y 1132-14.
- Mirador número 12. Se traslada a la carrera 70f, no habrá placa huella ni ningún tipo de adoquín, se acuerda que se deberá revisar colector carrera 71 A, los datos y estructura se encuentran localizadas en zona de control y recuperación donde está permitido el desarrollo de este tipo de infraestructura de acuerdo con los usos del suelo establecidos en el PMA.
- Mirador número 11. Queda establecido como una estación de descanso que será ubicada hacia el barrio Niza, en esta zona aunque es zona de conservación, actualmente se desarrollan actividades de recreación pasiva y, con el fin de propiciar la recuperación de las coberturas vegetales a lo largo del sendero antrópico existente y disminuir la presión que causa, a la fauna y al suelo, el tránsito permanente de las personas directamente sobre el terreno, se mantiene la propuesta de construir el sendero en el costado norte, el mirador 11 Como medida de mejora ante esta condición, se reduce el ancho del sendero elevado de 1,5 metros como estaba proyectado, a 1,0 metro.
- Mirador número 13. Se propone realizar acceso hacia el costado occidente, para los individuos en estado fitosanitario y estado de volcamiento se deberá elevar la consulta a la SSFFS, en esta zona aunque es zona de conservación, actualmente se desarrollan actividades de recreación pasiva y, con el fin de propiciar la recuperación de las coberturas vegetales a lo largo del sendero antrópico existente y disminuir la presión que causa, a la fauna y al suelo, el tránsito permanente de las personas directamente sobre el terreno, se mantiene la propuesta de construir el sendero en el costado norte, el mirador 13 Como medida de mejora ante esta

- condición, se reduce el ancho del sendero elevado de 1,5 metros como estaba proyectado, a 1,0 metro.
- Mirador número 14. Se acordó verificar el estado de jarillon, se aclara que no se puede realizar ningún tipo de endurecimientos para los accesos El inicio del acceso al mirador 14, se ubica en espacio público. Este mirador se encuentra junto a un tanque en concreto que hace parte de la infraestructura de la EAAB-ESP, como se puede evidenciar en la ilustración a continuación. Con respecto de la zonificación ambiental del PMA, está en zona de control, el 80% de su acceso se encuentra en zona de recuperación ecológica y el 20% en zona de conservación. Debido a la presencia de árboles alto porte, los cuales no se pueden afectar, y teniendo en cuenta que el camino de acceso ya está demarcado por el tránsito de personas, se mantiene el acceso en el trazado y longitud proyectado, pero se reduce la sección a 1,0 metro de ancho.
 - Mirador número 15. Se ajusta con rampa de acceso final del sendero, en esta zona aunque es zona de conservación, actualmente se desarrollan actividades de recreación pasiva y, con el fin de propiciar la recuperación de las coberturas vegetales a lo largo del sendero antrópico existente y disminuir la presión que causa, a la fauna y al suelo, el tránsito permanente de las personas directamente sobre el terreno, se mantiene la propuesta de construir el sendero en el costado norte, el mirador 15 Como medida de mejora ante esta condición, se reduce el ancho del sendero elevado de 1,5 metros como estaba proyectado, a 1,0 metro.
 - Un tramo del sendero del sector 3 en el costado sur, con longitud de 96 metros, se encuentra en zona de conservación, sin embargo, en estas zonas existe mobiliario y es utilizada por los visitantes al humedal para actividades de recreación pasiva e incluso, para desplazamientos en bicicleta. Teniendo en cuenta lo anterior, ya que no se estaría promoviendo el desarrollo de actividades adicionales a las que las personas ya realizan en esta zona, que dichas actividades tienen como propósito desarrollar procesos de educación ambiental y fortalecer la dinámica de la población con el ecosistema del humedal y además es fundamental para la continuidad de los senderos proyectados.
 - Fin de sendero costado sur oriental, sector 3: Finalizando el sendero en el sector 3, un tramo aproximado de 15 metros de longitud se encontraba en zona de conservación. Se modifica el alineamiento y se reubica para que la totalidad del sendero elevado quede en zona de recuperación ecológica.

Las anteriores obran están contemplados dentro del proyecto denominado “*ELABORACIÓN Y AJUSTE DE LOS DISEÑOS DETALLADOS DEL CORREDOR AMBIENTAL HUMEDAL CÓRDOBA*”, y serán adelantadas en las coordenadas especificadas en las tablas No. 2,3 y 4 y en los planos 1,2,3,4,5,6,7,8,9,10,11 y 12 del Concepto Técnico No. 00318 del 29 de enero de 2021.

Las actividades constructivas que comprenden la ocupación permanente del cauce se deberán efectuar de un termino de seis (6) meses contados a partir del día siguiente a la notificación de la presente resolución.

Es importante mencionar que la hoja que se denomina "COORDENADAS DEL PROYECTO" de la información contenida en el radicado SDA No. 2021ER00939 del 5 enero del 2021, contiene

las coordenadas Norte y Este invertidas, así mismo, las coordenadas de las hojas "Sector 1 Mirador 1", "Sector 1 Mirador 2" y "Sector 3 Mirador 14", del mismo archivo están invertidas en coordenadas X, Y, por tanto, se procedió a ordenarlas para la generación de los productos cartográficos; por último, se cargó el shape denominado "Aula de cimentación", contenido en los anexos del radicado 2021ER00939 del 5 enero del 2021, esta infraestructura se llevará cabo en el predio con chip AAA0163NOTD.

Que teniendo en cuenta los resultados de la modelación hidráulica realizada, la cota máxima de inundación del humedal para un periodo de retorno de 100 años no supera los *2546.44 m.s.n.m.* Adicionalmente y según la información contenida en los 57 planos allegados por medio del radicado 2021ER00939 del 05 de enero de 2021 las estructuras objeto de permiso de ocupación de cauce se encuentran por encima de esta cota, disminuyendo la probabilidad de generar un impacto hidráulico significativo en el humedal y en las estructuras a construir. Por lo anterior se considera viable desde el componente transversal de hidrología e hidráulica la construcción de las estructuras propuestas.

Que el Decreto Distrital 109 de 2009, prevé en su artículo 4º que: *“Corresponde a la Secretaría Distrital de Ambiente orientar y liderar la formulación de políticas ambientales y de aprovechamiento sostenible de los recursos ambientales y del suelo, tendientes a preservar la diversidad e integridad del ambiente, el manejo y aprovechamiento sostenible de los recursos naturales distritales y la conservación del sistema de áreas protegidas, para garantizar una relación adecuada entre la población y el entorno ambiental y crear las condiciones que garanticen los derechos fundamentales y colectivos relacionados con el medio ambiente”.*

Que así mismo el Decreto en mención prevé en el literal d. del artículo 5º que le corresponde a la Secretaría Distrital de Ambiente:

d) “Ejercer la autoridad ambiental en el Distrito Capital, en cumplimiento de las funciones asignadas por el ordenamiento jurídico vigente, a las autoridades competentes en la materia.”

Que el artículo 8º del Decreto Distrital 109 de 2009 modificado por el artículo 1º del Decreto 175 de 2009, prevé en el literal f, que corresponde al Despacho de la Secretaría Distrital de Ambiente: *“Dirigir las actividades de la Secretaría para el cumplimiento de las normas ambientales y del Plan de Gestión Ambiental, como entidad rectora y coordinadora del Sistema Ambiental del Distrito Capital.”*

Que mediante el numeral 1 del artículo segundo de la Resolución No. 1466 del 24 de mayo de 2018, modificada por la Resolución No. 2566 del 15 de agosto del 2018, el Secretario Distrital de Ambiente delegó en la Subdirección de Control Ambiental al Sector Público, la función de: *“Expedir los actos administrativos que otorguen y/o nieguen permisos, concesiones, autorizaciones, modificaciones, adiciones, prorrogas y demás actuaciones de carácter ambiental permisivo.”*

Que, en mérito de lo expuesto,

RESUELVE

ARTÍCULO PRIMERO. Otorgar a la **EMPRESA DE ACUEDUCTO Y ALCANTARILLADO DE BOGOTÁ EAAB-ESP**, identificada con NIT. 899.999.094-1, a través de su representante legal o quien haga sus veces, **PERMISO DE OCUPACIÓN DE CAUCE PERMANENTE SOBRE EL PARQUE ECOLÓGICO DISTRITAL HUMEDAL CÓRDOBA**, para el proyecto denominado “ELABORACIÓN Y AJUSTE DE LOS DISEÑOS DETALLADOS DEL CORREDOR AMBIENTAL HUMEDAL CORDOBA”, cuya localización será en los tres sectores: Sector I Entre Calle 127 D y Calle 127; Sector II entre Calle 127 y Avenida Suba y Sector III entre las Avenidas Suba y Boyacá, en la localidad Suba de esta ciudad, trámite que se adelanta bajo el expediente SDA-05-2019-2435.

PARÁGRAFO PRIMERO. El permiso se otorga para ocupar de manera permanente sobre el Parque Ecológico Distrital Humedal Córdoba, de acuerdo con lo establecido en el Concepto Técnico No. 00318 del 29 de enero de 2021, para el desarrollo de las actividades constructivas para la implementación de 3.380 metros de sendero peatonal elevado, con un ancho de 1,0 m y 1,50 m, 9 miradores, 4 estaciones de descanso a lo largo del recorrido de los senderos., 1 caseta de guardabosques y 1 aula ambiental (en el predio con chip catastral AAA0163NOTD), distribuidos así:

SECTOR I, se realizará la construcción de 348,70 metros sendero elevado, una (1) caseta de guardabosques, reconstrucción de 60 metros aproximadamente de andén, 4 miradores y una estación:

- Mirador número 1. Este mirador se desplaza aproximadamente 35 metros hacia el sur a fin de no intervenir zonas de conservación, considerando que 8 coordenadas de los vértices de los dados se encontraban localizadas en zona de conservación de la zonificación del Plan de Manejo Ambiental en la que no está permitido el desarrollo de este tipo de infraestructura de acuerdo con los usos permitidos en el área.
- Mirador número 2. El acceso de este mirador se desplaza a fin de no intervenir zonas de conservación, considerando que 50 coordenadas de los vértices de los dados se encontraban localizadas en zona de conservación de la zonificación del Plan de Manejo Ambiental en la que no está permitido el desarrollo de este tipo de infraestructura de acuerdo con los usos permitidos en el área.
- Mirador número 3. Inicialmente se tenía proyectado construir esta estructura en el punto en el que existe una zona de mirador. Sin embargo, y ante el hecho de que, según PMA, este punto es una zona inundable, se propone llegar con el sendero hasta la zona de ronda según PMA, y no construir la plataforma que se había propuesto como Mirador 3.

Página 256 de 520

- Mirador número 4. No se realizan modificaciones a los diseños presentados inicialmente, los datos y estructura se encuentran localizadas en zona de control y recuperación donde está permitido el desarrollo de este tipo de infraestructura de acuerdo con los usos del suelo establecidos en el PMA.
- Mirador número 5. Se elimina de los diseños presentados inicialmente, la cual se planteaba cerca de la zona litoral y áreas de preservación ambiental estricta.
- Fin sendero 1 costado oriente: Se modificó el acceso al sendero costado oriente, relocalizándolo en la zona para la recuperación ecológica, en donde las actividades de recreación pasiva son permitidas según la zonificación ambiental definida en el PMA del humedal.
- Caseta Guardabosques esta estructura se trasladó 3 metros al occidente, relocalizándolo en la zona de control, en donde las actividades de recreación pasiva son permitidas según la zonificación ambiental definida en el PMA del humedal.

SECTOR II, se construirán 1.140 metros de sendero elevado, un aula ambiental, dos estaciones y 1 mirador:

- Empate con sendero existente costado sur: En este sector, la SDA otorgó permiso para la construcción, entre otros, de un sendero en zona de conservación en el año 2014, con una longitud de 460 metros.
- Se proyecta el empate al sendero existente, con el fin de dar continuidad a esta infraestructura, manteniendo la sección en un ancho de 1,5 metros.
- Acceso a mirador existente: Como una preexistencia en zona de conservación, se encuentra un mirador construido en madera, el cual se propone conectar con el sendero proyectado, que, a su vez, es continuidad del sendero existente mencionado en el punto anterior.
- Mirador número 6. No se realizan modificaciones a los diseños presentados inicialmente, los datos y estructura se encuentran localizadas en zona de control y recuperación donde está permitido el desarrollo de este tipo de infraestructura de acuerdo con los usos del suelo establecidos en el PMA
- Mirador número 8. El mirador 8 es existente en tierra, su localización se marca como zona de inundación de acuerdo con la zonificación. Inicialmente, en este punto se proyectó construir un mirador con el concepto y estructura de los demás miradores propuestos. No obstante, se decide no construir la plataforma del mirador, y la intervención se limitaría al sendero de acceso, en zona de ronda, hasta donde inicia el mirador existente
- Mirador número 9. Se trasladó del costado norte al costado sur, acceso por el árbol 1644; 35 metros aproximadamente donde termina el sendero existente, los datos y estructura se encuentran localizadas en zona de control y recuperación donde está permitido el desarrollo de este tipo de infraestructura de acuerdo con los usos del suelo establecidos en el PMA.
- Mirador número 10 y Estación Llegada sendero costado norte sector 2; inicio sendero costado norte sector 2; sendero costado norte sector 2: En este caso los senderos proyectados no

representan continuidad a infraestructura existente. Por tal razón, estos tramos, al igual que el mirador 10, se eliminan de las intervenciones propuestas en el marco del proyecto.

- El Aula Ambiental se desarrolla en un área cubierta de 312,50 m², acorde al lineamiento del Plan de Manejo Ambiental del Humedal Córdoba (res 1504 de 2008) (PMA). Así mismo el PMA sugiere la ubicación del aula en el predio con dirección Cra 52^a No. 116 - 70, el cual cuenta con un área de 1789,02m². No se requiere de modificaciones a los diseños ya que están acordes a lo establecido en el PMA, índices de ocupación y construcción.
- El balance del sector 2 indica que, al reducir tramos de sendero en zona de conservación, se reduce también los puntos de cimentación requeridos para las intervenciones del proyecto, pasando de 576 coordenadas a 299.

SECTOR III, se construirán 1.891,24 metros de sendero elevado, 1 estación y 4 miradores:

- Los tramos que se localizan en espacio público, por fuera del límite del humedal, según lo establecido en el Decreto 190 de 2004 POT la EAAB-ESP solicitó la autorización correspondiente al DADEP para la ejecución de las obras. Se emitió así el concepto con radicado DADEP No. 20181100007661, de fecha 17 de enero de 2018 la intervención en los predios en espacio público que, para el caso del proyecto, corresponde a los predios identificados con RUPI: 1263-30; 1263-31; 1230-22; 2307-5; 2307-3; 1904-4; 1004-21; 1132-14; 887-23 y 1132-14.
- Mirador número 12. Se traslada a la carrera 70f, no habrá placa huella ni ningún tipo de adoquín, se acuerda que se deberá revisar colector carrera 71 A, los datos y estructura se encuentran localizadas en zona de control y recuperación donde está permitido el desarrollo de este tipo de infraestructura de acuerdo con los usos del suelo establecidos en el PMA.
- Mirador número 11. Queda establecido como una estación de descanso que será ubicada hacia el barrio Niza, en esta zona aunque es zona de conservación, actualmente se desarrollan actividades de recreación pasiva y, con el fin de propiciar la recuperación de las coberturas vegetales a lo largo del sendero antrópico existente y disminuir la presión que causa, a la fauna y al suelo, el tránsito permanente de las personas directamente sobre el terreno, se mantiene la propuesta de construir el sendero en el costado norte, el mirador 11 Como medida de mejora ante esta condición, se reduce el ancho del sendero elevado de 1,5 metros como estaba proyectado, a 1,0 metro.
- Mirador número 13. Se propone realizar acceso hacia el costado occidente, para los individuos en estado fitosanitario y estado de volcamiento se deberá elevar la consulta a la SSFFS, en esta zona aunque es zona de conservación, actualmente se desarrollan actividades de recreación pasiva y, con el fin de propiciar la recuperación de las coberturas vegetales a lo largo del sendero antrópico existente y disminuir la presión que causa, a la fauna y al suelo, el tránsito permanente de las personas directamente sobre el terreno, se mantiene la propuesta de construir el sendero en el costado norte, el mirador 13 Como medida de mejora ante esta condición, se reduce el ancho del sendero elevado de 1,5 metros como estaba proyectado, a 1,0 metro.
- Mirador número 14. Se acordó verificar el estado de jarillon, se aclara que no se puede realizar ningún tipo de endurecimientos para los accesos El inicio del acceso al mirador 14, se ubica

en espacio público. Este mirador se encuentra junto a un tanque en concreto que hace parte de la infraestructura de la EAAB-ESP, como se puede evidenciar en la ilustración a continuación. Con respecto de la zonificación ambiental del PMA, está en zona de control, el 80% de su acceso se encuentra en zona de recuperación ecológica y el 20% en zona de conservación. Debido a la presencia de árboles alto porte, los cuales no se pueden afectar, y teniendo en cuenta que el camino de acceso ya está demarcado por el tránsito de personas, se mantiene el acceso en el trazado y longitud proyectado, pero se reduce la sección a 1,0 metro de ancho.

- Mirador número 15. Se ajusta con rampa de acceso final del sendero, en esta zona aunque es zona de conservación, actualmente se desarrollan actividades de recreación pasiva y, con el fin de propiciar la recuperación de las coberturas vegetales a lo largo del sendero antrópico existente y disminuir la presión que causa, a la fauna y al suelo, el tránsito permanente de las personas directamente sobre el terreno, se mantiene la propuesta de construir el sendero en el costado norte, el mirador 15 Como medida de mejora ante esta condición, se reduce el ancho del sendero elevado de 1,5 metros como estaba proyectado, a 1,0 metro.
- Un tramo del sendero del sector 3 en el costado sur, con longitud de 96 metros, se encuentra en zona de conservación, sin embargo, en estas zonas existe mobiliario y es utilizada por los visitantes al humedal para actividades de recreación pasiva e incluso, para desplazamientos en bicicleta. Teniendo en cuenta lo anterior, ya que no se estaría promoviendo el desarrollo de actividades adicionales a las que las personas ya realizan en esta zona, que dichas actividades tienen como propósito desarrollar procesos de educación ambiental y fortalecer la dinámica de la población con el ecosistema del humedal y además es fundamental para la continuidad de los senderos proyectados.
- Fin de sendero costado sur oriental, sector 3: Finalizando el sendero en el sector 3, un tramo aproximado de 15 metros de longitud se encontraba en zona de conservación. Se modifica el alineamiento y se reubica para que la totalidad del sendero elevado quede en zona de recuperación ecológica.

A la altura de las siguientes coordenadas:

Tabla 2. Coordenadas vértices dados estructuras sector I

| ID | CX | CY | TIPOLOGIA | ZONIFICA | Z_MANEJO | LIMITE_LEG |
|----|------------|------------|-----------|---------------|------------------|-------------------------|
| 1 | 101481,931 | 112750,22 | Sendero | Zona de ronda | Zonas de control | DENTRO DEL LIMITE LEGAL |
| 2 | 101482,035 | 112749,629 | Sendero | Zona de ronda | Zonas de control | DENTRO DEL LIMITE LEGAL |
| 3 | 101482,625 | 112749,733 | Sendero | Zona de ronda | Zonas de control | DENTRO DEL LIMITE LEGAL |
| 4 | 101482,522 | 112750,324 | Sendero | Zona de ronda | Zonas de control | DENTRO DEL LIMITE LEGAL |

| | | | | | | |
|----|------------|------------|---------|---------------|--------------------------------------|-------------------------|
| 5 | 101482,392 | 112747,256 | Sendero | Zona de ronda | Zonas de control | DENTRO DEL LIMITE LEGAL |
| 6 | 101482,496 | 112746,665 | Sendero | Zona de ronda | Zonas de control | DENTRO DEL LIMITE LEGAL |
| 7 | 101483,087 | 112746,769 | Sendero | Zona de ronda | Zonas de control | DENTRO DEL LIMITE LEGAL |
| 8 | 101482,983 | 112747,36 | Sendero | Zona de ronda | Zonas de control | DENTRO DEL LIMITE LEGAL |
| 9 | 101482,907 | 112744,354 | Sendero | Zona de ronda | Zonas de control | DENTRO DEL LIMITE LEGAL |
| 10 | 101482,895 | 112743,754 | Sendero | Zona de ronda | Zonas de control | DENTRO DEL LIMITE LEGAL |
| 11 | 101483,494 | 112743,742 | Sendero | Zona de ronda | Zonas de control | DENTRO DEL LIMITE LEGAL |
| 12 | 101483,507 | 112744,342 | Sendero | Zona de ronda | Zonas de control | DENTRO DEL LIMITE LEGAL |
| 13 | 101482,788 | 112741,356 | Sendero | Zona de ronda | Zonas para la recuperación ecológica | DENTRO DEL LIMITE LEGAL |
| 14 | 101482,776 | 112740,757 | Sendero | Zona de ronda | Zonas para la recuperación ecológica | DENTRO DEL LIMITE LEGAL |
| 15 | 101483,376 | 112740,744 | Sendero | Zona de ronda | Zonas para la recuperación ecológica | DENTRO DEL LIMITE LEGAL |
| 16 | 101483,388 | 112741,344 | Sendero | Zona de ronda | Zonas para la recuperación ecológica | DENTRO DEL LIMITE LEGAL |
| 17 | 101482,669 | 112738,359 | Sendero | Zona de ronda | Zonas para la recuperación ecológica | DENTRO DEL LIMITE LEGAL |
| 18 | 101482,657 | 112737,759 | Sendero | Zona de ronda | Zonas para la recuperación ecológica | DENTRO DEL LIMITE LEGAL |

| | | | | | | |
|----|------------|------------|---------|---------------|--------------------------------------|-------------------------|
| 19 | 101483,257 | 112737,747 | Sendero | Zona de ronda | Zonas para la recuperación ecológica | DENTRO DEL LIMITE LEGAL |
| 20 | 101483,269 | 112738,347 | Sendero | Zona de ronda | Zonas para la recuperación ecológica | DENTRO DEL LIMITE LEGAL |
| 21 | 101482,55 | 112735,361 | Sendero | Zona de ronda | Zonas para la recuperación ecológica | DENTRO DEL LIMITE LEGAL |
| 22 | 101482,538 | 112734,761 | Sendero | Zona de ronda | Zonas para la recuperación ecológica | DENTRO DEL LIMITE LEGAL |
| 23 | 101483,138 | 112734,749 | Sendero | Zona de ronda | Zonas para la recuperación ecológica | DENTRO DEL LIMITE LEGAL |
| 24 | 101483,15 | 112735,349 | Sendero | Zona de ronda | Zonas para la recuperación ecológica | DENTRO DEL LIMITE LEGAL |
| 25 | 101482,432 | 112732,363 | Sendero | Zona de ronda | Zonas para la recuperación ecológica | DENTRO DEL LIMITE LEGAL |
| 26 | 101482,419 | 112731,764 | Sendero | Zona de ronda | Zonas para la recuperación ecológica | DENTRO DEL LIMITE LEGAL |
| 27 | 101483,019 | 112731,751 | Sendero | Zona de ronda | Zonas para la recuperación ecológica | DENTRO DEL LIMITE LEGAL |
| 28 | 101483,031 | 112732,351 | Sendero | Zona de ronda | Zonas para la recuperación ecológica | DENTRO DEL LIMITE LEGAL |
| 29 | 101482,9 | 112728,754 | Sendero | Zona de ronda | Zonas para la recuperación ecológica | DENTRO DEL LIMITE LEGAL |
| 30 | 101482,913 | 112729,354 | Sendero | Zona de ronda | Zonas para la recuperación ecológica | DENTRO DEL LIMITE LEGAL |

| | | | | | | |
|----|------------|------------|---------|---------------|--------------------------------------|-------------------------|
| 31 | 101482,313 | 112729,366 | Sendero | Zona de ronda | Zonas para la recuperación ecológica | DENTRO DEL LIMITE LEGAL |
| 32 | 101482,301 | 112728,766 | Sendero | Zona de ronda | Zonas para la recuperación ecológica | DENTRO DEL LIMITE LEGAL |
| 33 | 101482,194 | 112726,368 | Sendero | Zona de ronda | Zonas para la recuperación ecológica | DENTRO DEL LIMITE LEGAL |
| 34 | 101482,182 | 112725,768 | Sendero | Zona de ronda | Zonas para la recuperación ecológica | DENTRO DEL LIMITE LEGAL |
| 35 | 101482,782 | 112725,756 | Sendero | Zona de ronda | Zonas para la recuperación ecológica | DENTRO DEL LIMITE LEGAL |
| 36 | 101482,794 | 112726,356 | Sendero | Zona de ronda | Zonas para la recuperación ecológica | DENTRO DEL LIMITE LEGAL |
| 37 | 101482,075 | 112723,371 | Sendero | Zona de ronda | Zonas para la recuperación ecológica | DENTRO DEL LIMITE LEGAL |
| 38 | 101482,063 | 112722,771 | Sendero | Zona de ronda | Zonas para la recuperación ecológica | DENTRO DEL LIMITE LEGAL |
| 39 | 101482,663 | 112722,759 | Sendero | Zona de ronda | Zonas para la recuperación ecológica | DENTRO DEL LIMITE LEGAL |
| 40 | 101482,675 | 112723,358 | Sendero | Zona de ronda | Zonas para la recuperación ecológica | DENTRO DEL LIMITE LEGAL |
| 41 | 101481,956 | 112720,373 | Sendero | Zona de ronda | Zonas para la recuperación ecológica | DENTRO DEL LIMITE LEGAL |
| 42 | 101481,944 | 112719,773 | Sendero | Zona de ronda | Zonas para la recuperación ecológica | DENTRO DEL LIMITE LEGAL |

| | | | | | | |
|----|------------|------------|---------|---------------|--------------------------------------|-------------------------|
| 43 | 101482,544 | 112719,761 | Sendero | Zona de ronda | Zonas para la recuperación ecológica | DENTRO DEL LIMITE LEGAL |
| 44 | 101482,556 | 112720,361 | Sendero | Zona de ronda | Zonas para la recuperación ecológica | DENTRO DEL LIMITE LEGAL |
| 45 | 101481,838 | 112717,375 | Sendero | Zona de ronda | Zonas de control | DENTRO DEL LIMITE LEGAL |
| 46 | 101481,825 | 112716,775 | Sendero | Zona de ronda | Zonas de control | DENTRO DEL LIMITE LEGAL |
| 47 | 101482,425 | 112716,763 | Sendero | Zona de ronda | Zonas para la recuperación ecológica | DENTRO DEL LIMITE LEGAL |
| 48 | 101482,437 | 112717,363 | Sendero | Zona de ronda | Zonas para la recuperación ecológica | DENTRO DEL LIMITE LEGAL |
| 49 | 101481,719 | 112714,378 | Sendero | Zona de ronda | Zonas de control | DENTRO DEL LIMITE LEGAL |
| 50 | 101481,707 | 112713,778 | Sendero | Zona de ronda | Zonas de control | DENTRO DEL LIMITE LEGAL |
| 51 | 101482,306 | 112713,766 | Sendero | Zona de ronda | Zonas de control | DENTRO DEL LIMITE LEGAL |
| 52 | 101482,319 | 112714,365 | Sendero | Zona de ronda | Zonas de control | DENTRO DEL LIMITE LEGAL |
| 53 | 101481,6 | 112711,38 | Sendero | Zona de ronda | Zonas de control | DENTRO DEL LIMITE LEGAL |
| 54 | 101481,588 | 112710,78 | Sendero | Zona de ronda | Zonas de control | DENTRO DEL LIMITE LEGAL |
| 55 | 101482,188 | 112710,768 | Sendero | Zona de ronda | Zonas de control | DENTRO DEL LIMITE LEGAL |
| 56 | 101482,2 | 112711,368 | Sendero | Zona de ronda | Zonas de control | DENTRO DEL LIMITE LEGAL |
| 57 | 101481,481 | 112708,382 | Sendero | Zona de ronda | Zonas de control | DENTRO DEL LIMITE LEGAL |

| | | | | | | |
|----|------------|------------|---------|---------------|--------------------------------------|-------------------------|
| 58 | 101482,081 | 112708,37 | Sendero | Zona de ronda | Zonas de control | DENTRO DEL LIMITE LEGAL |
| 59 | 101481,469 | 112707,782 | Sendero | Zona de ronda | Zonas para la recuperación ecológica | DENTRO DEL LIMITE LEGAL |
| 60 | 101482,069 | 112707,77 | Sendero | Zona de ronda | Zonas para la recuperación ecológica | DENTRO DEL LIMITE LEGAL |
| 61 | 101481,362 | 112705,385 | Sendero | Zona de ronda | Zonas de control | DENTRO DEL LIMITE LEGAL |
| 62 | 101481,35 | 112704,785 | Sendero | Zona de ronda | Zonas de control | DENTRO DEL LIMITE LEGAL |
| 63 | 101481,95 | 112704,773 | Sendero | Zona de ronda | Zonas de control | DENTRO DEL LIMITE LEGAL |
| 64 | 101481,962 | 112705,372 | Sendero | Zona de ronda | Zonas de control | DENTRO DEL LIMITE LEGAL |
| 65 | 101481,244 | 112702,387 | Sendero | Zona de ronda | Zonas de control | DENTRO DEL LIMITE LEGAL |
| 66 | 101481,231 | 112701,787 | Sendero | Zona de ronda | Zonas de control | DENTRO DEL LIMITE LEGAL |
| 67 | 101481,843 | 112702,375 | Sendero | Zona de ronda | Zonas de control | DENTRO DEL LIMITE LEGAL |
| 68 | 101481,831 | 112701,775 | Sendero | Zona de ronda | Zonas para la recuperación ecológica | DENTRO DEL LIMITE LEGAL |
| 69 | 101481,125 | 112699,389 | Sendero | Zona de ronda | Zonas de control | DENTRO DEL LIMITE LEGAL |
| 70 | 101481,113 | 112698,789 | Sendero | Zona de ronda | Zonas de control | DENTRO DEL LIMITE LEGAL |
| 71 | 101481,712 | 112698,777 | Sendero | Zona de ronda | Zonas de control | DENTRO DEL LIMITE LEGAL |
| 72 | 101481,725 | 112699,377 | Sendero | Zona de ronda | Zonas de control | DENTRO DEL LIMITE LEGAL |

| | | | | | | |
|----|------------|------------|---------|---------------|--------------------------------------|-------------------------|
| 73 | 101481,006 | 112696,392 | Sendero | Zona de ronda | Zonas para la recuperación ecológica | DENTRO DEL LIMITE LEGAL |
| 74 | 101480,994 | 112695,792 | Sendero | Zona de ronda | Zonas para la recuperación ecológica | DENTRO DEL LIMITE LEGAL |
| 75 | 101481,594 | 112695,78 | Sendero | Zona de ronda | Zonas para la recuperación ecológica | DENTRO DEL LIMITE LEGAL |
| 76 | 101481,606 | 112696,38 | Sendero | Zona de ronda | Zonas para la recuperación ecológica | DENTRO DEL LIMITE LEGAL |
| 77 | 101480,887 | 112693,394 | Sendero | Zona de ronda | Zonas para la recuperación ecológica | DENTRO DEL LIMITE LEGAL |
| 78 | 101480,875 | 112692,794 | Sendero | Zona de ronda | Zonas para la recuperación ecológica | DENTRO DEL LIMITE LEGAL |
| 79 | 101481,475 | 112692,782 | Sendero | Zona de ronda | Zonas para la recuperación ecológica | DENTRO DEL LIMITE LEGAL |
| 80 | 101481,487 | 112693,382 | Sendero | Zona de ronda | Zonas para la recuperación ecológica | DENTRO DEL LIMITE LEGAL |
| 81 | 101480,768 | 112690,396 | Sendero | Zona de ronda | Zonas de control | DENTRO DEL LIMITE LEGAL |
| 82 | 101480,756 | 112689,797 | Sendero | Zona de ronda | Zonas para la recuperación ecológica | DENTRO DEL LIMITE LEGAL |
| 83 | 101481,356 | 112689,784 | Sendero | Zona de ronda | Zonas para la recuperación ecológica | DENTRO DEL LIMITE LEGAL |
| 84 | 101481,368 | 112690,384 | Sendero | Zona de ronda | Zonas para la recuperación ecológica | DENTRO DEL LIMITE LEGAL |

| | | | | | | |
|----|------------|------------|---------|---------------|--------------------------------------|-------------------------|
| 85 | 101480,578 | 112687,411 | Sendero | Zona de ronda | Zonas para la recuperación ecológica | DENTRO DEL LIMITE LEGAL |
| 86 | 101480,55 | 112686,811 | Sendero | Zona de ronda | Zonas para la recuperación ecológica | DENTRO DEL LIMITE LEGAL |
| 87 | 101481,15 | 112686,783 | Sendero | Zona de ronda | Zonas para la recuperación ecológica | DENTRO DEL LIMITE LEGAL |
| 88 | 101481,178 | 112687,383 | Sendero | Zona de ronda | Zonas para la recuperación ecológica | DENTRO DEL LIMITE LEGAL |
| 89 | 101480,38 | 112684,417 | Sendero | Zona de ronda | Zonas de control | DENTRO DEL LIMITE LEGAL |
| 90 | 101480,352 | 112683,818 | Sendero | Zona de ronda | Zonas de control | DENTRO DEL LIMITE LEGAL |
| 91 | 101480,951 | 112683,79 | Sendero | Zona de ronda | Zonas para la recuperación ecológica | DENTRO DEL LIMITE LEGAL |
| 92 | 101480,979 | 112684,389 | Sendero | Zona de ronda | Zonas para la recuperación ecológica | DENTRO DEL LIMITE LEGAL |
| 93 | 101480,181 | 112681,424 | Sendero | Zona de ronda | Zonas de control | DENTRO DEL LIMITE LEGAL |
| 94 | 101480,153 | 112680,825 | Sendero | Zona de ronda | Zonas de control | DENTRO DEL LIMITE LEGAL |
| 95 | 101480,753 | 112680,796 | Sendero | Zona de ronda | Zonas de control | DENTRO DEL LIMITE LEGAL |
| 96 | 101480,781 | 112681,396 | Sendero | Zona de ronda | Zonas de control | DENTRO DEL LIMITE LEGAL |
| 97 | 101479,983 | 112678,43 | Sendero | Zona de ronda | Zonas para la recuperación ecológica | DENTRO DEL LIMITE LEGAL |

| | | | | | | |
|-----|------------|------------|---------|---------------|--------------------------------------|-------------------------|
| 98 | 101479,955 | 112677,831 | Sendero | Zona de ronda | Zonas para la recuperación ecológica | DENTRO DEL LIMITE LEGAL |
| 99 | 101480,554 | 112677,803 | Sendero | Zona de ronda | Zonas para la recuperación ecológica | DENTRO DEL LIMITE LEGAL |
| 100 | 101480,582 | 112678,402 | Sendero | Zona de ronda | Zonas para la recuperación ecológica | DENTRO DEL LIMITE LEGAL |
| 101 | 101479,756 | 112674,838 | Sendero | Zona de ronda | Zonas para la recuperación ecológica | DENTRO DEL LIMITE LEGAL |
| 102 | 101479,784 | 112675,437 | Sendero | Zona de ronda | Zonas de control | DENTRO DEL LIMITE LEGAL |
| 103 | 101480,356 | 112674,81 | Sendero | Zona de ronda | Zonas de control | DENTRO DEL LIMITE LEGAL |
| 104 | 101480,384 | 112675,409 | Sendero | Zona de ronda | Zonas de control | DENTRO DEL LIMITE LEGAL |
| 105 | 101479,663 | 112672,397 | Sendero | Zona de ronda | Zonas para la recuperación ecológica | DENTRO DEL LIMITE LEGAL |
| 106 | 101479,728 | 112671,8 | Sendero | Zona de ronda | Zonas para la recuperación ecológica | DENTRO DEL LIMITE LEGAL |
| 107 | 101480,325 | 112671,866 | Sendero | Zona de ronda | Zonas para la recuperación ecológica | DENTRO DEL LIMITE LEGAL |
| 108 | 101480,26 | 112672,462 | Sendero | Zona de ronda | Zonas para la recuperación ecológica | DENTRO DEL LIMITE LEGAL |
| 109 | 101479,932 | 112669,409 | Sendero | Zona de ronda | Zonas para la recuperación ecológica | DENTRO DEL LIMITE LEGAL |

| | | | | | | |
|-----|------------|------------|---------|---------------|--------------------------------------|-------------------------|
| 110 | 101479,997 | 112668,812 | Sendero | Zona de ronda | Zonas para la recuperación ecológica | DENTRO DEL LIMITE LEGAL |
| 111 | 101480,593 | 112668,878 | Sendero | Zona de ronda | Zonas para la recuperación ecológica | DENTRO DEL LIMITE LEGAL |
| 112 | 101480,528 | 112669,474 | Sendero | Zona de ronda | Zonas para la recuperación ecológica | DENTRO DEL LIMITE LEGAL |
| 113 | 101480,2 | 112666,421 | Sendero | Zona de ronda | Zonas para la recuperación ecológica | DENTRO DEL LIMITE LEGAL |
| 114 | 101480,265 | 112665,824 | Sendero | Zona de ronda | Zonas para la recuperación ecológica | DENTRO DEL LIMITE LEGAL |
| 115 | 101480,862 | 112665,89 | Sendero | Zona de ronda | Zonas para la recuperación ecológica | DENTRO DEL LIMITE LEGAL |
| 116 | 101480,796 | 112666,486 | Sendero | Zona de ronda | Zonas para la recuperación ecológica | DENTRO DEL LIMITE LEGAL |
| 117 | 101480,468 | 112663,433 | Sendero | Zona de ronda | Zonas para la recuperación ecológica | DENTRO DEL LIMITE LEGAL |
| 118 | 101480,533 | 112662,837 | Sendero | Zona de ronda | Zonas para la recuperación ecológica | DENTRO DEL LIMITE LEGAL |
| 119 | 101481,13 | 112662,902 | Sendero | Zona de ronda | Zonas para la recuperación ecológica | DENTRO DEL LIMITE LEGAL |
| 120 | 101481,065 | 112663,498 | Sendero | Zona de ronda | Zonas para la recuperación ecológica | DENTRO DEL LIMITE LEGAL |
| 121 | 101480,737 | 112660,445 | Sendero | Zona de ronda | Zonas para la recuperación ecológica | DENTRO DEL LIMITE LEGAL |

| | | | | | | |
|-----|------------|------------|---------|---------------|--------------------------------------|-------------------------|
| 122 | 101480,802 | 112659,849 | Sendero | Zona de ronda | Zonas para la recuperación ecológica | DENTRO DEL LIMITE LEGAL |
| 123 | 101481,398 | 112659,914 | Sendero | Zona de ronda | Zonas para la recuperación ecológica | DENTRO DEL LIMITE LEGAL |
| 124 | 101481,333 | 112660,51 | Sendero | Zona de ronda | Zonas para la recuperación ecológica | DENTRO DEL LIMITE LEGAL |
| 125 | 101481,685 | 112657,551 | Sendero | Zona de ronda | Zonas para la recuperación ecológica | DENTRO DEL LIMITE LEGAL |
| 126 | 101482,174 | 112657,204 | Sendero | Zona de ronda | Zonas para la recuperación ecológica | DENTRO DEL LIMITE LEGAL |
| 127 | 101482,521 | 112657,693 | Sendero | Zona de ronda | Zonas para la recuperación ecológica | DENTRO DEL LIMITE LEGAL |
| 128 | 101482,032 | 112658,041 | Sendero | Zona de ronda | Zonas para la recuperación ecológica | DENTRO DEL LIMITE LEGAL |
| 129 | 101484,096 | 112655,767 | Sendero | Zona de ronda | Zonas para la recuperación ecológica | DENTRO DEL LIMITE LEGAL |
| 130 | 101484,585 | 112655,419 | Sendero | Zona de ronda | Zonas para la recuperación ecológica | DENTRO DEL LIMITE LEGAL |
| 131 | 101484,933 | 112655,908 | Sendero | Zona de ronda | Zonas para la recuperación ecológica | DENTRO DEL LIMITE LEGAL |
| 132 | 101484,444 | 112656,256 | Sendero | Zona de ronda | Zonas para la recuperación ecológica | DENTRO DEL LIMITE LEGAL |
| 133 | 101486,508 | 112653,982 | Sendero | Zona de ronda | Zonas para la recuperación ecológica | DENTRO DEL LIMITE LEGAL |

| | | | | | | |
|-----|------------|------------|---------|---------------|--------------------------------------|-------------------------|
| 134 | 101486,997 | 112653,634 | Sendero | Zona de ronda | Zonas para la recuperación ecológica | DENTRO DEL LIMITE LEGAL |
| 135 | 101487,344 | 112654,124 | Sendero | Zona de ronda | Zonas para la recuperación ecológica | DENTRO DEL LIMITE LEGAL |
| 136 | 101486,855 | 112654,471 | Sendero | Zona de ronda | Zonas para la recuperación ecológica | DENTRO DEL LIMITE LEGAL |
| 137 | 101498,283 | 112644,947 | Sendero | Zona de ronda | Zonas de control | DENTRO DEL LIMITE LEGAL |
| 138 | 101498,617 | 112644,448 | Sendero | Zona de ronda | Zonas de control | DENTRO DEL LIMITE LEGAL |
| 139 | 101499,116 | 112644,782 | Sendero | Zona de ronda | Zonas de control | DENTRO DEL LIMITE LEGAL |
| 140 | 101498,782 | 112645,28 | Sendero | Zona de ronda | Zonas de control | DENTRO DEL LIMITE LEGAL |
| 141 | 101499,903 | 112642,421 | Sendero | Zona de ronda | Zonas para la recuperación ecológica | DENTRO DEL LIMITE LEGAL |
| 142 | 101500,236 | 112641,923 | Sendero | Zona de ronda | Zonas para la recuperación ecológica | DENTRO DEL LIMITE LEGAL |
| 143 | 101500,735 | 112642,256 | Sendero | Zona de ronda | Zonas para la recuperación ecológica | DENTRO DEL LIMITE LEGAL |
| 144 | 101500,401 | 112642,755 | Sendero | Zona de ronda | Zonas para la recuperación ecológica | DENTRO DEL LIMITE LEGAL |
| 145 | 101501,522 | 112639,896 | Sendero | Zona de ronda | Zonas para la recuperación ecológica | DENTRO DEL LIMITE LEGAL |
| 146 | 101501,855 | 112639,397 | Sendero | Zona de ronda | Zonas para la recuperación ecológica | DENTRO DEL LIMITE LEGAL |

| | | | | | | |
|-----|------------|------------|---------|---------------|--------------------------------------|-------------------------|
| 147 | 101502,354 | 112639,731 | Sendero | Zona de ronda | Zonas para la recuperación ecológica | DENTRO DEL LIMITE LEGAL |
| 148 | 101502,021 | 112640,229 | Sendero | Zona de ronda | Zonas para la recuperación ecológica | DENTRO DEL LIMITE LEGAL |
| 149 | 101503,141 | 112637,37 | Sendero | Zona de ronda | Zonas para la recuperación ecológica | DENTRO DEL LIMITE LEGAL |
| 150 | 101503,475 | 112636,872 | Sendero | Zona de ronda | Zonas para la recuperación ecológica | DENTRO DEL LIMITE LEGAL |
| 151 | 101503,973 | 112637,205 | Sendero | Zona de ronda | Zonas para la recuperación ecológica | DENTRO DEL LIMITE LEGAL |
| 152 | 101503,64 | 112637,704 | Sendero | Zona de ronda | Zonas para la recuperación ecológica | DENTRO DEL LIMITE LEGAL |
| 153 | 101504,76 | 112634,845 | Sendero | Zona de ronda | Zonas para la recuperación ecológica | DENTRO DEL LIMITE LEGAL |
| 154 | 101505,094 | 112634,346 | Sendero | Zona de ronda | Zonas para la recuperación ecológica | DENTRO DEL LIMITE LEGAL |
| 155 | 101505,592 | 112634,68 | Sendero | Zona de ronda | Zonas para la recuperación ecológica | DENTRO DEL LIMITE LEGAL |
| 156 | 101505,259 | 112635,178 | Sendero | Zona de ronda | Zonas para la recuperación ecológica | DENTRO DEL LIMITE LEGAL |
| 157 | 101505,865 | 112632,383 | Sendero | Zona de ronda | Zonas para la recuperación ecológica | DENTRO DEL LIMITE LEGAL |
| 158 | 101505,838 | 112631,783 | Sendero | Zona de ronda | Zonas para la recuperación ecológica | DENTRO DEL LIMITE LEGAL |

| | | | | | | |
|-----|------------|------------|---------|---------------|--------------------------------------|-------------------------|
| 159 | 101506,437 | 112631,757 | Sendero | Zona de ronda | Zonas para la recuperación ecológica | DENTRO DEL LIMITE LEGAL |
| 160 | 101506,464 | 112632,356 | Sendero | Zona de ronda | Zonas para la recuperación ecológica | DENTRO DEL LIMITE LEGAL |
| 161 | 101505,674 | 112629,389 | Sendero | Zona de ronda | Zonas para la recuperación ecológica | DENTRO DEL LIMITE LEGAL |
| 162 | 101505,648 | 112628,789 | Sendero | Zona de ronda | Zonas para la recuperación ecológica | DENTRO DEL LIMITE LEGAL |
| 163 | 101506,247 | 112628,763 | Sendero | Zona de ronda | Zonas para la recuperación ecológica | DENTRO DEL LIMITE LEGAL |
| 164 | 101506,273 | 112629,362 | Sendero | Zona de ronda | Zonas para la recuperación ecológica | DENTRO DEL LIMITE LEGAL |
| 165 | 101505,457 | 112625,796 | Sendero | Zona de ronda | Zonas para la recuperación ecológica | DENTRO DEL LIMITE LEGAL |
| 166 | 101506,057 | 112625,769 | Sendero | Zona de ronda | Zonas para la recuperación ecológica | DENTRO DEL LIMITE LEGAL |
| 167 | 101505,484 | 112626,395 | Sendero | Zona de ronda | Zonas para la recuperación ecológica | DENTRO DEL LIMITE LEGAL |
| 168 | 101506,083 | 112626,368 | Sendero | Zona de ronda | Zonas para la recuperación ecológica | DENTRO DEL LIMITE LEGAL |
| 169 | 101505,293 | 112623,401 | Sendero | Zona de ronda | Zonas para la recuperación ecológica | DENTRO DEL LIMITE LEGAL |
| 170 | 101505,267 | 112622,802 | Sendero | Zona de ronda | Zonas para la recuperación ecológica | DENTRO DEL LIMITE LEGAL |

| | | | | | | |
|-----|------------|------------|-----------|---------------|--------------------------------------|-------------------------|
| 171 | 101505,866 | 112622,775 | Sendero | Zona de ronda | Zonas para la recuperación ecológica | DENTRO DEL LIMITE LEGAL |
| 172 | 101505,893 | 112623,374 | Sendero | Zona de ronda | Zonas para la recuperación ecológica | DENTRO DEL LIMITE LEGAL |
| 173 | 101505,103 | 112620,407 | Sendero | Zona de ronda | Zonas para la recuperación ecológica | DENTRO DEL LIMITE LEGAL |
| 174 | 101505,076 | 112619,808 | Sendero | Zona de ronda | Zonas para la recuperación ecológica | DENTRO DEL LIMITE LEGAL |
| 175 | 101505,676 | 112619,781 | Sendero | Zona de ronda | Zonas para la recuperación ecológica | DENTRO DEL LIMITE LEGAL |
| 176 | 101505,702 | 112620,381 | Sendero | Zona de ronda | Zonas para la recuperación ecológica | DENTRO DEL LIMITE LEGAL |
| 177 | 101498,638 | 112621,464 | Mirador 4 | Zona de ronda | Zonas para la recuperación ecológica | DENTRO DEL LIMITE LEGAL |
| 178 | 101499,218 | 112621,311 | Mirador 4 | Zona de ronda | Zonas para la recuperación ecológica | DENTRO DEL LIMITE LEGAL |
| 179 | 101499,371 | 112621,891 | Mirador 4 | Zona de ronda | Zonas para la recuperación ecológica | DENTRO DEL LIMITE LEGAL |
| 180 | 101498,791 | 112622,044 | Mirador 4 | Zona de ronda | Zonas para la recuperación ecológica | DENTRO DEL LIMITE LEGAL |
| 181 | 101500,816 | 112620,505 | Mirador 4 | Zona de ronda | Zonas para la recuperación ecológica | DENTRO DEL LIMITE LEGAL |
| 182 | 101500,969 | 112621,085 | Mirador 4 | Zona de ronda | Zonas para la recuperación ecológica | DENTRO DEL LIMITE LEGAL |

| | | | | | | |
|-----|------------|------------|-----------|---------------|--------------------------------------|-------------------------|
| 183 | 101500,236 | 112620,658 | Mirador 4 | Zona de ronda | Zonas para la recuperación ecológica | DENTRO DEL LIMITE LEGAL |
| 184 | 101500,389 | 112621,239 | Mirador 4 | Zona de ronda | Zonas para la recuperación ecológica | DENTRO DEL LIMITE LEGAL |
| 185 | 101497,733 | 112618,043 | Mirador 4 | Zona de ronda | Zonas para la recuperación ecológica | DENTRO DEL LIMITE LEGAL |
| 186 | 101498,313 | 112617,889 | Mirador 4 | Zona de ronda | Zonas para la recuperación ecológica | DENTRO DEL LIMITE LEGAL |
| 187 | 101498,466 | 112618,469 | Mirador 4 | Zona de ronda | Zonas para la recuperación ecológica | DENTRO DEL LIMITE LEGAL |
| 188 | 101497,886 | 112618,623 | Mirador 4 | Zona de ronda | Zonas para la recuperación ecológica | DENTRO DEL LIMITE LEGAL |
| 189 | 101499,514 | 112617,947 | Mirador 4 | Zona de ronda | Zonas para la recuperación ecológica | DENTRO DEL LIMITE LEGAL |
| 190 | 101500,094 | 112617,794 | Mirador 4 | Zona de ronda | Zonas para la recuperación ecológica | DENTRO DEL LIMITE LEGAL |
| 191 | 101500,247 | 112618,374 | Mirador 4 | Zona de ronda | Zonas para la recuperación ecológica | DENTRO DEL LIMITE LEGAL |
| 192 | 101499,667 | 112618,527 | Mirador 4 | Zona de ronda | Zonas para la recuperación ecológica | DENTRO DEL LIMITE LEGAL |
| 193 | 101505,055 | 112618,537 | Sendero | Zona de ronda | Zonas para la recuperación ecológica | DENTRO DEL LIMITE LEGAL |
| 194 | 101504,899 | 112617,958 | Sendero | Zona de ronda | Zonas para la recuperación ecológica | DENTRO DEL LIMITE LEGAL |

| | | | | | | |
|-----|------------|------------|-----------|---------------|--------------------------------------|-------------------------|
| 195 | 101505,478 | 112617,801 | Sendero | Zona de ronda | Zonas para la recuperación ecológica | DENTRO DEL LIMITE LEGAL |
| 196 | 101505,635 | 112618,381 | Sendero | Zona de ronda | Zonas para la recuperación ecológica | DENTRO DEL LIMITE LEGAL |
| 197 | 101502,002 | 112618,732 | Mirador 4 | Zona de ronda | Zonas para la recuperación ecológica | DENTRO DEL LIMITE LEGAL |
| 198 | 101502,736 | 112619,159 | Mirador 4 | Zona de ronda | Zonas para la recuperación ecológica | DENTRO DEL LIMITE LEGAL |
| 199 | 101502,156 | 112619,313 | Mirador 4 | Zona de ronda | Zonas para la recuperación ecológica | DENTRO DEL LIMITE LEGAL |
| 200 | 101502,583 | 112618,579 | Mirador 4 | Zona de ronda | Zonas para la recuperación ecológica | DENTRO DEL LIMITE LEGAL |
| 201 | 101478,221 | 112550,606 | Sendero | Zona de ronda | Zonas para la recuperación ecológica | DENTRO DEL LIMITE LEGAL |
| 202 | 101478,78 | 112550,386 | Sendero | Zona de ronda | Zonas para la recuperación ecológica | DENTRO DEL LIMITE LEGAL |
| 203 | 101479 | 112550,944 | Sendero | Zona de ronda | Zonas para la recuperación ecológica | DENTRO DEL LIMITE LEGAL |
| 204 | 101478,441 | 112551,164 | Sendero | Zona de ronda | Zonas para la recuperación ecológica | DENTRO DEL LIMITE LEGAL |
| 205 | 101479,549 | 112553,962 | Sendero | Zona de ronda | Zonas para la recuperación ecológica | DENTRO DEL LIMITE LEGAL |
| 206 | 101479,312 | 112553,411 | Sendero | Zona de ronda | Zonas para la recuperación ecológica | DENTRO DEL LIMITE LEGAL |

| | | | | | | |
|-----|------------|------------|---------|---------------|--------------------------------------|-------------------------|
| 207 | 101479,863 | 112553,173 | Sendero | Zona de ronda | Zonas para la recuperación ecológica | DENTRO DEL LIMITE LEGAL |
| 208 | 101480,101 | 112553,725 | Sendero | Zona de ronda | Zonas para la recuperación ecológica | DENTRO DEL LIMITE LEGAL |
| 209 | 101480,645 | 112556,754 | Sendero | Zona de ronda | Zonas para la recuperación ecológica | DENTRO DEL LIMITE LEGAL |
| 210 | 101480,408 | 112556,203 | Sendero | Zona de ronda | Zonas para la recuperación ecológica | DENTRO DEL LIMITE LEGAL |
| 211 | 101480,959 | 112555,966 | Sendero | Zona de ronda | Zonas para la recuperación ecológica | DENTRO DEL LIMITE LEGAL |
| 212 | 101481,197 | 112556,517 | Sendero | Zona de ronda | Zonas para la recuperación ecológica | DENTRO DEL LIMITE LEGAL |
| 213 | 101482,162 | 112559,391 | Sendero | Zona de ronda | Zonas para la recuperación ecológica | DENTRO DEL LIMITE LEGAL |
| 214 | 101481,853 | 112558,878 | Sendero | Zona de ronda | Zonas para la recuperación ecológica | DENTRO DEL LIMITE LEGAL |
| 215 | 101482,366 | 112558,568 | Sendero | Zona de ronda | Zonas para la recuperación ecológica | DENTRO DEL LIMITE LEGAL |
| 216 | 101482,676 | 112559,081 | Sendero | Zona de ronda | Zonas para la recuperación ecológica | DENTRO DEL LIMITE LEGAL |
| 217 | 101483,628 | 112562,009 | Sendero | Zona de ronda | Zonas para la recuperación ecológica | DENTRO DEL LIMITE LEGAL |
| 218 | 101483,318 | 112561,495 | Sendero | Zona de ronda | Zonas para la recuperación ecológica | DENTRO DEL LIMITE LEGAL |

| | | | | | | |
|-----|------------|------------|---------|---------------|--------------------------------------|-------------------------|
| 219 | 101483,832 | 112561,186 | Sendero | Zona de ronda | Zonas para la recuperación ecológica | DENTRO DEL LIMITE LEGAL |
| 220 | 101484,142 | 112561,699 | Sendero | Zona de ronda | Zonas para la recuperación ecológica | DENTRO DEL LIMITE LEGAL |
| 221 | 101485,093 | 112564,627 | Sendero | Zona de ronda | Zonas para la recuperación ecológica | DENTRO DEL LIMITE LEGAL |
| 222 | 101484,783 | 112564,113 | Sendero | Zona de ronda | Zonas para la recuperación ecológica | DENTRO DEL LIMITE LEGAL |
| 223 | 101485,297 | 112563,803 | Sendero | Zona de ronda | Zonas para la recuperación ecológica | DENTRO DEL LIMITE LEGAL |
| 224 | 101485,607 | 112564,317 | Sendero | Zona de ronda | Zonas para la recuperación ecológica | DENTRO DEL LIMITE LEGAL |
| 225 | 101486,558 | 112567,245 | Sendero | Zona de ronda | Zonas para la recuperación ecológica | DENTRO DEL LIMITE LEGAL |
| 226 | 101486,248 | 112566,731 | Sendero | Zona de ronda | Zonas para la recuperación ecológica | DENTRO DEL LIMITE LEGAL |
| 227 | 101486,762 | 112566,421 | Sendero | Zona de ronda | Zonas para la recuperación ecológica | DENTRO DEL LIMITE LEGAL |
| 228 | 101487,072 | 112566,935 | Sendero | Zona de ronda | Zonas para la recuperación ecológica | DENTRO DEL LIMITE LEGAL |
| 229 | 101487,714 | 112569,349 | Sendero | Zona de ronda | Zonas de control | DENTRO DEL LIMITE LEGAL |
| 230 | 101488,227 | 112569,039 | Sendero | Zona de ronda | Zonas de control | DENTRO DEL LIMITE LEGAL |

| | | | | | | |
|-----|------------|------------|---------|---------------|--------------------------------------|-------------------------|
| 231 | 101488,537 | 112569,553 | Sendero | Zona de ronda | Zonas de control | DENTRO DEL LIMITE LEGAL |
| 232 | 101488,024 | 112569,863 | Sendero | Zona de ronda | Zonas para la recuperación ecológica | DENTRO DEL LIMITE LEGAL |
| 233 | 101489,489 | 112572,48 | Sendero | Zona de ronda | Zonas de control | DENTRO DEL LIMITE LEGAL |
| 234 | 101489,693 | 112571,657 | Sendero | Zona de ronda | Zonas de control | DENTRO DEL LIMITE LEGAL |
| 235 | 101490,003 | 112572,171 | Sendero | Zona de ronda | Zonas de control | DENTRO DEL LIMITE LEGAL |
| 236 | 101489,179 | 112571,967 | Sendero | Zona de ronda | Zonas para la recuperación ecológica | DENTRO DEL LIMITE LEGAL |
| 237 | 101490,954 | 112575,098 | Sendero | Zona de ronda | Zonas para la recuperación ecológica | DENTRO DEL LIMITE LEGAL |
| 238 | 101490,644 | 112574,585 | Sendero | Zona de ronda | Zonas para la recuperación ecológica | DENTRO DEL LIMITE LEGAL |
| 239 | 101491,158 | 112574,275 | Sendero | Zona de ronda | Zonas para la recuperación ecológica | DENTRO DEL LIMITE LEGAL |
| 240 | 101491,468 | 112574,788 | Sendero | Zona de ronda | Zonas para la recuperación ecológica | DENTRO DEL LIMITE LEGAL |
| 241 | 101491,698 | 112577,945 | Sendero | Zona de ronda | Zonas de control | DENTRO DEL LIMITE LEGAL |
| 242 | 101491,514 | 112577,374 | Sendero | Zona de ronda | Zonas de control | DENTRO DEL LIMITE LEGAL |
| 243 | 101492,085 | 112577,189 | Sendero | Zona de ronda | Zonas de control | DENTRO DEL LIMITE LEGAL |
| 244 | 101492,269 | 112577,76 | Sendero | Zona de ronda | Zonas de control | DENTRO DEL LIMITE LEGAL |

| | | | | | | |
|-----|------------|------------|---------|---------------|--------------------------------------|-------------------------|
| 245 | 101492,528 | 112580,828 | Sendero | Zona de ronda | Zonas para la recuperación ecológica | DENTRO DEL LIMITE LEGAL |
| 246 | 101492,343 | 112580,257 | Sendero | Zona de ronda | Zonas para la recuperación ecológica | DENTRO DEL LIMITE LEGAL |
| 247 | 101492,914 | 112580,072 | Sendero | Zona de ronda | Zonas para la recuperación ecológica | DENTRO DEL LIMITE LEGAL |
| 248 | 101493,099 | 112580,643 | Sendero | Zona de ronda | Zonas para la recuperación ecológica | DENTRO DEL LIMITE LEGAL |
| 249 | 101494,011 | 112583,511 | Sendero | Zona de ronda | Zonas para la recuperación ecológica | DENTRO DEL LIMITE LEGAL |
| 250 | 101493,713 | 112582,991 | Sendero | Zona de ronda | Zonas para la recuperación ecológica | DENTRO DEL LIMITE LEGAL |
| 251 | 101494,233 | 112582,692 | Sendero | Zona de ronda | Zonas para la recuperación ecológica | DENTRO DEL LIMITE LEGAL |
| 252 | 101494,532 | 112583,213 | Sendero | Zona de ronda | Zonas para la recuperación ecológica | DENTRO DEL LIMITE LEGAL |
| 253 | 101495,419 | 112586,161 | Sendero | Zona de ronda | Zonas para la recuperación ecológica | DENTRO DEL LIMITE LEGAL |
| 254 | 101495,12 | 112585,64 | Sendero | Zona de ronda | Zonas para la recuperación ecológica | DENTRO DEL LIMITE LEGAL |
| 255 | 101495,641 | 112585,342 | Sendero | Zona de ronda | Zonas para la recuperación ecológica | DENTRO DEL LIMITE LEGAL |
| 256 | 101495,939 | 112585,862 | Sendero | Zona de ronda | Zonas para la recuperación ecológica | DENTRO DEL LIMITE LEGAL |

| | | | | | | |
|-----|------------|------------|---------|---------------|--------------------------------------|-------------------------|
| 257 | 101496,827 | 112588,81 | Sendero | Zona de ronda | Zonas para la recuperación ecológica | DENTRO DEL LIMITE LEGAL |
| 258 | 101496,528 | 112588,289 | Sendero | Zona de ronda | Zonas para la recuperación ecológica | DENTRO DEL LIMITE LEGAL |
| 259 | 101497,049 | 112587,991 | Sendero | Zona de ronda | Zonas para la recuperación ecológica | DENTRO DEL LIMITE LEGAL |
| 260 | 101497,347 | 112588,511 | Sendero | Zona de ronda | Zonas para la recuperación ecológica | DENTRO DEL LIMITE LEGAL |
| 261 | 101498,234 | 112591,459 | Sendero | Zona de ronda | Zonas para la recuperación ecológica | DENTRO DEL LIMITE LEGAL |
| 262 | 101497,936 | 112590,939 | Sendero | Zona de ronda | Zonas para la recuperación ecológica | DENTRO DEL LIMITE LEGAL |
| 263 | 101498,456 | 112590,64 | Sendero | Zona de ronda | Zonas para la recuperación ecológica | DENTRO DEL LIMITE LEGAL |
| 264 | 101498,755 | 112591,161 | Sendero | Zona de ronda | Zonas para la recuperación ecológica | DENTRO DEL LIMITE LEGAL |
| 265 | 101499,642 | 112594,108 | Sendero | Zona de ronda | Zonas para la recuperación ecológica | DENTRO DEL LIMITE LEGAL |
| 266 | 101499,343 | 112593,588 | Sendero | Zona de ronda | Zonas para la recuperación ecológica | DENTRO DEL LIMITE LEGAL |
| 267 | 101499,864 | 112593,289 | Sendero | Zona de ronda | Zonas para la recuperación ecológica | DENTRO DEL LIMITE LEGAL |
| 268 | 101500,162 | 112593,81 | Sendero | Zona de ronda | Zonas para la recuperación ecológica | DENTRO DEL LIMITE LEGAL |

| | | | | | | |
|-----|------------|------------|---------|---------------|--------------------------------------|-------------------------|
| 269 | 101501,05 | 112596,758 | Sendero | Zona de ronda | Zonas para la recuperación ecológica | DENTRO DEL LIMITE LEGAL |
| 270 | 101500,751 | 112596,237 | Sendero | Zona de ronda | Zonas para la recuperación ecológica | DENTRO DEL LIMITE LEGAL |
| 271 | 101501,271 | 112595,939 | Sendero | Zona de ronda | Zonas para la recuperación ecológica | DENTRO DEL LIMITE LEGAL |
| 272 | 101501,57 | 112596,459 | Sendero | Zona de ronda | Zonas para la recuperación ecológica | DENTRO DEL LIMITE LEGAL |
| 273 | 101502,457 | 112599,407 | Sendero | Zona de ronda | Zonas para la recuperación ecológica | DENTRO DEL LIMITE LEGAL |
| 274 | 101502,159 | 112598,886 | Sendero | Zona de ronda | Zonas para la recuperación ecológica | DENTRO DEL LIMITE LEGAL |
| 275 | 101502,679 | 112598,588 | Sendero | Zona de ronda | Zonas para la recuperación ecológica | DENTRO DEL LIMITE LEGAL |
| 276 | 101502,978 | 112599,108 | Sendero | Zona de ronda | Zonas para la recuperación ecológica | DENTRO DEL LIMITE LEGAL |
| 277 | 101503,341 | 112602,21 | Sendero | Zona de ronda | Zonas de control | DENTRO DEL LIMITE LEGAL |
| 278 | 101502,749 | 112602,312 | Sendero | Zona de ronda | Zonas para la recuperación ecológica | DENTRO DEL LIMITE LEGAL |
| 279 | 101502,647 | 112601,721 | Sendero | Zona de ronda | Zonas para la recuperación ecológica | DENTRO DEL LIMITE LEGAL |
| 280 | 101503,238 | 112601,619 | Sendero | Zona de ronda | Zonas para la recuperación ecológica | DENTRO DEL LIMITE LEGAL |

| | | | | | | |
|-----|------------|------------|---------|---------------|--------------------------------------|-------------------------|
| 281 | 101503,655 | 112604,589 | Sendero | Zona de ronda | Zonas de control | DENTRO DEL LIMITE LEGAL |
| 282 | 101503,166 | 112605,283 | Sendero | Zona de ronda | Zonas para la recuperación ecológica | DENTRO DEL LIMITE LEGAL |
| 283 | 101503,064 | 112604,692 | Sendero | Zona de ronda | Zonas para la recuperación ecológica | DENTRO DEL LIMITE LEGAL |
| 284 | 101503,757 | 112605,181 | Sendero | Zona de ronda | Zonas para la recuperación ecológica | DENTRO DEL LIMITE LEGAL |
| 285 | 101503,583 | 112608,254 | Sendero | Zona de ronda | Zonas para la recuperación ecológica | DENTRO DEL LIMITE LEGAL |
| 286 | 101503,48 | 112607,663 | Sendero | Zona de ronda | Zonas para la recuperación ecológica | DENTRO DEL LIMITE LEGAL |
| 287 | 101504,072 | 112607,56 | Sendero | Zona de ronda | Zonas para la recuperación ecológica | DENTRO DEL LIMITE LEGAL |
| 288 | 101504,174 | 112608,152 | Sendero | Zona de ronda | Zonas para la recuperación ecológica | DENTRO DEL LIMITE LEGAL |
| 289 | 101504 | 112611,225 | Sendero | Zona de ronda | Zonas para la recuperación ecológica | DENTRO DEL LIMITE LEGAL |
| 290 | 101503,897 | 112610,634 | Sendero | Zona de ronda | Zonas para la recuperación ecológica | DENTRO DEL LIMITE LEGAL |
| 291 | 101504,488 | 112610,531 | Sendero | Zona de ronda | Zonas para la recuperación ecológica | DENTRO DEL LIMITE LEGAL |
| 292 | 101504,591 | 112611,122 | Sendero | Zona de ronda | Zonas para la recuperación ecológica | DENTRO DEL LIMITE LEGAL |

| | | | | | | |
|-----|------------|------------|---------|---------------|--------------------------------------|-------------------------|
| 293 | 101504,416 | 112614,196 | Sendero | Zona de ronda | Zonas para la recuperación ecológica | DENTRO DEL LIMITE LEGAL |
| 294 | 101504,314 | 112613,605 | Sendero | Zona de ronda | Zonas para la recuperación ecológica | DENTRO DEL LIMITE LEGAL |
| 295 | 101504,905 | 112613,502 | Sendero | Zona de ronda | Zonas para la recuperación ecológica | DENTRO DEL LIMITE LEGAL |
| 296 | 101505,008 | 112614,093 | Sendero | Zona de ronda | Zonas para la recuperación ecológica | DENTRO DEL LIMITE LEGAL |
| 297 | 101504,833 | 112617,167 | Sendero | Zona de ronda | Zonas para la recuperación ecológica | DENTRO DEL LIMITE LEGAL |
| 298 | 101504,731 | 112616,576 | Sendero | Zona de ronda | Zonas para la recuperación ecológica | DENTRO DEL LIMITE LEGAL |
| 299 | 101505,322 | 112616,473 | Sendero | Zona de ronda | Zonas para la recuperación ecológica | DENTRO DEL LIMITE LEGAL |
| 300 | 101505,424 | 112617,064 | Sendero | Zona de ronda | Zonas para la recuperación ecológica | DENTRO DEL LIMITE LEGAL |
| 301 | 101480,178 | 112753,843 | Sendero | Zona de ronda | Zonas de control | DENTRO DEL LIMITE LEGAL |
| 302 | 101480,282 | 112753,252 | Sendero | Zona de ronda | Zonas de control | DENTRO DEL LIMITE LEGAL |
| 303 | 101480,873 | 112753,356 | Sendero | Zona de ronda | Zonas de control | DENTRO DEL LIMITE LEGAL |
| 304 | 101480,769 | 112753,947 | Sendero | Zona de ronda | Zonas de control | DENTRO DEL LIMITE LEGAL |
| 305 | 101478,77 | 112755,589 | Sendero | Zona de ronda | Zonas de control | DENTRO DEL LIMITE LEGAL |

| | | | | | | |
|-----|------------|------------|---------|---------------|------------------|-------------------------|
| 306 | 101478,873 | 112754,998 | Sendero | Zona de ronda | Zonas de control | DENTRO DEL LIMITE LEGAL |
| 307 | 101479,464 | 112755,102 | Sendero | Zona de ronda | Zonas de control | DENTRO DEL LIMITE LEGAL |
| 308 | 101479,361 | 112755,693 | Sendero | Zona de ronda | Zonas de control | DENTRO DEL LIMITE LEGAL |
| 309 | 101479,508 | 112757,662 | Sendero | Zona de ronda | Zonas de control | DENTRO DEL LIMITE LEGAL |
| 310 | 101479,612 | 112757,071 | Sendero | Zona de ronda | Zonas de control | DENTRO DEL LIMITE LEGAL |
| 311 | 101480,202 | 112757,175 | Sendero | Zona de ronda | Zonas de control | DENTRO DEL LIMITE LEGAL |
| 312 | 101480,099 | 112757,766 | Sendero | Zona de ronda | Zonas de control | DENTRO DEL LIMITE LEGAL |
| 313 | 101481,854 | 112758,071 | Sendero | Zona de ronda | Zonas de control | DENTRO DEL LIMITE LEGAL |
| 314 | 101481,958 | 112757,48 | Sendero | Zona de ronda | Zonas de control | DENTRO DEL LIMITE LEGAL |
| 315 | 101482,549 | 112757,584 | Sendero | Zona de ronda | Zonas de control | DENTRO DEL LIMITE LEGAL |
| 316 | 101482,445 | 112758,175 | Sendero | Zona de ronda | Zonas de control | DENTRO DEL LIMITE LEGAL |
| 317 | 101483,251 | 112756,331 | Sendero | Zona de ronda | Zonas de control | DENTRO DEL LIMITE LEGAL |
| 318 | 101483,355 | 112755,74 | Sendero | Zona de ronda | Zonas de control | DENTRO DEL LIMITE LEGAL |
| 319 | 101483,946 | 112755,843 | Sendero | Zona de ronda | Zonas de control | DENTRO DEL LIMITE LEGAL |
| 320 | 101483,842 | 112756,434 | Sendero | Zona de ronda | Zonas de control | DENTRO DEL LIMITE LEGAL |
| 321 | 101482,491 | 112754,254 | Sendero | Zona de ronda | Zonas de control | DENTRO DEL LIMITE LEGAL |

| | | | | | | |
|-----|------------|------------|-----------|---------------|--------------------------------------|-------------------------|
| 322 | 101482,595 | 112753,663 | Sendero | Zona de ronda | Zonas de control | DENTRO DEL LIMITE LEGAL |
| 323 | 101483,186 | 112753,767 | Sendero | Zona de ronda | Zonas de control | DENTRO DEL LIMITE LEGAL |
| 324 | 101483,082 | 112754,358 | Sendero | Zona de ronda | Zonas de control | DENTRO DEL LIMITE LEGAL |
| 325 | 101357,513 | 112796,492 | Mirador 1 | Zona de ronda | Zonas de control | FUERA DEL LIMITE LEGAL |
| 326 | 101358,026 | 112798,321 | Mirador 1 | Zona de ronda | Zonas de control | FUERA DEL LIMITE LEGAL |
| 327 | 101357,737 | 112798,402 | Mirador 1 | Zona de ronda | Zonas de control | FUERA DEL LIMITE LEGAL |
| 328 | 101357,224 | 112796,573 | Mirador 1 | Zona de ronda | Zonas de control | FUERA DEL LIMITE LEGAL |
| 329 | 101404,549 | 112657,471 | Mirador 2 | Zona de ronda | Zonas para la recuperación ecológica | DENTRO DEL LIMITE LEGAL |
| 330 | 101405,149 | 112657,488 | Mirador 2 | Zona de ronda | Zonas para la recuperación ecológica | DENTRO DEL LIMITE LEGAL |
| 331 | 101405,132 | 112658,087 | Mirador 2 | Zona de ronda | Zonas para la recuperación ecológica | DENTRO DEL LIMITE LEGAL |
| 332 | 101404,532 | 112658,07 | Mirador 2 | Zona de ronda | Zonas para la recuperación ecológica | DENTRO DEL LIMITE LEGAL |
| 333 | 101360,739 | 112796,886 | Mirador 1 | Zona de ronda | Zonas para la recuperación ecológica | DENTRO DEL LIMITE LEGAL |
| 334 | 101360,161 | 112797,047 | Mirador 1 | Zona de ronda | Zonas para la recuperación ecológica | DENTRO DEL LIMITE LEGAL |

| | | | | | | |
|-----|------------|------------|-----------|---------------|--------------------------------------|-------------------------|
| 335 | 101360 | 112796,469 | Mirador 1 | Zona de ronda | Zonas para la recuperación ecológica | DENTRO DEL LIMITE LEGAL |
| 336 | 101360,578 | 112796,308 | Mirador 1 | Zona de ronda | Zonas para la recuperación ecológica | DENTRO DEL LIMITE LEGAL |
| 337 | 101363,627 | 112796,076 | Mirador 1 | Zona de ronda | Zonas para la recuperación ecológica | DENTRO DEL LIMITE LEGAL |
| 338 | 101363,049 | 112796,237 | Mirador 1 | Zona de ronda | Zonas para la recuperación ecológica | DENTRO DEL LIMITE LEGAL |
| 339 | 101362,888 | 112795,659 | Mirador 1 | Zona de ronda | Zonas para la recuperación ecológica | DENTRO DEL LIMITE LEGAL |
| 340 | 101363,466 | 112795,498 | Mirador 1 | Zona de ronda | Zonas para la recuperación ecológica | DENTRO DEL LIMITE LEGAL |
| 341 | 101366,877 | 112796,606 | Mirador 1 | Zona de ronda | Zonas para la recuperación ecológica | DENTRO DEL LIMITE LEGAL |
| 342 | 101366,299 | 112796,767 | Mirador 1 | Zona de ronda | Zonas para la recuperación ecológica | DENTRO DEL LIMITE LEGAL |
| 343 | 101366,138 | 112796,189 | Mirador 1 | Zona de ronda | Zonas para la recuperación ecológica | DENTRO DEL LIMITE LEGAL |
| 344 | 101366,716 | 112796,028 | Mirador 1 | Zona de ronda | Zonas para la recuperación ecológica | DENTRO DEL LIMITE LEGAL |
| 345 | 101368,648 | 112796,497 | Mirador 1 | Zona de ronda | Zonas para la recuperación ecológica | DENTRO DEL LIMITE LEGAL |
| 346 | 101368,07 | 112796,658 | Mirador 1 | Zona de ronda | Zonas para la recuperación ecológica | DENTRO DEL LIMITE LEGAL |

| | | | | | | |
|-----|------------|------------|-----------|---------------|--------------------------------------|-------------------------|
| 347 | 101367,909 | 112796,08 | Mirador 1 | Zona de ronda | Zonas para la recuperación ecológica | DENTRO DEL LIMITE LEGAL |
| 348 | 101368,487 | 112795,919 | Mirador 1 | Zona de ronda | Zonas para la recuperación ecológica | DENTRO DEL LIMITE LEGAL |
| 349 | 101367,755 | 112793,089 | Mirador 1 | Zona de ronda | Zonas para la recuperación ecológica | DENTRO DEL LIMITE LEGAL |
| 350 | 101367,177 | 112793,249 | Mirador 1 | Zona de ronda | Zonas para la recuperación ecológica | DENTRO DEL LIMITE LEGAL |
| 351 | 101367,016 | 112792,671 | Mirador 1 | Zona de ronda | Zonas para la recuperación ecológica | DENTRO DEL LIMITE LEGAL |
| 352 | 101367,594 | 112792,511 | Mirador 1 | Zona de ronda | Zonas para la recuperación ecológica | DENTRO DEL LIMITE LEGAL |
| 353 | 101366,155 | 112793,925 | Mirador 1 | Zona de ronda | Zonas para la recuperación ecológica | DENTRO DEL LIMITE LEGAL |
| 354 | 101365,577 | 112794,086 | Mirador 1 | Zona de ronda | Zonas para la recuperación ecológica | DENTRO DEL LIMITE LEGAL |
| 355 | 101365,416 | 112793,508 | Mirador 1 | Zona de ronda | Zonas para la recuperación ecológica | DENTRO DEL LIMITE LEGAL |
| 356 | 101365,994 | 112793,347 | Mirador 1 | Zona de ronda | Zonas para la recuperación ecológica | DENTRO DEL LIMITE LEGAL |
| 357 | 101403,739 | 112655,966 | Mirador 2 | Zona de ronda | Zonas para la recuperación ecológica | DENTRO DEL LIMITE LEGAL |
| 358 | 101404,161 | 112656,391 | Mirador 2 | Zona de ronda | Zonas para la recuperación ecológica | DENTRO DEL LIMITE LEGAL |

| | | | | | | |
|-----|------------|------------|----------------------|---------------|--------------------------------------|-------------------------|
| 359 | 101403,736 | 112656,814 | Mirador 2 | Zona de ronda | Zonas para la recuperación ecológica | DENTRO DEL LIMITE LEGAL |
| 360 | 101403,313 | 112656,389 | Mirador 2 | Zona de ronda | Zonas para la recuperación ecológica | DENTRO DEL LIMITE LEGAL |
| 361 | 101407,124 | 112654,67 | Mirador 2 | Zona de ronda | Zonas para la recuperación ecológica | DENTRO DEL LIMITE LEGAL |
| 362 | 101407,547 | 112655,096 | Mirador 2 | Zona de ronda | Zonas para la recuperación ecológica | DENTRO DEL LIMITE LEGAL |
| 363 | 101407,122 | 112655,519 | Mirador 2 | Zona de ronda | Zonas para la recuperación ecológica | DENTRO DEL LIMITE LEGAL |
| 364 | 101406,699 | 112655,093 | Mirador 2 | Zona de ronda | Zonas para la recuperación ecológica | DENTRO DEL LIMITE LEGAL |
| 365 | 101405,522 | 112653,924 | Mirador 2 | Zona de ronda | Zonas para la recuperación ecológica | DENTRO DEL LIMITE LEGAL |
| 366 | 101405,945 | 112654,35 | Mirador 2 | Zona de ronda | Zonas para la recuperación ecológica | DENTRO DEL LIMITE LEGAL |
| 367 | 101405,519 | 112654,773 | Mirador 2 | Zona de ronda | Zonas para la recuperación ecológica | DENTRO DEL LIMITE LEGAL |
| 368 | 101405,096 | 112654,347 | Mirador 2 | Zona de ronda | Zonas para la recuperación ecológica | DENTRO DEL LIMITE LEGAL |
| 369 | 101479,946 | 112819,953 | Caseta guardabosques | Zona de ronda | Zonas de control | DENTRO DEL LIMITE LEGAL |
| 370 | 101479,934 | 112819,354 | Caseta guardabosques | Zona de ronda | Zonas de control | DENTRO DEL LIMITE LEGAL |

| | | | | | | |
|-----|------------|------------|----------------------|---------------|--------------------------------------|-------------------------|
| 371 | 101480,534 | 112819,341 | Caseta guardabosques | Zona de ronda | Zonas de control | DENTRO DEL LIMITE LEGAL |
| 372 | 101480,546 | 112819,941 | Caseta guardabosques | Zona de ronda | Zonas de control | DENTRO DEL LIMITE LEGAL |
| 373 | 101479,946 | 112821,953 | Caseta guardabosques | Zona de ronda | Zonas de control | DENTRO DEL LIMITE LEGAL |
| 374 | 101479,934 | 112821,354 | Caseta guardabosques | Zona de ronda | Zonas de control | DENTRO DEL LIMITE LEGAL |
| 375 | 101480,534 | 112821,341 | Caseta guardabosques | Zona de ronda | Zonas de control | DENTRO DEL LIMITE LEGAL |
| 376 | 101480,546 | 112821,941 | Caseta guardabosques | Zona de ronda | Zonas de control | DENTRO DEL LIMITE LEGAL |
| 377 | 101482,946 | 112821,953 | Caseta guardabosques | Zona de ronda | Zonas de control | DENTRO DEL LIMITE LEGAL |
| 378 | 101482,934 | 112821,354 | Caseta guardabosques | Zona de ronda | Zonas de control | DENTRO DEL LIMITE LEGAL |
| 379 | 101483,534 | 112821,341 | Caseta guardabosques | Zona de ronda | Zonas de control | DENTRO DEL LIMITE LEGAL |
| 380 | 101483,546 | 112821,941 | Caseta guardabosques | Zona de ronda | Zonas de control | DENTRO DEL LIMITE LEGAL |
| 381 | 101482,946 | 112819,953 | Caseta guardabosques | Zona de ronda | Zonas de control | DENTRO DEL LIMITE LEGAL |
| 382 | 101482,934 | 112819,354 | Caseta guardabosques | Zona de ronda | Zonas de control | DENTRO DEL LIMITE LEGAL |
| 383 | 101483,534 | 112819,341 | Caseta guardabosques | Zona de ronda | Zonas de control | DENTRO DEL LIMITE LEGAL |
| 384 | 101483,546 | 112819,941 | Caseta guardabosques | Zona de ronda | Zonas de control | DENTRO DEL LIMITE LEGAL |
| 385 | 101476,029 | 112545,019 | Sendero | Zona de ronda | Zonas para la recuperación ecológica | DENTRO DEL LIMITE LEGAL |

| | | | | | | |
|-----|------------|------------|-----------|---------------|--------------------------------------|-------------------------|
| 386 | 101476,587 | 112544,799 | Sendero | Zona de ronda | Zonas para la recuperación ecológica | DENTRO DEL LIMITE LEGAL |
| 387 | 101476,807 | 112545,357 | Sendero | Zona de ronda | Zonas para la recuperación ecológica | DENTRO DEL LIMITE LEGAL |
| 388 | 101476,249 | 112545,577 | Sendero | Zona de ronda | Zonas para la recuperación ecológica | DENTRO DEL LIMITE LEGAL |
| 389 | 101477,357 | 112548,375 | Sendero | Zona de ronda | Zonas para la recuperación ecológica | DENTRO DEL LIMITE LEGAL |
| 390 | 101477,12 | 112547,824 | Sendero | Zona de ronda | Zonas para la recuperación ecológica | DENTRO DEL LIMITE LEGAL |
| 391 | 101477,671 | 112547,587 | Sendero | Zona de ronda | Zonas para la recuperación ecológica | DENTRO DEL LIMITE LEGAL |
| 392 | 101477,908 | 112548,138 | Sendero | Zona de ronda | Zonas para la recuperación ecológica | DENTRO DEL LIMITE LEGAL |
| 393 | 101475,165 | 112542,788 | Sendero | Zona de ronda | Zonas para la recuperación ecológica | DENTRO DEL LIMITE LEGAL |
| 394 | 101474,927 | 112542,237 | Sendero | Zona de ronda | Zonas para la recuperación ecológica | DENTRO DEL LIMITE LEGAL |
| 395 | 101475,479 | 112542 | Sendero | Zona de ronda | Zonas para la recuperación ecológica | DENTRO DEL LIMITE LEGAL |
| 396 | 101475,716 | 112542,551 | Sendero | Zona de ronda | Zonas para la recuperación ecológica | DENTRO DEL LIMITE LEGAL |
| 397 | 101483,776 | 112648,237 | Mirador 3 | Zona de ronda | Zonas para la recuperación ecológica | DENTRO DEL LIMITE LEGAL |

| | | | | | | |
|-----|------------|------------|-----------|---------------|--------------------------------------|-------------------------|
| 398 | 101484,272 | 112647,899 | Mirador 3 | Zona de ronda | Zonas para la recuperación ecológica | DENTRO DEL LIMITE LEGAL |
| 399 | 101484,61 | 112648,395 | Mirador 3 | Zona de ronda | Zonas para la recuperación ecológica | DENTRO DEL LIMITE LEGAL |
| 400 | 101484,115 | 112648,733 | Mirador 3 | Zona de ronda | Zonas para la recuperación ecológica | DENTRO DEL LIMITE LEGAL |
| 401 | 101483,36 | 112651,61 | Mirador 3 | Zona de ronda | Zonas para la recuperación ecológica | DENTRO DEL LIMITE LEGAL |
| 402 | 101483,52 | 112651,031 | Mirador 3 | Zona de ronda | Zonas para la recuperación ecológica | DENTRO DEL LIMITE LEGAL |
| 403 | 101484,098 | 112651,191 | Mirador 3 | Zona de ronda | Zonas para la recuperación ecológica | DENTRO DEL LIMITE LEGAL |
| 404 | 101483,938 | 112651,769 | Mirador 3 | Zona de ronda | Zonas para la recuperación ecológica | DENTRO DEL LIMITE LEGAL |
| 405 | 101489,878 | 112648,698 | Mirador 3 | Zona de ronda | Zonas para la recuperación ecológica | DENTRO DEL LIMITE LEGAL |
| 406 | 101490,476 | 112648,749 | Mirador 3 | Zona de ronda | Zonas para la recuperación ecológica | DENTRO DEL LIMITE LEGAL |
| 407 | 101490,425 | 112649,347 | Mirador 3 | Zona de ronda | Zonas para la recuperación ecológica | DENTRO DEL LIMITE LEGAL |
| 408 | 101489,827 | 112649,296 | Mirador 3 | Zona de ronda | Zonas para la recuperación ecológica | DENTRO DEL LIMITE LEGAL |
| 409 | 100733,902 | 111678,306 | Sendero | Zona de ronda | Zonas para la recuperación ecológica | DENTRO DEL LIMITE LEGAL |

| | | | | | | |
|-----|------------|------------|---------|---------------|--------------------------------------|-------------------------|
| 410 | 100734,498 | 111678,376 | Sendero | Zona de ronda | Zonas para la recuperación ecológica | DENTRO DEL LIMITE LEGAL |
| 411 | 100734,428 | 111678,972 | Sendero | Zona de ronda | Zonas para la recuperación ecológica | DENTRO DEL LIMITE LEGAL |
| 412 | 100733,832 | 111678,902 | Sendero | Zona de ronda | Zonas para la recuperación ecológica | DENTRO DEL LIMITE LEGAL |
| 413 | 100730,923 | 111677,954 | Sendero | Zona de ronda | Zonas para la recuperación ecológica | DENTRO DEL LIMITE LEGAL |
| 414 | 100731,519 | 111678,024 | Sendero | Zona de ronda | Zonas para la recuperación ecológica | DENTRO DEL LIMITE LEGAL |
| 415 | 100731,448 | 111678,62 | Sendero | Zona de ronda | Zonas para la recuperación ecológica | DENTRO DEL LIMITE LEGAL |
| 416 | 100730,852 | 111678,55 | Sendero | Zona de ronda | Zonas para la recuperación ecológica | DENTRO DEL LIMITE LEGAL |
| 417 | 100727,944 | 111677,602 | Sendero | Zona de ronda | Zonas para la recuperación ecológica | DENTRO DEL LIMITE LEGAL |
| 418 | 100728,539 | 111677,672 | Sendero | Zona de ronda | Zonas para la recuperación ecológica | DENTRO DEL LIMITE LEGAL |
| 419 | 100728,469 | 111678,268 | Sendero | Zona de ronda | Zonas para la recuperación ecológica | DENTRO DEL LIMITE LEGAL |
| 420 | 100727,873 | 111678,198 | Sendero | Zona de ronda | Zonas para la recuperación ecológica | DENTRO DEL LIMITE LEGAL |
| 421 | 100739,861 | 111679,01 | Sendero | Zona de ronda | Zonas para la recuperación ecológica | DENTRO DEL LIMITE LEGAL |

| | | | | | | |
|-----|------------|------------|---------|---------------|--------------------------------------|-------------------------|
| 422 | 100740,457 | 111679,08 | Sendero | Zona de ronda | Zonas para la recuperación ecológica | DENTRO DEL LIMITE LEGAL |
| 423 | 100740,386 | 111679,676 | Sendero | Zona de ronda | Zonas para la recuperación ecológica | DENTRO DEL LIMITE LEGAL |
| 424 | 100739,79 | 111679,606 | Sendero | Zona de ronda | Zonas para la recuperación ecológica | DENTRO DEL LIMITE LEGAL |
| 425 | 100736,881 | 111678,658 | Sendero | Zona de ronda | Zonas para la recuperación ecológica | DENTRO DEL LIMITE LEGAL |
| 426 | 100737,477 | 111678,728 | Sendero | Zona de ronda | Zonas para la recuperación ecológica | DENTRO DEL LIMITE LEGAL |
| 427 | 100737,407 | 111679,324 | Sendero | Zona de ronda | Zonas para la recuperación ecológica | DENTRO DEL LIMITE LEGAL |
| 428 | 100736,811 | 111679,254 | Sendero | Zona de ronda | Zonas para la recuperación ecológica | DENTRO DEL LIMITE LEGAL |
| 429 | 101488,919 | 112652,197 | Sendero | Zona de ronda | Zonas para la recuperación ecológica | DENTRO DEL LIMITE LEGAL |
| 430 | 101489,408 | 112651,85 | Sendero | Zona de ronda | Zonas para la recuperación ecológica | DENTRO DEL LIMITE LEGAL |
| 431 | 101489,756 | 112652,339 | Sendero | Zona de ronda | Zonas para la recuperación ecológica | DENTRO DEL LIMITE LEGAL |
| 432 | 101489,266 | 112652,686 | Sendero | Zona de ronda | Zonas para la recuperación ecológica | DENTRO DEL LIMITE LEGAL |
| 433 | 101491,33 | 112650,413 | Sendero | Zona de ronda | Zonas para la recuperación ecológica | DENTRO DEL LIMITE LEGAL |

| | | | | | | |
|-----|------------|------------|-----------|---------------|--------------------------------------|-------------------------|
| 434 | 101491,819 | 112650,065 | Sendero | Zona de ronda | Zonas para la recuperación ecológica | DENTRO DEL LIMITE LEGAL |
| 435 | 101492,167 | 112650,554 | Sendero | Zona de ronda | Zonas para la recuperación ecológica | DENTRO DEL LIMITE LEGAL |
| 436 | 101491,678 | 112650,902 | Sendero | Zona de ronda | Zonas para la recuperación ecológica | DENTRO DEL LIMITE LEGAL |
| 437 | 101493,736 | 112648,621 | Sendero | Zona de ronda | Zonas para la recuperación ecológica | DENTRO DEL LIMITE LEGAL |
| 438 | 101494,225 | 112648,273 | Sendero | Zona de ronda | Zonas para la recuperación ecológica | DENTRO DEL LIMITE LEGAL |
| 439 | 101494,573 | 112648,762 | Sendero | Zona de ronda | Zonas para la recuperación ecológica | DENTRO DEL LIMITE LEGAL |
| 440 | 101494,084 | 112649,11 | Sendero | Zona de ronda | Zonas para la recuperación ecológica | DENTRO DEL LIMITE LEGAL |
| 441 | 101496,153 | 112646,843 | Sendero | Zona de ronda | Zonas de control | DENTRO DEL LIMITE LEGAL |
| 442 | 101496,642 | 112646,496 | Sendero | Zona de ronda | Zonas de control | DENTRO DEL LIMITE LEGAL |
| 443 | 101496,989 | 112646,985 | Sendero | Zona de ronda | Zonas de control | DENTRO DEL LIMITE LEGAL |
| 444 | 101496,5 | 112647,333 | Sendero | Zona de ronda | Zonas de control | DENTRO DEL LIMITE LEGAL |
| 445 | 101481,619 | 112651,227 | Mirador 3 | Zona de ronda | Zonas para la recuperación ecológica | DENTRO DEL LIMITE LEGAL |
| 446 | 101481,779 | 112650,649 | Mirador 3 | Zona de ronda | Zonas para la recuperación ecológica | DENTRO DEL LIMITE LEGAL |

| | | | | | | |
|-----|------------|------------|-----------|---------------|--------------------------------------|-------------------------|
| 447 | 101482,357 | 112650,809 | Mirador 3 | Zona de ronda | Zonas para la recuperación ecológica | DENTRO DEL LIMITE LEGAL |
| 448 | 101482,197 | 112651,387 | Mirador 3 | Zona de ronda | Zonas para la recuperación ecológica | DENTRO DEL LIMITE LEGAL |
| 449 | 101484,562 | 112649,002 | Mirador 3 | Zona de ronda | Zonas para la recuperación ecológica | DENTRO DEL LIMITE LEGAL |
| 450 | 101484,721 | 112648,424 | Mirador 3 | Zona de ronda | Zonas para la recuperación ecológica | DENTRO DEL LIMITE LEGAL |
| 451 | 101485,3 | 112648,583 | Mirador 3 | Zona de ronda | Zonas para la recuperación ecológica | DENTRO DEL LIMITE LEGAL |
| 452 | 101485,14 | 112649,162 | Mirador 3 | Zona de ronda | Zonas para la recuperación ecológica | DENTRO DEL LIMITE LEGAL |
| 453 | 101483,093 | 112648,017 | Mirador 3 | Zona de ronda | Zonas para la recuperación ecológica | DENTRO DEL LIMITE LEGAL |
| 454 | 101483,253 | 112647,438 | Mirador 3 | Zona de ronda | Zonas para la recuperación ecológica | DENTRO DEL LIMITE LEGAL |
| 455 | 101483,831 | 112647,598 | Mirador 3 | Zona de ronda | Zonas para la recuperación ecológica | DENTRO DEL LIMITE LEGAL |
| 456 | 101483,671 | 112648,177 | Mirador 3 | Zona de ronda | Zonas para la recuperación ecológica | DENTRO DEL LIMITE LEGAL |
| 457 | 101486,899 | 112648,345 | Mirador 3 | Zona de ronda | Zonas para la recuperación ecológica | DENTRO DEL LIMITE LEGAL |
| 458 | 101487,497 | 112648,396 | Mirador 3 | Zona de ronda | Zonas para la recuperación ecológica | DENTRO DEL LIMITE LEGAL |

| | | | | | | |
|-----|------------|------------|-----------|---------------|--------------------------------------|-------------------------|
| 459 | 101487,446 | 112648,993 | Mirador 3 | Zona de ronda | Zonas para la recuperación ecológica | DENTRO DEL LIMITE LEGAL |
| 460 | 101486,848 | 112648,943 | Mirador 3 | Zona de ronda | Zonas para la recuperación ecológica | DENTRO DEL LIMITE LEGAL |
| 461 | 101483,768 | 112648,235 | Sendero | Zona de ronda | Zonas para la recuperación ecológica | DENTRO DEL LIMITE LEGAL |
| 462 | 101484,263 | 112647,897 | Sendero | Zona de ronda | Zonas para la recuperación ecológica | DENTRO DEL LIMITE LEGAL |
| 463 | 101484,601 | 112648,393 | Sendero | Zona de ronda | Zonas para la recuperación ecológica | DENTRO DEL LIMITE LEGAL |
| 464 | 101484,106 | 112648,731 | Sendero | Zona de ronda | Zonas para la recuperación ecológica | DENTRO DEL LIMITE LEGAL |
| 465 | 101483,351 | 112651,608 | Sendero | Zona de ronda | Zonas para la recuperación ecológica | DENTRO DEL LIMITE LEGAL |
| 466 | 101483,511 | 112651,029 | Sendero | Zona de ronda | Zonas para la recuperación ecológica | DENTRO DEL LIMITE LEGAL |
| 467 | 101484,089 | 112651,189 | Sendero | Zona de ronda | Zonas para la recuperación ecológica | DENTRO DEL LIMITE LEGAL |
| 468 | 101483,929 | 112651,768 | Sendero | Zona de ronda | Zonas para la recuperación ecológica | DENTRO DEL LIMITE LEGAL |
| 469 | 101399,043 | 112651,154 | Mirador 2 | Zona de ronda | Zonas para la recuperación ecológica | DENTRO DEL LIMITE LEGAL |
| 470 | 101399,512 | 112651,529 | Mirador 2 | Zona de ronda | Zonas para la recuperación ecológica | DENTRO DEL LIMITE LEGAL |

| | | | | | | |
|-----|------------|------------|-----------|---------------|--------------------------------------|-------------------------|
| 471 | 101399,137 | 112651,997 | Mirador 2 | Zona de ronda | Zonas para la recuperación ecológica | DENTRO DEL LIMITE LEGAL |
| 472 | 101398,668 | 112651,622 | Mirador 2 | Zona de ronda | Zonas para la recuperación ecológica | DENTRO DEL LIMITE LEGAL |
| 473 | 101401,547 | 112652,807 | Mirador 2 | Zona de ronda | Zonas para la recuperación ecológica | DENTRO DEL LIMITE LEGAL |
| 474 | 101402,015 | 112653,182 | Mirador 2 | Zona de ronda | Zonas para la recuperación ecológica | DENTRO DEL LIMITE LEGAL |
| 475 | 101401,64 | 112653,65 | Mirador 2 | Zona de ronda | Zonas para la recuperación ecológica | DENTRO DEL LIMITE LEGAL |
| 476 | 101401,172 | 112653,275 | Mirador 2 | Zona de ronda | Zonas para la recuperación ecológica | DENTRO DEL LIMITE LEGAL |
| 477 | 101404,05 | 112654,46 | Mirador 2 | Zona de ronda | Zonas para la recuperación ecológica | DENTRO DEL LIMITE LEGAL |
| 478 | 101404,519 | 112654,835 | Mirador 2 | Zona de ronda | Zonas para la recuperación ecológica | DENTRO DEL LIMITE LEGAL |
| 479 | 101404,144 | 112655,303 | Mirador 2 | Zona de ronda | Zonas para la recuperación ecológica | DENTRO DEL LIMITE LEGAL |
| 480 | 101403,675 | 112654,928 | Mirador 2 | Zona de ronda | Zonas para la recuperación ecológica | DENTRO DEL LIMITE LEGAL |
| 481 | 101394,515 | 112652,506 | Mirador 2 | Zona de ronda | Zonas para la recuperación ecológica | DENTRO DEL LIMITE LEGAL |
| 482 | 101394,854 | 112652,011 | Mirador 2 | Zona de ronda | Zonas para la recuperación ecológica | DENTRO DEL LIMITE LEGAL |

| | | | | | | |
|-----|------------|------------|-----------|---------------|--------------------------------------|-------------------------|
| 483 | 101395,349 | 112652,349 | Mirador 2 | Zona de ronda | Zonas para la recuperación ecológica | DENTRO DEL LIMITE LEGAL |
| 484 | 101395,011 | 112652,845 | Mirador 2 | Zona de ronda | Zonas para la recuperación ecológica | DENTRO DEL LIMITE LEGAL |
| 485 | 101396,575 | 112649,525 | Mirador 2 | Zona de ronda | Zonas para la recuperación ecológica | DENTRO DEL LIMITE LEGAL |
| 486 | 101397,044 | 112649,9 | Mirador 2 | Zona de ronda | Zonas para la recuperación ecológica | DENTRO DEL LIMITE LEGAL |
| 487 | 101396,669 | 112650,369 | Mirador 2 | Zona de ronda | Zonas para la recuperación ecológica | DENTRO DEL LIMITE LEGAL |
| 488 | 101396,2 | 112649,994 | Mirador 2 | Zona de ronda | Zonas para la recuperación ecológica | DENTRO DEL LIMITE LEGAL |
| 489 | 101392,826 | 112654,987 | Mirador 2 | Zona de ronda | Zonas para la recuperación ecológica | DENTRO DEL LIMITE LEGAL |
| 490 | 101393,165 | 112654,491 | Mirador 2 | Zona de ronda | Zonas para la recuperación ecológica | DENTRO DEL LIMITE LEGAL |
| 491 | 101393,66 | 112654,83 | Mirador 2 | Zona de ronda | Zonas para la recuperación ecológica | DENTRO DEL LIMITE LEGAL |
| 492 | 101393,322 | 112655,325 | Mirador 2 | Zona de ronda | Zonas para la recuperación ecológica | DENTRO DEL LIMITE LEGAL |
| 493 | 101391,137 | 112657,468 | Mirador 2 | Zona de ronda | Zonas para la recuperación ecológica | DENTRO DEL LIMITE LEGAL |
| 494 | 101391,476 | 112656,973 | Mirador 2 | Zona de ronda | Zonas para la recuperación ecológica | DENTRO DEL LIMITE LEGAL |

| | | | | | | |
|-----|------------|------------|-----------|---------------|--------------------------------------|-------------------------|
| 495 | 101391,971 | 112657,311 | Mirador 2 | Zona de ronda | Zonas para la recuperación ecológica | DENTRO DEL LIMITE LEGAL |
| 496 | 101391,632 | 112657,807 | Mirador 2 | Zona de ronda | Zonas para la recuperación ecológica | DENTRO DEL LIMITE LEGAL |
| 497 | 101389,448 | 112659,949 | Mirador 2 | Zona de ronda | Zonas para la recuperación ecológica | DENTRO DEL LIMITE LEGAL |
| 498 | 101389,787 | 112659,454 | Mirador 2 | Zona de ronda | Zonas para la recuperación ecológica | DENTRO DEL LIMITE LEGAL |
| 499 | 101390,282 | 112659,792 | Mirador 2 | Zona de ronda | Zonas para la recuperación ecológica | DENTRO DEL LIMITE LEGAL |
| 500 | 101389,943 | 112660,288 | Mirador 2 | Zona de ronda | Zonas para la recuperación ecológica | DENTRO DEL LIMITE LEGAL |
| 501 | 101387,758 | 112662,43 | Mirador 2 | Zona de ronda | Zonas para la recuperación ecológica | DENTRO DEL LIMITE LEGAL |
| 502 | 101388,097 | 112661,935 | Mirador 2 | Zona de ronda | Zonas para la recuperación ecológica | DENTRO DEL LIMITE LEGAL |
| 503 | 101388,592 | 112662,273 | Mirador 2 | Zona de ronda | Zonas para la recuperación ecológica | DENTRO DEL LIMITE LEGAL |
| 504 | 101388,253 | 112662,768 | Mirador 2 | Zona de ronda | Zonas para la recuperación ecológica | DENTRO DEL LIMITE LEGAL |
| 505 | 101386,069 | 112664,911 | Mirador 2 | Zona de ronda | Zonas para la recuperación ecológica | DENTRO DEL LIMITE LEGAL |
| 506 | 101386,408 | 112664,415 | Mirador 2 | Zona de ronda | Zonas para la recuperación ecológica | DENTRO DEL LIMITE LEGAL |

| | | | | | | |
|-----|------------|------------|-----------|---------------|--------------------------------------|-------------------------|
| 507 | 101386,903 | 112664,754 | Mirador 2 | Zona de ronda | Zonas para la recuperación ecológica | DENTRO DEL LIMITE LEGAL |
| 508 | 101386,564 | 112665,249 | Mirador 2 | Zona de ronda | Zonas para la recuperación ecológica | DENTRO DEL LIMITE LEGAL |
| 509 | 101384,379 | 112667,392 | Mirador 2 | Zona de ronda | Zonas para la recuperación ecológica | DENTRO DEL LIMITE LEGAL |
| 510 | 101384,718 | 112666,896 | Mirador 2 | Zona de ronda | Zonas para la recuperación ecológica | DENTRO DEL LIMITE LEGAL |
| 511 | 101385,213 | 112667,235 | Mirador 2 | Zona de ronda | Zonas para la recuperación ecológica | DENTRO DEL LIMITE LEGAL |
| 512 | 101384,874 | 112667,73 | Mirador 2 | Zona de ronda | Zonas para la recuperación ecológica | DENTRO DEL LIMITE LEGAL |
| 513 | 101382,69 | 112669,872 | Mirador 2 | Zona de ronda | Zonas para la recuperación ecológica | DENTRO DEL LIMITE LEGAL |
| 514 | 101383,029 | 112669,377 | Mirador 2 | Zona de ronda | Zonas para la recuperación ecológica | DENTRO DEL LIMITE LEGAL |
| 515 | 101383,524 | 112669,716 | Mirador 2 | Zona de ronda | Zonas para la recuperación ecológica | DENTRO DEL LIMITE LEGAL |
| 516 | 101383,185 | 112670,211 | Mirador 2 | Zona de ronda | Zonas para la recuperación ecológica | DENTRO DEL LIMITE LEGAL |
| 517 | 101381 | 112672,353 | Mirador 2 | Zona de ronda | Zonas para la recuperación ecológica | DENTRO DEL LIMITE LEGAL |
| 518 | 101381,339 | 112671,858 | Mirador 2 | Zona de ronda | Zonas para la recuperación ecológica | DENTRO DEL LIMITE LEGAL |

| | | | | | | |
|-----|------------|------------|-----------|---------------|--------------------------------------|-------------------------|
| 519 | 101381,834 | 112672,197 | Mirador 2 | Zona de ronda | Zonas para la recuperación ecológica | DENTRO DEL LIMITE LEGAL |
| 520 | 101381,495 | 112672,692 | Mirador 2 | Zona de ronda | Zonas para la recuperación ecológica | DENTRO DEL LIMITE LEGAL |
| 521 | 101379,311 | 112674,834 | Mirador 2 | Zona de ronda | Zonas para la recuperación ecológica | DENTRO DEL LIMITE LEGAL |
| 522 | 101379,65 | 112674,339 | Mirador 2 | Zona de ronda | Zonas para la recuperación ecológica | DENTRO DEL LIMITE LEGAL |
| 523 | 101380,145 | 112674,678 | Mirador 2 | Zona de ronda | Zonas para la recuperación ecológica | DENTRO DEL LIMITE LEGAL |
| 524 | 101379,806 | 112675,173 | Mirador 2 | Zona de ronda | Zonas para la recuperación ecológica | DENTRO DEL LIMITE LEGAL |
| 525 | 101377,621 | 112677,315 | Mirador 2 | Zona de ronda | Zonas para la recuperación ecológica | DENTRO DEL LIMITE LEGAL |
| 526 | 101377,96 | 112676,82 | Mirador 2 | Zona de ronda | Zonas para la recuperación ecológica | DENTRO DEL LIMITE LEGAL |
| 527 | 101378,455 | 112677,159 | Mirador 2 | Zona de ronda | Zonas para la recuperación ecológica | DENTRO DEL LIMITE LEGAL |
| 528 | 101378,117 | 112677,654 | Mirador 2 | Zona de ronda | Zonas para la recuperación ecológica | DENTRO DEL LIMITE LEGAL |
| 529 | 101375,932 | 112679,796 | Mirador 2 | Zona de ronda | Zonas para la recuperación ecológica | DENTRO DEL LIMITE LEGAL |
| 530 | 101376,271 | 112679,301 | Mirador 2 | Zona de ronda | Zonas para la recuperación ecológica | DENTRO DEL LIMITE LEGAL |

| | | | | | | |
|-----|------------|------------|-----------|---------------|--------------------------------------|-------------------------|
| 531 | 101376,766 | 112679,639 | Mirador 2 | Zona de ronda | Zonas para la recuperación ecológica | DENTRO DEL LIMITE LEGAL |
| 532 | 101376,428 | 112680,135 | Mirador 2 | Zona de ronda | Zonas para la recuperación ecológica | DENTRO DEL LIMITE LEGAL |
| 533 | 101374,242 | 112682,277 | Mirador 2 | Zona de ronda | Zonas para la recuperación ecológica | DENTRO DEL LIMITE LEGAL |
| 534 | 101374,581 | 112681,782 | Mirador 2 | Zona de ronda | Zonas para la recuperación ecológica | DENTRO DEL LIMITE LEGAL |
| 535 | 101375,076 | 112682,12 | Mirador 2 | Zona de ronda | Zonas para la recuperación ecológica | DENTRO DEL LIMITE LEGAL |
| 536 | 101374,738 | 112682,616 | Mirador 2 | Zona de ronda | Zonas para la recuperación ecológica | DENTRO DEL LIMITE LEGAL |
| 537 | 101372,553 | 112684,758 | Mirador 2 | Zona de ronda | Zonas para la recuperación ecológica | DENTRO DEL LIMITE LEGAL |
| 538 | 101372,892 | 112684,262 | Mirador 2 | Zona de ronda | Zonas para la recuperación ecológica | DENTRO DEL LIMITE LEGAL |
| 539 | 101373,387 | 112684,601 | Mirador 2 | Zona de ronda | Zonas para la recuperación ecológica | DENTRO DEL LIMITE LEGAL |
| 540 | 101373,049 | 112685,096 | Mirador 2 | Zona de ronda | Zonas para la recuperación ecológica | DENTRO DEL LIMITE LEGAL |
| 541 | 101370,867 | 112687,241 | Mirador 2 | Zona de ronda | Zonas para la recuperación ecológica | DENTRO DEL LIMITE LEGAL |
| 542 | 101371,205 | 112686,746 | Mirador 2 | Zona de ronda | Zonas para la recuperación ecológica | DENTRO DEL LIMITE LEGAL |

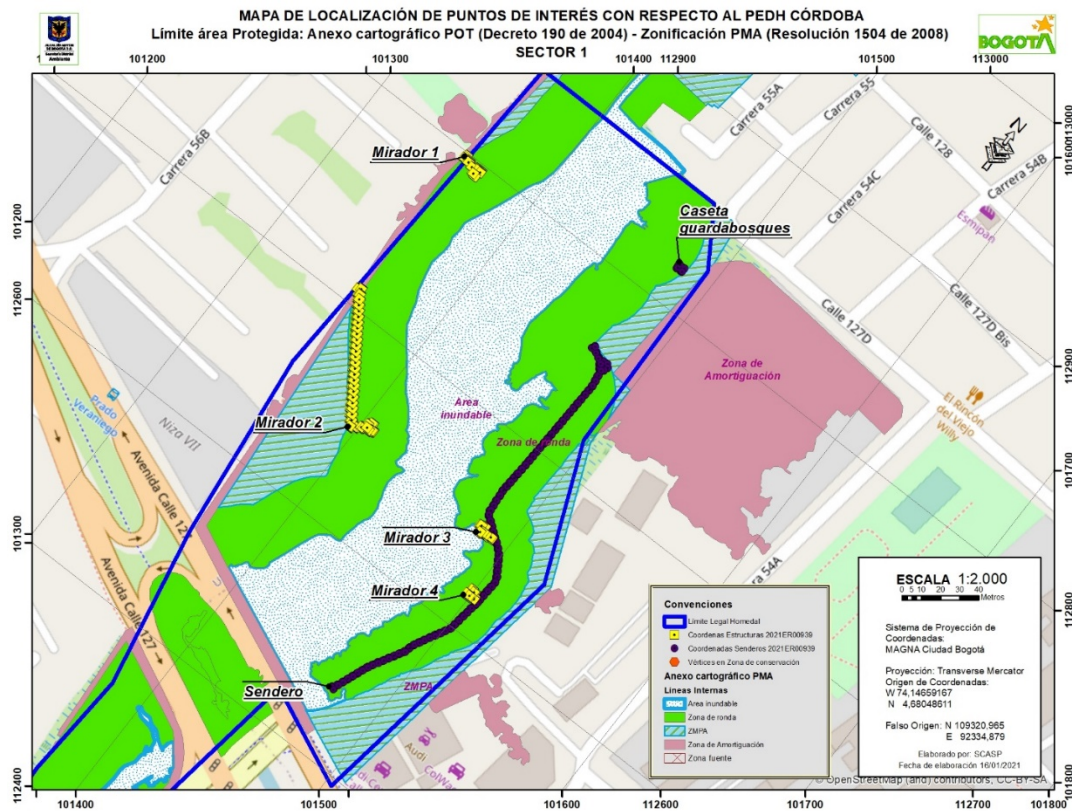
| | | | | | | |
|-----|------------|------------|-----------|---------------|--------------------------------------|-------------------------|
| 543 | 101371,701 | 112687,084 | Mirador 2 | Zona de ronda | Zonas para la recuperación ecológica | DENTRO DEL LIMITE LEGAL |
| 544 | 101371,362 | 112687,58 | Mirador 2 | Zona de ronda | Zonas para la recuperación ecológica | DENTRO DEL LIMITE LEGAL |
| 545 | 101369,178 | 112689,722 | Mirador 2 | Zona de ronda | Zonas para la recuperación ecológica | DENTRO DEL LIMITE LEGAL |
| 546 | 101369,516 | 112689,226 | Mirador 2 | Zona de ronda | Zonas para la recuperación ecológica | DENTRO DEL LIMITE LEGAL |
| 547 | 101370,012 | 112689,565 | Mirador 2 | Zona de ronda | Zonas para la recuperación ecológica | DENTRO DEL LIMITE LEGAL |
| 548 | 101369,673 | 112690,06 | Mirador 2 | Zona de ronda | Zonas para la recuperación ecológica | DENTRO DEL LIMITE LEGAL |
| 549 | 101367,488 | 112692,203 | Mirador 2 | Zona de ronda | Zonas para la recuperación ecológica | DENTRO DEL LIMITE LEGAL |
| 550 | 101367,827 | 112691,707 | Mirador 2 | Zona de ronda | Zonas para la recuperación ecológica | DENTRO DEL LIMITE LEGAL |
| 551 | 101368,322 | 112692,046 | Mirador 2 | Zona de ronda | Zonas para la recuperación ecológica | DENTRO DEL LIMITE LEGAL |
| 552 | 101367,983 | 112692,541 | Mirador 2 | Zona de ronda | Zonas para la recuperación ecológica | DENTRO DEL LIMITE LEGAL |
| 553 | 101356,871 | 112710,021 | Mirador 2 | ZMPA | Zonas de control | DENTRO DEL LIMITE LEGAL |
| 554 | 101355,301 | 112708,952 | Mirador 2 | ZMPA | Zonas de control | DENTRO DEL LIMITE LEGAL |

| | | | | | | |
|-----|------------|------------|-----------|---------------|--------------------------------------|-------------------------|
| 555 | 101355,469 | 112708,704 | Mirador 2 | ZMPA | Zonas de control | DENTRO DEL LIMITE LEGAL |
| 556 | 101357,04 | 112709,773 | Mirador 2 | ZMPA | Zonas de control | DENTRO DEL LIMITE LEGAL |
| 557 | 101365,799 | 112694,684 | Mirador 2 | Zona de ronda | Zonas para la recuperación ecológica | DENTRO DEL LIMITE LEGAL |
| 558 | 101366,138 | 112694,188 | Mirador 2 | Zona de ronda | Zonas para la recuperación ecológica | DENTRO DEL LIMITE LEGAL |
| 559 | 101366,633 | 112694,527 | Mirador 2 | Zona de ronda | Zonas para la recuperación ecológica | DENTRO DEL LIMITE LEGAL |
| 560 | 101366,294 | 112695,022 | Mirador 2 | Zona de ronda | Zonas para la recuperación ecológica | DENTRO DEL LIMITE LEGAL |
| 561 | 101364,109 | 112697,164 | Mirador 2 | Zona de ronda | Zonas para la recuperación ecológica | DENTRO DEL LIMITE LEGAL |
| 562 | 101364,448 | 112696,669 | Mirador 2 | Zona de ronda | Zonas para la recuperación ecológica | DENTRO DEL LIMITE LEGAL |
| 563 | 101364,943 | 112697,008 | Mirador 2 | Zona de ronda | Zonas para la recuperación ecológica | DENTRO DEL LIMITE LEGAL |
| 564 | 101364,604 | 112697,503 | Mirador 2 | Zona de ronda | Zonas para la recuperación ecológica | DENTRO DEL LIMITE LEGAL |
| 565 | 101362,42 | 112699,645 | Mirador 2 | Zona de ronda | Zonas para la recuperación ecológica | DENTRO DEL LIMITE LEGAL |
| 566 | 101362,759 | 112699,15 | Mirador 2 | Zona de ronda | Zonas para la recuperación ecológica | DENTRO DEL LIMITE LEGAL |

| | | | | | | |
|-----|------------|------------|-----------|---------------|--------------------------------------|-------------------------|
| 567 | 101363,254 | 112699,489 | Mirador 2 | Zona de ronda | Zonas para la recuperación ecológica | DENTRO DEL LIMITE LEGAL |
| 568 | 101362,915 | 112699,984 | Mirador 2 | Zona de ronda | Zonas para la recuperación ecológica | DENTRO DEL LIMITE LEGAL |
| 569 | 101360,732 | 112702,127 | Mirador 2 | Zona de ronda | Zonas para la recuperación ecológica | DENTRO DEL LIMITE LEGAL |
| 570 | 101361,07 | 112701,632 | Mirador 2 | Zona de ronda | Zonas para la recuperación ecológica | DENTRO DEL LIMITE LEGAL |
| 571 | 101361,566 | 112701,971 | Mirador 2 | Zona de ronda | Zonas para la recuperación ecológica | DENTRO DEL LIMITE LEGAL |
| 572 | 101361,227 | 112702,466 | Mirador 2 | Zona de ronda | Zonas para la recuperación ecológica | DENTRO DEL LIMITE LEGAL |
| 573 | 101359,043 | 112704,608 | Mirador 2 | Zona de ronda | Zonas para la recuperación ecológica | DENTRO DEL LIMITE LEGAL |
| 574 | 101359,381 | 112704,113 | Mirador 2 | Zona de ronda | Zonas para la recuperación ecológica | DENTRO DEL LIMITE LEGAL |
| 575 | 101359,877 | 112704,452 | Mirador 2 | Zona de ronda | Zonas para la recuperación ecológica | DENTRO DEL LIMITE LEGAL |
| 576 | 101359,538 | 112704,947 | Mirador 2 | Zona de ronda | Zonas para la recuperación ecológica | DENTRO DEL LIMITE LEGAL |
| 577 | 101357,692 | 112706,594 | Mirador 2 | Zona de ronda | Zonas para la recuperación ecológica | DENTRO DEL LIMITE LEGAL |
| 578 | 101357,353 | 112707,09 | Mirador 2 | ZMPA | Zonas de control | DENTRO DEL LIMITE LEGAL |

| | | | | | | |
|-----|------------|------------|-----------|---------------|--------------------------------------|-------------------------|
| 579 | 101357,848 | 112707,428 | Mirador 2 | ZMPA | Zonas de control | DENTRO DEL LIMITE LEGAL |
| 580 | 101358,187 | 112706,933 | Mirador 2 | Zona de ronda | Zonas para la recuperación ecológica | DENTRO DEL LIMITE LEGAL |

Plano 1. Ubicación de los datos de cimentación y estructuras respecto a la zona de ronda hidráulica, ZMPA y área inundable - PMA Sector I



Plano 2. Ubicación de los datos de cimentación y estructuras respecto a la zonificación para el manejo PMA Sector I

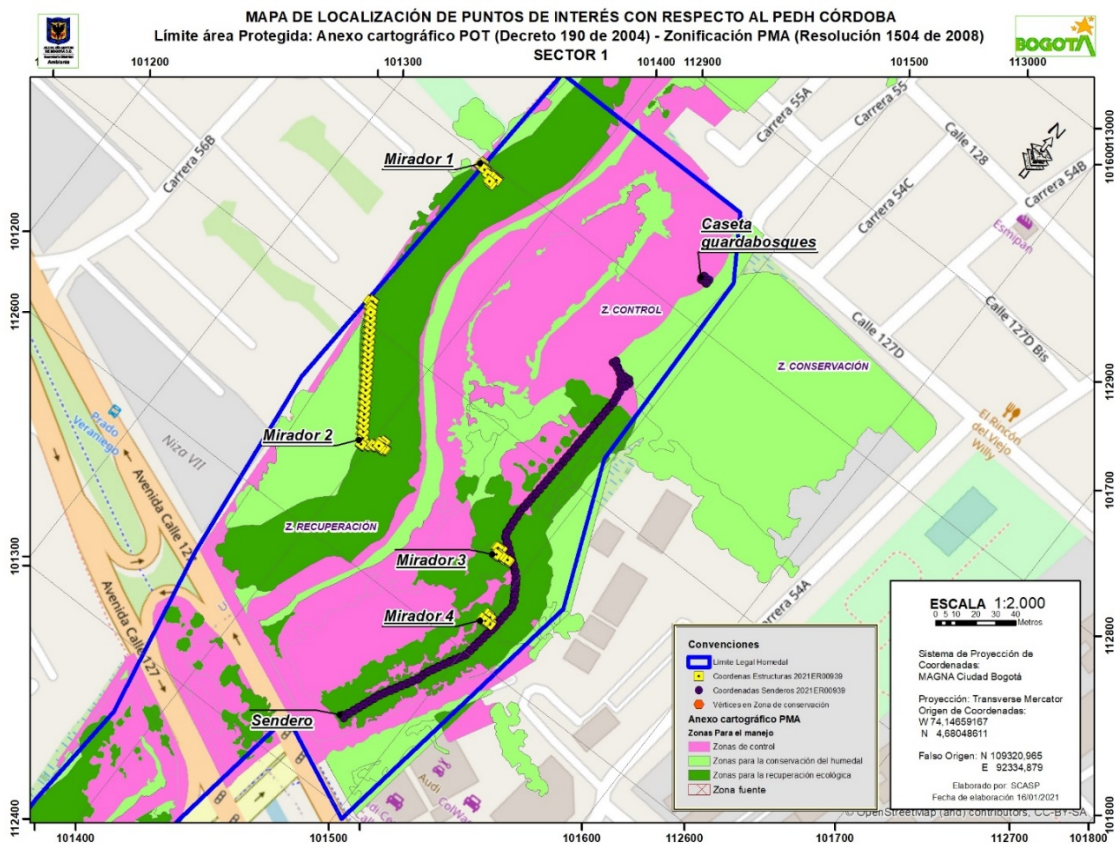


Tabla 3. Coordenadas vértices dados estructuras sector II

| | CX | CY | TIPOLOGIA | ZONIFICA | Z_MANEJO | LIMITE_LEG |
|---|------------|------------|-----------|---------------|--------------------------------------|------------------------|
| 1 | 101311.465 | 112247.867 | Sendero | Zona de ronda | Zonas para la recuperación ecológica | FUERA DEL LIMITE LEGAL |
| 2 | 101311.342 | 112249.763 | Sendero | Zona de ronda | Zonas para la recuperación ecológica | FUERA DEL LIMITE LEGAL |
| 3 | 101311.042 | 112249.743 | Sendero | Zona de ronda | Zonas para la recuperación ecológica | FUERA DEL LIMITE LEGAL |

| | | | | | | |
|----|------------|------------|-------------------------------|---------------|--------------------------------------|-------------------------|
| 4 | 101311.165 | 112247.847 | Sendero | Zona de ronda | Zonas para la recuperación ecológica | DENTRO DEL LIMITE LEGAL |
| 5 | 101231.157 | 112005.209 | Sendero | Zona de ronda | Zonas para la recuperación ecológica | DENTRO DEL LIMITE LEGAL |
| 6 | 101230.752 | 112007.065 | Sendero | Zona de ronda | Zonas para la recuperación ecológica | DENTRO DEL LIMITE LEGAL |
| 7 | 101230.459 | 112007.001 | Sendero | Zona de ronda | Zonas para la recuperación ecológica | DENTRO DEL LIMITE LEGAL |
| 8 | 101230.864 | 112005.145 | Sendero | Zona de ronda | Zonas para la recuperación ecológica | DENTRO DEL LIMITE LEGAL |
| 9 | 101206.563 | 111986.808 | Sendero | Zona de ronda | Zonas para la recuperación ecológica | DENTRO DEL LIMITE LEGAL |
| 10 | 101205.507 | 111988.387 | Sendero | Zona de ronda | Zonas para la recuperación ecológica | DENTRO DEL LIMITE LEGAL |
| 11 | 101205.257 | 111988.221 | Sendero | Zona de ronda | Zonas para la recuperación ecológica | DENTRO DEL LIMITE LEGAL |
| 12 | 101206.313 | 111986.641 | Sendero | Zona de ronda | Zonas para la recuperación ecológica | DENTRO DEL LIMITE LEGAL |
| 13 | 101029.858 | 111874.577 | Estación inicio costado norte | Zona de ronda | Zonas de control | DENTRO DEL LIMITE LEGAL |
| 14 | 101030.204 | 111874.088 | Estación inicio costado norte | Zona de ronda | Zonas de control | DENTRO DEL LIMITE LEGAL |
| 15 | 101030.694 | 111874.434 | Estación inicio costado norte | Zona de ronda | Zonas de control | DENTRO DEL LIMITE LEGAL |
| 16 | 101030.348 | 111874.924 | Estación inicio costado norte | Zona de ronda | Zonas de control | DENTRO DEL LIMITE LEGAL |
| 17 | 101029.594 | 111876.777 | Estación inicio costado norte | Zona de ronda | Zonas de control | DENTRO DEL LIMITE LEGAL |
| 18 | 101029.941 | 111876.287 | Estación inicio costado norte | Zona de ronda | Zonas de control | DENTRO DEL LIMITE LEGAL |
| 19 | 101030.431 | 111876.634 | Estación inicio costado norte | Zona de ronda | Zonas de control | DENTRO DEL LIMITE LEGAL |
| 20 | 101030.084 | 111877.124 | Estación inicio costado norte | Zona de ronda | Zonas de control | DENTRO DEL LIMITE LEGAL |
| 21 | 101027.565 | 111877.689 | Estación inicio costado norte | Zona de ronda | Zonas de control | DENTRO DEL LIMITE LEGAL |
| 22 | 101027.911 | 111877.2 | Estación inicio costado norte | Zona de ronda | Zonas de control | DENTRO DEL LIMITE LEGAL |
| 23 | 101028.401 | 111877.546 | Estación inicio costado norte | Zona de ronda | Zonas de control | DENTRO DEL LIMITE LEGAL |
| 24 | 101028.055 | 111878.036 | Estación inicio costado norte | Zona de ronda | Zonas de control | DENTRO DEL LIMITE LEGAL |
| 25 | 101025.654 | 111876.268 | Estación inicio costado norte | Zona de ronda | Zonas de control | DENTRO DEL LIMITE LEGAL |

| | | | | | | |
|----|------------|------------|-------------------------------|---------------|--------------------------------------|-------------------------|
| 26 | 101026 | 111875.778 | Estación inicio costado norte | Zona de ronda | Zonas de control | DENTRO DEL LIMITE LEGAL |
| 27 | 101026.49 | 111876.125 | Estación inicio costado norte | Zona de ronda | Zonas de control | DENTRO DEL LIMITE LEGAL |
| 28 | 101026.144 | 111876.615 | Estación inicio costado norte | Zona de ronda | Zonas de control | DENTRO DEL LIMITE LEGAL |
| 29 | 101025.931 | 111874.085 | Estación inicio costado norte | Zona de ronda | Zonas de control | DENTRO DEL LIMITE LEGAL |
| 30 | 101026.278 | 111873.595 | Estación inicio costado norte | Zona de ronda | Zonas de control | DENTRO DEL LIMITE LEGAL |
| 31 | 101026.768 | 111873.942 | Estación inicio costado norte | Zona de ronda | Zonas de control | DENTRO DEL LIMITE LEGAL |
| 32 | 101026.421 | 111874.432 | Estación inicio costado norte | Zona de ronda | Zonas de control | DENTRO DEL LIMITE LEGAL |
| 33 | 101027.981 | 111873.171 | Estación inicio costado norte | Zona de ronda | Zonas de control | DENTRO DEL LIMITE LEGAL |
| 34 | 101028.328 | 111872.682 | Estación inicio costado norte | Zona de ronda | Zonas de control | DENTRO DEL LIMITE LEGAL |
| 35 | 101028.818 | 111873.028 | Estación inicio costado norte | Zona de ronda | Zonas de control | DENTRO DEL LIMITE LEGAL |
| 36 | 101028.471 | 111873.518 | Estación inicio costado norte | Zona de ronda | Zonas de control | DENTRO DEL LIMITE LEGAL |
| 37 | 101393.825 | 112227.744 | Sendero | Zona de ronda | Zonas para la recuperación ecológica | DENTRO DEL LIMITE LEGAL |
| 38 | 101393.813 | 112227.144 | Sendero | Zona de ronda | Zonas para la recuperación ecológica | DENTRO DEL LIMITE LEGAL |
| 39 | 101394.413 | 112227.132 | Sendero | Zona de ronda | Zonas para la recuperación ecológica | DENTRO DEL LIMITE LEGAL |
| 40 | 101394.425 | 112227.732 | Sendero | Zona de ronda | Zonas para la recuperación ecológica | DENTRO DEL LIMITE LEGAL |
| 41 | 101394.919 | 112229.67 | Sendero | Zona de ronda | Zonas para la recuperación ecológica | DENTRO DEL LIMITE LEGAL |
| 42 | 101394.907 | 112229.071 | Sendero | Zona de ronda | Zonas para la recuperación ecológica | DENTRO DEL LIMITE LEGAL |
| 43 | 101395.507 | 112229.059 | Sendero | Zona de ronda | Zonas para la recuperación ecológica | DENTRO DEL LIMITE LEGAL |
| 44 | 101395.519 | 112229.659 | Sendero | Zona de ronda | Zonas para la recuperación ecológica | DENTRO DEL LIMITE LEGAL |
| 45 | 101393.827 | 112231.609 | Sendero | Zona de ronda | Zonas para la recuperación ecológica | DENTRO DEL LIMITE LEGAL |
| 46 | 101393.815 | 112231.009 | Sendero | Zona de ronda | Zonas para la recuperación ecológica | DENTRO DEL LIMITE LEGAL |

| | | | | | | |
|----|------------|------------|---------|---------------|--------------------------------------|-------------------------|
| 47 | 101394.415 | 112230.997 | Sendero | Zona de ronda | Zonas para la recuperación ecológica | DENTRO DEL LIMITE LEGAL |
| 48 | 101394.427 | 112231.597 | Sendero | Zona de ronda | Zonas para la recuperación ecológica | DENTRO DEL LIMITE LEGAL |
| 49 | 101391.445 | 112231.6 | Sendero | Zona de ronda | Zonas para la recuperación ecológica | DENTRO DEL LIMITE LEGAL |
| 50 | 101391.433 | 112231 | Sendero | Zona de ronda | Zonas para la recuperación ecológica | DENTRO DEL LIMITE LEGAL |
| 51 | 101392.033 | 112230.988 | Sendero | Zona de ronda | Zonas para la recuperación ecológica | DENTRO DEL LIMITE LEGAL |
| 52 | 101392.045 | 112231.588 | Sendero | Zona de ronda | Zonas para la recuperación ecológica | DENTRO DEL LIMITE LEGAL |
| 53 | 101390.373 | 112229.678 | Sendero | Zona de ronda | Zonas para la recuperación ecológica | DENTRO DEL LIMITE LEGAL |
| 54 | 101390.361 | 112229.078 | Sendero | Zona de ronda | Zonas para la recuperación ecológica | DENTRO DEL LIMITE LEGAL |
| 55 | 101390.961 | 112229.066 | Sendero | Zona de ronda | Zonas para la recuperación ecológica | DENTRO DEL LIMITE LEGAL |
| 56 | 101390.973 | 112229.666 | Sendero | Zona de ronda | Zonas para la recuperación ecológica | DENTRO DEL LIMITE LEGAL |
| 57 | 101391.481 | 112227.726 | Sendero | Zona de ronda | Zonas para la recuperación ecológica | DENTRO DEL LIMITE LEGAL |
| 58 | 101391.469 | 112227.126 | Sendero | Zona de ronda | Zonas para la recuperación ecológica | DENTRO DEL LIMITE LEGAL |
| 59 | 101392.069 | 112227.114 | Sendero | Zona de ronda | Zonas para la recuperación ecológica | DENTRO DEL LIMITE LEGAL |
| 60 | 101392.081 | 112227.714 | Sendero | Zona de ronda | Zonas para la recuperación ecológica | DENTRO DEL LIMITE LEGAL |
| 61 | 101394.779 | 112228.804 | Sendero | Zona de ronda | Zonas para la recuperación ecológica | DENTRO DEL LIMITE LEGAL |
| 62 | 101394.253 | 112228.514 | Sendero | Zona de ronda | Zonas para la recuperación ecológica | DENTRO DEL LIMITE LEGAL |
| 63 | 101394.544 | 112227.988 | Sendero | Zona de ronda | Zonas para la recuperación ecológica | DENTRO DEL LIMITE LEGAL |

| | | | | | | |
|----|------------|------------|---------|---------------|--------------------------------------|-------------------------|
| 64 | 101395.069 | 112228.279 | Sendero | Zona de ronda | Zonas para la recuperación ecológica | DENTRO DEL LIMITE LEGAL |
| 65 | 101386.952 | 112234.992 | Sendero | Zona de ronda | Zonas de control | DENTRO DEL LIMITE LEGAL |
| 66 | 101387.377 | 112234.568 | Sendero | Zona de ronda | Zonas para la recuperación ecológica | DENTRO DEL LIMITE LEGAL |
| 67 | 101386.528 | 112234.567 | Sendero | Zona de ronda | Zonas para la recuperación ecológica | DENTRO DEL LIMITE LEGAL |
| 68 | 101386.953 | 112234.143 | Sendero | Zona de ronda | Zonas para la recuperación ecológica | DENTRO DEL LIMITE LEGAL |
| 69 | 101389.502 | 112232.451 | Sendero | Zona de ronda | Zonas para la recuperación ecológica | DENTRO DEL LIMITE LEGAL |
| 70 | 101389.077 | 112232.874 | Sendero | Zona de ronda | Zonas para la recuperación ecológica | DENTRO DEL LIMITE LEGAL |
| 71 | 101388.654 | 112232.449 | Sendero | Zona de ronda | Zonas para la recuperación ecológica | DENTRO DEL LIMITE LEGAL |
| 72 | 101389.079 | 112232.026 | Sendero | Zona de ronda | Zonas para la recuperación ecológica | DENTRO DEL LIMITE LEGAL |
| 73 | 101385.285 | 112237.57 | Sendero | Zona de ronda | Zonas de control | DENTRO DEL LIMITE LEGAL |
| 74 | 101383.945 | 112236.223 | Sendero | Zona de ronda | Zonas de control | DENTRO DEL LIMITE LEGAL |
| 75 | 101384.157 | 112236.012 | Sendero | Zona de ronda | Zonas de control | DENTRO DEL LIMITE LEGAL |
| 76 | 101385.498 | 112237.358 | Sendero | Zona de ronda | Zonas de control | DENTRO DEL LIMITE LEGAL |
| 77 | 101030.333 | 111876.019 | Sendero | Zona de ronda | Zonas de control | DENTRO DEL LIMITE LEGAL |
| 78 | 101029.761 | 111875.837 | Sendero | Zona de ronda | Zonas de control | DENTRO DEL LIMITE LEGAL |
| 79 | 101029.943 | 111875.265 | Sendero | Zona de ronda | Zonas de control | DENTRO DEL LIMITE LEGAL |
| 80 | 101030.515 | 111875.447 | Sendero | Zona de ronda | Zonas de control | DENTRO DEL LIMITE LEGAL |
| 81 | 101033.218 | 111876.829 | Sendero | Zona de ronda | Zonas para la recuperación ecológica | DENTRO DEL LIMITE LEGAL |
| 82 | 101032.646 | 111876.647 | Sendero | Zona de ronda | Zonas para la recuperación ecológica | DENTRO DEL LIMITE LEGAL |
| 83 | 101032.828 | 111876.075 | Sendero | Zona de ronda | Zonas para la recuperación ecológica | DENTRO DEL LIMITE LEGAL |

| | | | | | | |
|-----|------------|------------|---------|---------------|--------------------------------------|-------------------------|
| 84 | 101033.4 | 111876.257 | Sendero | Zona de ronda | Zonas para la recuperación ecológica | DENTRO DEL LIMITE LEGAL |
| 85 | 101036.346 | 111877.333 | Sendero | Zona de ronda | Zonas para la recuperación ecológica | DENTRO DEL LIMITE LEGAL |
| 86 | 101035.861 | 111877.686 | Sendero | Zona de ronda | Zonas para la recuperación ecológica | DENTRO DEL LIMITE LEGAL |
| 87 | 101035.508 | 111877.201 | Sendero | Zona de ronda | Zonas para la recuperación ecológica | DENTRO DEL LIMITE LEGAL |
| 88 | 101035.993 | 111876.848 | Sendero | Zona de ronda | Zonas para la recuperación ecológica | DENTRO DEL LIMITE LEGAL |
| 89 | 101038.716 | 111875.354 | Sendero | Zona de ronda | Zonas para la recuperación ecológica | DENTRO DEL LIMITE LEGAL |
| 90 | 101038.363 | 111875.839 | Sendero | Zona de ronda | Zonas para la recuperación ecológica | DENTRO DEL LIMITE LEGAL |
| 91 | 101037.878 | 111875.486 | Sendero | Zona de ronda | Zonas para la recuperación ecológica | DENTRO DEL LIMITE LEGAL |
| 92 | 101038.231 | 111875.001 | Sendero | Zona de ronda | Zonas para la recuperación ecológica | DENTRO DEL LIMITE LEGAL |
| 93 | 101040.254 | 111873.267 | Sendero | Zona de ronda | Zonas para la recuperación ecológica | DENTRO DEL LIMITE LEGAL |
| 94 | 101039.656 | 111873.219 | Sendero | Zona de ronda | Zonas para la recuperación ecológica | DENTRO DEL LIMITE LEGAL |
| 95 | 101039.704 | 111872.621 | Sendero | Zona de ronda | Zonas para la recuperación ecológica | DENTRO DEL LIMITE LEGAL |
| 96 | 101040.302 | 111872.669 | Sendero | Zona de ronda | Zonas para la recuperación ecológica | DENTRO DEL LIMITE LEGAL |
| 97 | 101042.861 | 111873.481 | Sendero | Zona de ronda | Zonas para la recuperación ecológica | DENTRO DEL LIMITE LEGAL |
| 98 | 101042.634 | 111872.926 | Sendero | Zona de ronda | Zonas para la recuperación ecológica | DENTRO DEL LIMITE LEGAL |
| 99 | 101043.189 | 111872.699 | Sendero | Zona de ronda | Zonas para la recuperación ecológica | DENTRO DEL LIMITE LEGAL |
| 100 | 101043.416 | 111873.254 | Sendero | Zona de ronda | Zonas para la recuperación ecológica | DENTRO DEL LIMITE LEGAL |
| 101 | 101044.373 | 111876.27 | Sendero | Zona de ronda | Zonas de control | DENTRO DEL LIMITE LEGAL |

| | | | | | | |
|-----|------------|------------|---------|---------------|--|-------------------------|
| 102 | 101043.859 | 111875.96 | Sendero | Zona de ronda | Zonas de control | DENTRO DEL LIMITE LEGAL |
| 103 | 101044.169 | 111875.446 | Sendero | Zona de ronda | Zonas de control | DENTRO DEL LIMITE LEGAL |
| 104 | 101044.683 | 111875.756 | Sendero | Zona de ronda | Zonas de control | DENTRO DEL LIMITE LEGAL |
| 105 | 101047.253 | 111877.527 | Sendero | Zona de ronda | Zonas de control | DENTRO DEL LIMITE LEGAL |
| 106 | 101046.675 | 111877.689 | Sendero | Zona de ronda | Zonas de control | DENTRO DEL LIMITE LEGAL |
| 107 | 101046.513 | 111877.111 | Sendero | Zona de ronda | Zonas de control | DENTRO DEL LIMITE LEGAL |
| 108 | 101047.091 | 111876.949 | Sendero | Zona de ronda | Zonas de control | DENTRO DEL LIMITE LEGAL |
| 109 | 101050.103 | 111876.612 | Sendero | Zona de ronda | Zonas de control | DENTRO DEL LIMITE LEGAL |
| 110 | 101049.347 | 111876.228 | Sendero | Zona de ronda | Zonas de control | DENTRO DEL LIMITE LEGAL |
| 111 | 101049.917 | 111876.042 | Sendero | Zona de ronda | Zonas de control | DENTRO DEL LIMITE LEGAL |
| 112 | 101049.533 | 111876.798 | Sendero | Zona de ronda | Zonas para la conservación del humedal | DENTRO DEL LIMITE LEGAL |
| 113 | 101053.426 | 111875.076 | Sendero | Zona de ronda | Zonas de control | DENTRO DEL LIMITE LEGAL |
| 114 | 101053.168 | 111875.618 | Sendero | Zona de ronda | Zonas de control | DENTRO DEL LIMITE LEGAL |
| 115 | 101052.626 | 111875.36 | Sendero | Zona de ronda | Zonas de control | DENTRO DEL LIMITE LEGAL |
| 116 | 101052.884 | 111874.818 | Sendero | Zona de ronda | Zonas de control | DENTRO DEL LIMITE LEGAL |
| 117 | 101054.441 | 111872.832 | Sendero | Zona de ronda | Zonas de control | DENTRO DEL LIMITE LEGAL |
| 118 | 101054.111 | 111873.334 | Sendero | Zona de ronda | Zonas de control | DENTRO DEL LIMITE LEGAL |
| 119 | 101053.61 | 111873.004 | Sendero | Zona de ronda | Zonas de control | DENTRO DEL LIMITE LEGAL |
| 120 | 101053.939 | 111872.503 | Sendero | Zona de ronda | Zonas de control | DENTRO DEL LIMITE LEGAL |
| 121 | 101055.193 | 111870.558 | Sendero | Zona de ronda | Zonas para la recuperación ecológica | DENTRO DEL LIMITE LEGAL |
| 122 | 101055.397 | 111869.993 | Sendero | Zona de ronda | Zonas para la recuperación ecológica | DENTRO DEL LIMITE LEGAL |
| 123 | 101055.961 | 111870.197 | Sendero | Zona de ronda | Zonas para la recuperación ecológica | DENTRO DEL LIMITE LEGAL |
| 124 | 101055.758 | 111870.761 | Sendero | Zona de ronda | Zonas de control | DENTRO DEL LIMITE LEGAL |
| 125 | 101058.619 | 111871.682 | Sendero | Zona de ronda | Zonas de control | DENTRO DEL LIMITE LEGAL |

| | | | | | | |
|------------|------------|------------|---------|---------------|--|-------------------------|
| 126 | 101058.053 | 111871.484 | Sendero | Zona de ronda | Zonas de control | DENTRO DEL LIMITE LEGAL |
| 127 | 101058.251 | 111870.918 | Sendero | Zona de ronda | Zonas de control | DENTRO DEL LIMITE LEGAL |
| 128 | 101058.817 | 111871.116 | Sendero | Zona de ronda | Zonas de control | DENTRO DEL LIMITE LEGAL |
| 129 | 101061.546 | 111871.834 | Sendero | Zona de ronda | Zonas para la recuperación ecológica | DENTRO DEL LIMITE LEGAL |
| 130 | 101061.75 | 111872.398 | Sendero | Zona de ronda | Zonas para la recuperación ecológica | DENTRO DEL LIMITE LEGAL |
| 131 | 101061.186 | 111872.602 | Sendero | Zona de ronda | Zonas de control | DENTRO DEL LIMITE LEGAL |
| 132 | 101060.982 | 111872.038 | Sendero | Zona de ronda | Zonas de control | DENTRO DEL LIMITE LEGAL |
| 133 | 101062.089 | 111874.828 | Sendero | Zona de ronda | Zonas para la recuperación ecológica | DENTRO DEL LIMITE LEGAL |
| 134 | 101062.316 | 111875.383 | Sendero | ZMPA | Zonas para la conservación del humedal | DENTRO DEL LIMITE LEGAL |
| 135 | 101062.644 | 111874.601 | Sendero | ZMPA | Zonas para la conservación del humedal | DENTRO DEL LIMITE LEGAL |
| 136 | 101062.871 | 111875.156 | Sendero | ZMPA | Zonas para la conservación del humedal | DENTRO DEL LIMITE LEGAL |
| 137 | 101063.565 | 111878.158 | Sendero | ZMPA | Zonas para la recuperación ecológica | DENTRO DEL LIMITE LEGAL |
| 138 | 101063.336 | 111877.603 | Sendero | ZMPA | Zonas para la recuperación ecológica | DENTRO DEL LIMITE LEGAL |
| 139 | 101063.891 | 111877.374 | Sendero | ZMPA | Zonas para la recuperación ecológica | DENTRO DEL LIMITE LEGAL |
| 140 | 101064.12 | 111877.929 | Sendero | ZMPA | Zonas para la recuperación ecológica | DENTRO DEL LIMITE LEGAL |
| 141 | 101064.784 | 111880.898 | Sendero | ZMPA | Zonas para la recuperación ecológica | DENTRO DEL LIMITE LEGAL |
| 142 | 101064.598 | 111880.327 | Sendero | ZMPA | Zonas para la recuperación ecológica | DENTRO DEL LIMITE LEGAL |
| 143 | 101065.168 | 111880.141 | Sendero | ZMPA | Zonas para la recuperación ecológica | DENTRO DEL LIMITE LEGAL |
| 144 | 101065.355 | 111880.711 | Sendero | ZMPA | Zonas para la recuperación ecológica | DENTRO DEL LIMITE LEGAL |

| | | | | | | |
|------------|------------|------------|---------|------|--------------------------------------|-------------------------|
| 145 | 101065.811 | 111883.672 | Sendero | ZMPA | Zonas para la recuperación ecológica | DENTRO DEL LIMITE LEGAL |
| 146 | 101065.599 | 111883.11 | Sendero | ZMPA | Zonas para la recuperación ecológica | DENTRO DEL LIMITE LEGAL |
| 147 | 101066.161 | 111882.898 | Sendero | ZMPA | Zonas para la recuperación ecológica | DENTRO DEL LIMITE LEGAL |
| 148 | 101066.373 | 111883.46 | Sendero | ZMPA | Zonas para la recuperación ecológica | DENTRO DEL LIMITE LEGAL |
| 149 | 101066.972 | 111886.447 | Sendero | ZMPA | Zonas para la recuperación ecológica | DENTRO DEL LIMITE LEGAL |
| 150 | 101066.749 | 111885.89 | Sendero | ZMPA | Zonas para la recuperación ecológica | DENTRO DEL LIMITE LEGAL |
| 151 | 101067.306 | 111885.667 | Sendero | ZMPA | Zonas para la recuperación ecológica | DENTRO DEL LIMITE LEGAL |
| 152 | 101067.529 | 111886.224 | Sendero | ZMPA | Zonas para la recuperación ecológica | DENTRO DEL LIMITE LEGAL |
| 153 | 101068.3 | 111889.231 | Sendero | ZMPA | Zonas para la recuperación ecológica | DENTRO DEL LIMITE LEGAL |
| 154 | 101067.925 | 111888.762 | Sendero | ZMPA | Zonas para la recuperación ecológica | DENTRO DEL LIMITE LEGAL |
| 155 | 101068.394 | 111888.387 | Sendero | ZMPA | Zonas para la recuperación ecológica | DENTRO DEL LIMITE LEGAL |
| 156 | 101068.769 | 111888.856 | Sendero | ZMPA | Zonas para la recuperación ecológica | DENTRO DEL LIMITE LEGAL |
| 157 | 101070.25 | 111891.517 | Sendero | ZMPA | Zonas para la recuperación ecológica | DENTRO DEL LIMITE LEGAL |
| 158 | 101069.88 | 111891.045 | Sendero | ZMPA | Zonas para la recuperación ecológica | DENTRO DEL LIMITE LEGAL |
| 159 | 101070.352 | 111890.675 | Sendero | ZMPA | Zonas para la recuperación ecológica | DENTRO DEL LIMITE LEGAL |
| 160 | 101070.722 | 111891.147 | Sendero | ZMPA | Zonas para la recuperación ecológica | DENTRO DEL LIMITE LEGAL |
| 161 | 101072.172 | 111893.812 | Sendero | ZMPA | Zonas para la recuperación ecológica | DENTRO DEL LIMITE LEGAL |

| | | | | | | |
|-----|------------|------------|---------|------|--------------------------------------|-------------------------|
| 162 | 101071.803 | 111893.339 | Sendero | ZMPA | Zonas para la recuperación ecológica | DENTRO DEL LIMITE LEGAL |
| 163 | 101072.276 | 111892.97 | Sendero | ZMPA | Zonas para la recuperación ecológica | DENTRO DEL LIMITE LEGAL |
| 164 | 101072.645 | 111893.443 | Sendero | ZMPA | Zonas para la recuperación ecológica | DENTRO DEL LIMITE LEGAL |
| 165 | 101074.434 | 111895.968 | Sendero | ZMPA | Zonas para la recuperación ecológica | DENTRO DEL LIMITE LEGAL |
| 166 | 101073.834 | 111895.974 | Sendero | ZMPA | Zonas para la recuperación ecológica | DENTRO DEL LIMITE LEGAL |
| 167 | 101073.828 | 111895.374 | Sendero | ZMPA | Zonas para la recuperación ecológica | DENTRO DEL LIMITE LEGAL |
| 168 | 101074.428 | 111895.368 | Sendero | ZMPA | Zonas para la recuperación ecológica | DENTRO DEL LIMITE LEGAL |
| 169 | 101077.435 | 111895.835 | Sendero | ZMPA | Zonas para la recuperación ecológica | DENTRO DEL LIMITE LEGAL |
| 170 | 101076.835 | 111895.851 | Sendero | ZMPA | Zonas para la recuperación ecológica | DENTRO DEL LIMITE LEGAL |
| 171 | 101076.819 | 111895.251 | Sendero | ZMPA | Zonas para la recuperación ecológica | DENTRO DEL LIMITE LEGAL |
| 172 | 101077.419 | 111895.235 | Sendero | ZMPA | Zonas para la recuperación ecológica | DENTRO DEL LIMITE LEGAL |
| 173 | 101080.42 | 111895.655 | Sendero | ZMPA | Zonas para la recuperación ecológica | DENTRO DEL LIMITE LEGAL |
| 174 | 101079.82 | 111895.671 | Sendero | ZMPA | Zonas para la recuperación ecológica | DENTRO DEL LIMITE LEGAL |
| 175 | 101079.804 | 111895.071 | Sendero | ZMPA | Zonas para la recuperación ecológica | DENTRO DEL LIMITE LEGAL |
| 176 | 101080.404 | 111895.055 | Sendero | ZMPA | Zonas para la recuperación ecológica | DENTRO DEL LIMITE LEGAL |
| 177 | 101083.404 | 111895.473 | Sendero | ZMPA | Zonas para la recuperación ecológica | DENTRO DEL LIMITE LEGAL |
| 178 | 101082.805 | 111895.49 | Sendero | ZMPA | Zonas para la recuperación ecológica | DENTRO DEL LIMITE LEGAL |

| | | | | | | |
|------------|------------|------------|---------|---------------|--|-------------------------|
| 179 | 101082.788 | 111894.891 | Sendero | ZMPA | Zonas para la recuperación ecológica | DENTRO DEL LIMITE LEGAL |
| 180 | 101083.387 | 111894.874 | Sendero | ZMPA | Zonas para la recuperación ecológica | DENTRO DEL LIMITE LEGAL |
| 181 | 101086.415 | 111895.288 | Sendero | ZMPA | Zonas para la recuperación ecológica | DENTRO DEL LIMITE LEGAL |
| 182 | 101085.815 | 111895.302 | Sendero | ZMPA | Zonas para la recuperación ecológica | DENTRO DEL LIMITE LEGAL |
| 183 | 101085.801 | 111894.702 | Sendero | ZMPA | Zonas para la recuperación ecológica | DENTRO DEL LIMITE LEGAL |
| 184 | 101086.401 | 111894.688 | Sendero | ZMPA | Zonas para la recuperación ecológica | DENTRO DEL LIMITE LEGAL |
| 185 | 101089.423 | 111895.096 | Sendero | ZMPA | Zonas para la conservación del humedal | DENTRO DEL LIMITE LEGAL |
| 186 | 101088.826 | 111895.157 | Sendero | ZMPA | Zonas para la conservación del humedal | DENTRO DEL LIMITE LEGAL |
| 187 | 101088.765 | 111894.56 | Sendero | ZMPA | Zonas para la conservación del humedal | DENTRO DEL LIMITE LEGAL |
| 188 | 101089.362 | 111894.499 | Sendero | ZMPA | Zonas para la conservación del humedal | DENTRO DEL LIMITE LEGAL |
| 189 | 101092.408 | 111894.687 | Sendero | ZMPA | Zonas para la conservación del humedal | DENTRO DEL LIMITE LEGAL |
| 190 | 101091.812 | 111894.757 | Sendero | ZMPA | Zonas para la conservación del humedal | DENTRO DEL LIMITE LEGAL |
| 191 | 101091.742 | 111894.161 | Sendero | ZMPA | Zonas para la conservación del humedal | DENTRO DEL LIMITE LEGAL |
| 192 | 101092.338 | 111894.091 | Sendero | Zona de ronda | Zonas para la recuperación ecológica | DENTRO DEL LIMITE LEGAL |
| 193 | 101095.335 | 111894.248 | Sendero | Zona de ronda | Zonas para la recuperación ecológica | DENTRO DEL LIMITE LEGAL |
| 194 | 101094.739 | 111894.314 | Sendero | Zona de ronda | Zonas para la recuperación ecológica | DENTRO DEL LIMITE LEGAL |
| 195 | 101094.673 | 111893.718 | Sendero | Zona de ronda | Zonas para la recuperación ecológica | DENTRO DEL LIMITE LEGAL |

| | | | | | | |
|------------|------------|------------|---------|---------------|--------------------------------------|-------------------------|
| 196 | 101095.269 | 111893.652 | Sendero | Zona de ronda | Zonas para la recuperación ecológica | DENTRO DEL LIMITE LEGAL |
| 197 | 101098.002 | 111893.976 | Sendero | Zona de ronda | Zonas para la recuperación ecológica | DENTRO DEL LIMITE LEGAL |
| 198 | 101097.532 | 111893.604 | Sendero | Zona de ronda | Zonas para la recuperación ecológica | DENTRO DEL LIMITE LEGAL |
| 199 | 101097.904 | 111893.134 | Sendero | Zona de ronda | Zonas para la recuperación ecológica | DENTRO DEL LIMITE LEGAL |
| 200 | 101098.374 | 111893.506 | Sendero | Zona de ronda | Zonas para la recuperación ecológica | DENTRO DEL LIMITE LEGAL |
| 201 | 101100.416 | 111895.764 | Sendero | Zona de ronda | Zonas para la recuperación ecológica | DENTRO DEL LIMITE LEGAL |
| 202 | 101099.954 | 111895.382 | Sendero | Zona de ronda | Zonas para la recuperación ecológica | DENTRO DEL LIMITE LEGAL |
| 203 | 101100.336 | 111894.92 | Sendero | Zona de ronda | Zonas para la recuperación ecológica | DENTRO DEL LIMITE LEGAL |
| 204 | 101100.798 | 111895.302 | Sendero | Zona de ronda | Zonas para la recuperación ecológica | DENTRO DEL LIMITE LEGAL |
| 205 | 101103.022 | 111897.517 | Sendero | Zona de ronda | Zonas para la recuperación ecológica | DENTRO DEL LIMITE LEGAL |
| 206 | 101102.426 | 111897.445 | Sendero | Zona de ronda | Zonas para la recuperación ecológica | DENTRO DEL LIMITE LEGAL |
| 207 | 101102.498 | 111896.849 | Sendero | Zona de ronda | Zonas para la recuperación ecológica | DENTRO DEL LIMITE LEGAL |
| 208 | 101103.094 | 111896.921 | Sendero | Zona de ronda | Zonas para la recuperación ecológica | DENTRO DEL LIMITE LEGAL |
| 209 | 101106.006 | 111897.768 | Sendero | Zona de ronda | Zonas para la recuperación ecológica | DENTRO DEL LIMITE LEGAL |
| 210 | 101105.409 | 111897.708 | Sendero | Zona de ronda | Zonas para la recuperación ecológica | DENTRO DEL LIMITE LEGAL |
| 211 | 101105.469 | 111897.111 | Sendero | Zona de ronda | Zonas para la recuperación ecológica | DENTRO DEL LIMITE LEGAL |
| 212 | 101106.066 | 111897.171 | Sendero | Zona de ronda | Zonas para la recuperación ecológica | DENTRO DEL LIMITE LEGAL |

| | | | | | | |
|-----|------------|------------|---------|---------------|--|-------------------------|
| 213 | 101109.078 | 111897.984 | Sendero | ZMPA | Zonas para la conservación del humedal | DENTRO DEL LIMITE LEGAL |
| 214 | 101108.484 | 111897.9 | Sendero | ZMPA | Zonas para la conservación del humedal | DENTRO DEL LIMITE LEGAL |
| 215 | 101108.568 | 111897.306 | Sendero | ZMPA | Zonas para la conservación del humedal | DENTRO DEL LIMITE LEGAL |
| 216 | 101109.162 | 111897.39 | Sendero | ZMPA | Zonas para la conservación del humedal | DENTRO DEL LIMITE LEGAL |
| 217 | 101111.973 | 111898.291 | Sendero | ZMPA | Zonas para la conservación del humedal | DENTRO DEL LIMITE LEGAL |
| 218 | 101111.377 | 111898.219 | Sendero | ZMPA | Zonas para la conservación del humedal | DENTRO DEL LIMITE LEGAL |
| 219 | 101111.449 | 111897.623 | Sendero | ZMPA | Zonas para la conservación del humedal | DENTRO DEL LIMITE LEGAL |
| 220 | 101112.045 | 111897.695 | Sendero | ZMPA | Zonas para la conservación del humedal | DENTRO DEL LIMITE LEGAL |
| 221 | 101114.726 | 111898.637 | Sendero | Zona de ronda | Zonas para la recuperación ecológica | DENTRO DEL LIMITE LEGAL |
| 222 | 101114.271 | 111898.246 | Sendero | Zona de ronda | Zonas para la recuperación ecológica | DENTRO DEL LIMITE LEGAL |
| 223 | 101114.662 | 111897.791 | Sendero | Zona de ronda | Zonas para la recuperación ecológica | DENTRO DEL LIMITE LEGAL |
| 224 | 101115.117 | 111898.182 | Sendero | Zona de ronda | Zonas para la recuperación ecológica | DENTRO DEL LIMITE LEGAL |
| 225 | 101116.915 | 111900.5 | Sendero | Zona de ronda | Zonas para la recuperación ecológica | DENTRO DEL LIMITE LEGAL |
| 226 | 101116.635 | 111899.97 | Sendero | Zona de ronda | Zonas para la recuperación ecológica | DENTRO DEL LIMITE LEGAL |
| 227 | 101117.165 | 111899.69 | Sendero | Zona de ronda | Zonas para la recuperación ecológica | DENTRO DEL LIMITE LEGAL |
| 228 | 101117.445 | 111900.22 | Sendero | Zona de ronda | Zonas para la recuperación ecológica | DENTRO DEL LIMITE LEGAL |
| 229 | 101118.194 | 111902.958 | Sendero | Zona de ronda | Zonas para la recuperación ecológica | DENTRO DEL LIMITE LEGAL |

| | | | | | | |
|-----|------------|------------|---------|---------------|--------------------------------------|-------------------------|
| 230 | 101118.271 | 111902.363 | Sendero | Zona de ronda | Zonas para la recuperación ecológica | DENTRO DEL LIMITE LEGAL |
| 231 | 101118.866 | 111902.44 | Sendero | Zona de ronda | Zonas para la recuperación ecológica | DENTRO DEL LIMITE LEGAL |
| 232 | 101118.789 | 111903.035 | Sendero | Zona de ronda | Zonas para la recuperación ecológica | DENTRO DEL LIMITE LEGAL |
| 233 | 101117.913 | 111905.944 | Sendero | Zona de ronda | Zonas para la recuperación ecológica | DENTRO DEL LIMITE LEGAL |
| 234 | 101117.986 | 111905.348 | Sendero | Zona de ronda | Zonas para la recuperación ecológica | DENTRO DEL LIMITE LEGAL |
| 235 | 101118.581 | 111905.421 | Sendero | Zona de ronda | Zonas para la recuperación ecológica | DENTRO DEL LIMITE LEGAL |
| 236 | 101118.509 | 111906.016 | Sendero | Zona de ronda | Zonas para la recuperación ecológica | DENTRO DEL LIMITE LEGAL |
| 237 | 101117.648 | 111908.945 | Sendero | Zona de ronda | Zonas para la recuperación ecológica | DENTRO DEL LIMITE LEGAL |
| 238 | 101117.722 | 111908.349 | Sendero | Zona de ronda | Zonas para la recuperación ecológica | DENTRO DEL LIMITE LEGAL |
| 239 | 101118.318 | 111908.423 | Sendero | Zona de ronda | Zonas para la recuperación ecológica | DENTRO DEL LIMITE LEGAL |
| 240 | 101118.244 | 111909.019 | Sendero | Zona de ronda | Zonas para la recuperación ecológica | DENTRO DEL LIMITE LEGAL |
| 241 | 101117.383 | 111911.918 | Sendero | Zona de ronda | Zonas para la recuperación ecológica | DENTRO DEL LIMITE LEGAL |
| 242 | 101117.453 | 111911.322 | Sendero | Zona de ronda | Zonas para la recuperación ecológica | DENTRO DEL LIMITE LEGAL |
| 243 | 101118.049 | 111911.392 | Sendero | Zona de ronda | Zonas para la recuperación ecológica | DENTRO DEL LIMITE LEGAL |
| 244 | 101117.979 | 111911.988 | Sendero | Zona de ronda | Zonas para la recuperación ecológica | DENTRO DEL LIMITE LEGAL |
| 245 | 101117.133 | 111914.915 | Sendero | Zona de ronda | Zonas para la recuperación ecológica | DENTRO DEL LIMITE LEGAL |
| 246 | 101117.206 | 111914.32 | Sendero | Zona de ronda | Zonas para la recuperación ecológica | DENTRO DEL LIMITE LEGAL |

| | | | | | | |
|-----|------------|------------|---------|---------------|--|-------------------------|
| 247 | 101117.802 | 111914.393 | Sendero | Zona de ronda | Zonas para la recuperación ecológica | DENTRO DEL LIMITE LEGAL |
| 248 | 101117.728 | 111914.989 | Sendero | Zona de ronda | Zonas para la recuperación ecológica | DENTRO DEL LIMITE LEGAL |
| 249 | 101116.89 | 111917.923 | Sendero | Zona de ronda | Zonas para la recuperación ecológica | DENTRO DEL LIMITE LEGAL |
| 250 | 101116.91 | 111917.323 | Sendero | Zona de ronda | Zonas para la recuperación ecológica | DENTRO DEL LIMITE LEGAL |
| 251 | 101117.51 | 111917.343 | Sendero | Zona de ronda | Zonas para la recuperación ecológica | DENTRO DEL LIMITE LEGAL |
| 252 | 101117.49 | 111917.943 | Sendero | Zona de ronda | Zonas para la recuperación ecológica | DENTRO DEL LIMITE LEGAL |
| 253 | 101116.451 | 111923.909 | Sendero | Zona de ronda | Zonas para la recuperación ecológica | DENTRO DEL LIMITE LEGAL |
| 254 | 101116.549 | 111923.317 | Sendero | Zona de ronda | Zonas para la recuperación ecológica | DENTRO DEL LIMITE LEGAL |
| 255 | 101117.141 | 111923.415 | Sendero | Zona de ronda | Zonas para la recuperación ecológica | DENTRO DEL LIMITE LEGAL |
| 256 | 101117.043 | 111924.007 | Sendero | Zona de ronda | Zonas para la recuperación ecológica | DENTRO DEL LIMITE LEGAL |
| 257 | 101116.08 | 111926.852 | Sendero | ZMPA | Zonas para la conservación del humedal | DENTRO DEL LIMITE LEGAL |
| 258 | 101116.155 | 111926.257 | Sendero | ZMPA | Zonas para la conservación del humedal | DENTRO DEL LIMITE LEGAL |
| 259 | 101116.75 | 111926.332 | Sendero | ZMPA | Zonas para la conservación del humedal | DENTRO DEL LIMITE LEGAL |
| 260 | 101116.675 | 111926.927 | Sendero | ZMPA | Zonas para la conservación del humedal | DENTRO DEL LIMITE LEGAL |
| 261 | 101116.018 | 111929.981 | Sendero | ZMPA | Zonas para la conservación del humedal | DENTRO DEL LIMITE LEGAL |
| 262 | 101115.734 | 111929.453 | Sendero | ZMPA | Zonas para la conservación del humedal | DENTRO DEL LIMITE LEGAL |
| 263 | 101116.262 | 111929.169 | Sendero | ZMPA | Zonas para la conservación del humedal | DENTRO DEL LIMITE LEGAL |

| | | | | | | |
|------------|------------|------------|---------|---------------|--|-------------------------|
| 264 | 101116.546 | 111929.697 | Sendero | ZMPA | Zonas para la conservación del humedal | DENTRO DEL LIMITE LEGAL |
| 265 | 101117.698 | 111932.583 | Sendero | ZMPA | Zonas para la conservación del humedal | DENTRO DEL LIMITE LEGAL |
| 266 | 101117.226 | 111932.213 | Sendero | ZMPA | Zonas para la conservación del humedal | DENTRO DEL LIMITE LEGAL |
| 267 | 101117.596 | 111931.741 | Sendero | ZMPA | Zonas para la conservación del humedal | DENTRO DEL LIMITE LEGAL |
| 268 | 101118.068 | 111932.111 | Sendero | ZMPA | Zonas para la conservación del humedal | DENTRO DEL LIMITE LEGAL |
| 269 | 101119.676 | 111934.01 | Sendero | ZMPA | Zonas para la conservación del humedal | DENTRO DEL LIMITE LEGAL |
| 270 | 101120.037 | 111933.531 | Sendero | ZMPA | Zonas para la conservación del humedal | DENTRO DEL LIMITE LEGAL |
| 271 | 101120.155 | 111934.371 | Sendero | ZMPA | Zonas para la conservación del humedal | DENTRO DEL LIMITE LEGAL |
| 272 | 101120.516 | 111933.892 | Sendero | ZMPA | Zonas para la conservación del humedal | DENTRO DEL LIMITE LEGAL |
| 273 | 101122.109 | 111935.714 | Sendero | ZMPA | Zonas para la conservación del humedal | DENTRO DEL LIMITE LEGAL |
| 274 | 101122.583 | 111936.082 | Sendero | Zona de ronda | Zonas para la recuperación ecológica | DENTRO DEL LIMITE LEGAL |
| 275 | 101122.477 | 111935.24 | Sendero | Zona de ronda | Zonas para la recuperación ecológica | DENTRO DEL LIMITE LEGAL |
| 276 | 101122.951 | 111935.608 | Sendero | Zona de ronda | Zonas para la recuperación ecológica | DENTRO DEL LIMITE LEGAL |
| 277 | 101125.008 | 111937.837 | Sendero | Zona de ronda | Zonas para la recuperación ecológica | DENTRO DEL LIMITE LEGAL |
| 278 | 101124.534 | 111937.469 | Sendero | Zona de ronda | Zonas para la recuperación ecológica | DENTRO DEL LIMITE LEGAL |
| 279 | 101124.902 | 111936.995 | Sendero | Zona de ronda | Zonas para la recuperación ecológica | DENTRO DEL LIMITE LEGAL |
| 280 | 101125.376 | 111937.363 | Sendero | Zona de ronda | Zonas para la recuperación ecológica | DENTRO DEL LIMITE LEGAL |

| | | | | | | |
|------------|------------|------------|---------|---------------|--------------------------------------|-------------------------|
| 281 | 101127.431 | 111939.591 | Sendero | Zona de ronda | Zonas para la recuperación ecológica | DENTRO DEL LIMITE LEGAL |
| 282 | 101126.957 | 111939.223 | Sendero | Zona de ronda | Zonas para la recuperación ecológica | DENTRO DEL LIMITE LEGAL |
| 283 | 101127.325 | 111938.749 | Sendero | Zona de ronda | Zonas para la recuperación ecológica | DENTRO DEL LIMITE LEGAL |
| 284 | 101127.799 | 111939.117 | Sendero | Zona de ronda | Zonas para la recuperación ecológica | DENTRO DEL LIMITE LEGAL |
| 285 | 101129.864 | 111941.345 | Sendero | Zona de ronda | Zonas para la recuperación ecológica | DENTRO DEL LIMITE LEGAL |
| 286 | 101129.387 | 111940.982 | Sendero | Zona de ronda | Zonas para la recuperación ecológica | DENTRO DEL LIMITE LEGAL |
| 287 | 101129.75 | 111940.505 | Sendero | Zona de ronda | Zonas para la recuperación ecológica | DENTRO DEL LIMITE LEGAL |
| 288 | 101130.227 | 111940.868 | Sendero | Zona de ronda | Zonas para la recuperación ecológica | DENTRO DEL LIMITE LEGAL |
| 289 | 101132.306 | 111943.083 | Sendero | Zona de ronda | Zonas para la recuperación ecológica | DENTRO DEL LIMITE LEGAL |
| 290 | 101131.831 | 111942.716 | Sendero | Zona de ronda | Zonas para la recuperación ecológica | DENTRO DEL LIMITE LEGAL |
| 291 | 101132.198 | 111942.241 | Sendero | Zona de ronda | Zonas para la recuperación ecológica | DENTRO DEL LIMITE LEGAL |
| 292 | 101132.673 | 111942.608 | Sendero | Zona de ronda | Zonas para la recuperación ecológica | DENTRO DEL LIMITE LEGAL |
| 293 | 101134.73 | 111944.831 | Sendero | Zona de ronda | Zonas para la recuperación ecológica | FUERA DEL LIMITE LEGAL |
| 294 | 101134.254 | 111944.465 | Sendero | Zona de ronda | Zonas para la recuperación ecológica | FUERA DEL LIMITE LEGAL |
| 295 | 101134.62 | 111943.989 | Sendero | Zona de ronda | Zonas para la recuperación ecológica | DENTRO DEL LIMITE LEGAL |
| 296 | 101135.096 | 111944.355 | Sendero | Zona de ronda | Zonas para la recuperación ecológica | DENTRO DEL LIMITE LEGAL |
| 297 | 101137.178 | 111946.585 | Sendero | Zona de ronda | Zonas para la recuperación ecológica | FUERA DEL LIMITE LEGAL |

| | | | | | | |
|-----|------------|------------|---------|---------------|--------------------------------------|-------------------------|
| 298 | 101136.702 | 111946.219 | Sendero | Zona de ronda | Zonas para la recuperación ecológica | FUERA DEL LIMITE LEGAL |
| 299 | 101137.068 | 111945.743 | Sendero | Zona de ronda | Zonas para la recuperación ecológica | DENTRO DEL LIMITE LEGAL |
| 300 | 101137.544 | 111946.109 | Sendero | Zona de ronda | Zonas para la recuperación ecológica | DENTRO DEL LIMITE LEGAL |
| 301 | 101139.616 | 111948.33 | Sendero | Zona de ronda | Zonas para la recuperación ecológica | FUERA DEL LIMITE LEGAL |
| 302 | 101139.136 | 111947.97 | Sendero | Zona de ronda | Zonas para la recuperación ecológica | FUERA DEL LIMITE LEGAL |
| 303 | 101139.496 | 111947.49 | Sendero | Zona de ronda | Zonas para la recuperación ecológica | DENTRO DEL LIMITE LEGAL |
| 304 | 101139.976 | 111947.85 | Sendero | Zona de ronda | Zonas para la recuperación ecológica | DENTRO DEL LIMITE LEGAL |
| 305 | 101142.074 | 111950.043 | Sendero | Zona de ronda | Zonas para la recuperación ecológica | FUERA DEL LIMITE LEGAL |
| 306 | 101141.592 | 111949.685 | Sendero | Zona de ronda | Zonas para la recuperación ecológica | FUERA DEL LIMITE LEGAL |
| 307 | 101141.95 | 111949.203 | Sendero | Zona de ronda | Zonas para la recuperación ecológica | FUERA DEL LIMITE LEGAL |
| 308 | 101142.432 | 111949.561 | Sendero | Zona de ronda | Zonas para la recuperación ecológica | FUERA DEL LIMITE LEGAL |
| 309 | 101144.541 | 111951.754 | Sendero | Zona de ronda | Zonas para la recuperación ecológica | FUERA DEL LIMITE LEGAL |
| 310 | 101144.061 | 111951.394 | Sendero | Zona de ronda | Zonas para la recuperación ecológica | FUERA DEL LIMITE LEGAL |
| 311 | 101144.421 | 111950.914 | Sendero | Zona de ronda | Zonas para la recuperación ecológica | FUERA DEL LIMITE LEGAL |
| 312 | 101144.901 | 111951.274 | Sendero | Zona de ronda | Zonas para la recuperación ecológica | FUERA DEL LIMITE LEGAL |
| 313 | 101147 | 111953.473 | Sendero | Zona de ronda | Zonas para la recuperación ecológica | FUERA DEL LIMITE LEGAL |
| 314 | 101146.519 | 111953.114 | Sendero | Zona de ronda | Zonas para la recuperación ecológica | FUERA DEL LIMITE LEGAL |

| | | | | | | |
|------------|------------|------------|---------|---------------|--------------------------------------|-------------------------|
| 315 | 101146.878 | 111952.633 | Sendero | Zona de ronda | Zonas para la recuperación ecológica | FUERA DEL LIMITE LEGAL |
| 316 | 101147.359 | 111952.992 | Sendero | Zona de ronda | Zonas para la recuperación ecológica | FUERA DEL LIMITE LEGAL |
| 317 | 101149.453 | 111955.18 | Sendero | Zona de ronda | Zonas para la recuperación ecológica | FUERA DEL LIMITE LEGAL |
| 318 | 101148.976 | 111954.817 | Sendero | Zona de ronda | Zonas para la recuperación ecológica | FUERA DEL LIMITE LEGAL |
| 319 | 101149.339 | 111954.34 | Sendero | Zona de ronda | Zonas para la recuperación ecológica | FUERA DEL LIMITE LEGAL |
| 320 | 101149.816 | 111954.703 | Sendero | Zona de ronda | Zonas para la recuperación ecológica | FUERA DEL LIMITE LEGAL |
| 321 | 101151.909 | 111956.92 | Sendero | Zona de ronda | Zonas para la recuperación ecológica | FUERA DEL LIMITE LEGAL |
| 322 | 101151.431 | 111956.558 | Sendero | Zona de ronda | Zonas para la recuperación ecológica | FUERA DEL LIMITE LEGAL |
| 323 | 101151.793 | 111956.08 | Sendero | Zona de ronda | Zonas para la recuperación ecológica | FUERA DEL LIMITE LEGAL |
| 324 | 101152.271 | 111956.442 | Sendero | Zona de ronda | Zonas para la recuperación ecológica | FUERA DEL LIMITE LEGAL |
| 325 | 101154.358 | 111958.649 | Sendero | Zona de ronda | Zonas para la recuperación ecológica | DENTRO DEL LIMITE LEGAL |
| 326 | 101153.881 | 111958.286 | Sendero | Zona de ronda | Zonas para la recuperación ecológica | DENTRO DEL LIMITE LEGAL |
| 327 | 101154.244 | 111957.809 | Sendero | Zona de ronda | Zonas para la recuperación ecológica | DENTRO DEL LIMITE LEGAL |
| 328 | 101154.721 | 111958.172 | Sendero | Zona de ronda | Zonas para la recuperación ecológica | DENTRO DEL LIMITE LEGAL |
| 329 | 101156.8 | 111960.381 | Sendero | Zona de ronda | Zonas para la recuperación ecológica | DENTRO DEL LIMITE LEGAL |
| 330 | 101156.322 | 111960.019 | Sendero | Zona de ronda | Zonas para la recuperación ecológica | DENTRO DEL LIMITE LEGAL |
| 331 | 101156.684 | 111959.541 | Sendero | Zona de ronda | Zonas para la recuperación ecológica | DENTRO DEL LIMITE LEGAL |

| | | | | | | |
|------------|------------|------------|---------|---------------|--------------------------------------|-------------------------|
| 332 | 101157.162 | 111959.903 | Sendero | Zona de ronda | Zonas para la recuperación ecológica | DENTRO DEL LIMITE LEGAL |
| 333 | 101159.249 | 111962.11 | Sendero | Zona de ronda | Zonas para la recuperación ecológica | DENTRO DEL LIMITE LEGAL |
| 334 | 101158.771 | 111961.748 | Sendero | Zona de ronda | Zonas para la recuperación ecológica | DENTRO DEL LIMITE LEGAL |
| 335 | 101159.134 | 111961.27 | Sendero | Zona de ronda | Zonas para la recuperación ecológica | DENTRO DEL LIMITE LEGAL |
| 336 | 101159.611 | 111961.633 | Sendero | Zona de ronda | Zonas para la recuperación ecológica | DENTRO DEL LIMITE LEGAL |
| 337 | 101161.695 | 111963.85 | Sendero | Zona de ronda | Zonas para la recuperación ecológica | DENTRO DEL LIMITE LEGAL |
| 338 | 101161.226 | 111963.476 | Sendero | Zona de ronda | Zonas para la recuperación ecológica | DENTRO DEL LIMITE LEGAL |
| 339 | 101161.599 | 111963.007 | Sendero | Zona de ronda | Zonas para la recuperación ecológica | DENTRO DEL LIMITE LEGAL |
| 340 | 101162.069 | 111963.38 | Sendero | Zona de ronda | Zonas para la recuperación ecológica | DENTRO DEL LIMITE LEGAL |
| 341 | 101164.107 | 111965.631 | Sendero | Zona de ronda | Zonas para la recuperación ecológica | DENTRO DEL LIMITE LEGAL |
| 342 | 101163.631 | 111965.266 | Sendero | Zona de ronda | Zonas para la recuperación ecológica | DENTRO DEL LIMITE LEGAL |
| 343 | 101163.995 | 111964.79 | Sendero | Zona de ronda | Zonas para la recuperación ecológica | DENTRO DEL LIMITE LEGAL |
| 344 | 101164.472 | 111965.154 | Sendero | Zona de ronda | Zonas para la recuperación ecológica | DENTRO DEL LIMITE LEGAL |
| 345 | 101166.215 | 111967.267 | Sendero | Zona de ronda | Zonas para la recuperación ecológica | DENTRO DEL LIMITE LEGAL |
| 346 | 101166.2 | 111966.667 | Sendero | Zona de ronda | Zonas para la recuperación ecológica | DENTRO DEL LIMITE LEGAL |
| 347 | 101166.799 | 111966.652 | Sendero | Zona de ronda | Zonas para la recuperación ecológica | DENTRO DEL LIMITE LEGAL |
| 348 | 101166.815 | 111967.251 | Sendero | Zona de ronda | Zonas para la recuperación ecológica | DENTRO DEL LIMITE LEGAL |

| | | | | | | |
|------------|------------|------------|---------|---------------|--------------------------------------|-------------------------|
| 349 | 101166.358 | 111970.199 | Sendero | Zona de ronda | Zonas para la recuperación ecológica | DENTRO DEL LIMITE LEGAL |
| 350 | 101166.408 | 111969.601 | Sendero | Zona de ronda | Zonas para la recuperación ecológica | DENTRO DEL LIMITE LEGAL |
| 351 | 101167.006 | 111969.651 | Sendero | Zona de ronda | Zonas para la recuperación ecológica | DENTRO DEL LIMITE LEGAL |
| 352 | 101166.956 | 111970.249 | Sendero | Zona de ronda | Zonas para la recuperación ecológica | DENTRO DEL LIMITE LEGAL |
| 353 | 101166.7 | 111973.32 | Sendero | Zona de ronda | Zonas para la recuperación ecológica | DENTRO DEL LIMITE LEGAL |
| 354 | 101166.141 | 111973.103 | Sendero | Zona de ronda | Zonas para la recuperación ecológica | DENTRO DEL LIMITE LEGAL |
| 355 | 101166.358 | 111972.544 | Sendero | Zona de ronda | Zonas para la recuperación ecológica | DENTRO DEL LIMITE LEGAL |
| 356 | 101166.917 | 111972.761 | Sendero | Zona de ronda | Zonas para la recuperación ecológica | DENTRO DEL LIMITE LEGAL |
| 357 | 101169.541 | 111974.305 | Sendero | Zona de ronda | Zonas para la recuperación ecológica | DENTRO DEL LIMITE LEGAL |
| 358 | 101168.977 | 111974.101 | Sendero | Zona de ronda | Zonas para la recuperación ecológica | DENTRO DEL LIMITE LEGAL |
| 359 | 101169.181 | 111973.537 | Sendero | Zona de ronda | Zonas para la recuperación ecológica | DENTRO DEL LIMITE LEGAL |
| 360 | 101169.745 | 111973.741 | Sendero | Zona de ronda | Zonas para la recuperación ecológica | DENTRO DEL LIMITE LEGAL |
| 361 | 101172.398 | 111975.236 | Sendero | Zona de ronda | Zonas para la recuperación ecológica | DENTRO DEL LIMITE LEGAL |
| 362 | 101171.835 | 111975.027 | Sendero | Zona de ronda | Zonas para la recuperación ecológica | DENTRO DEL LIMITE LEGAL |
| 363 | 101172.044 | 111974.464 | Sendero | Zona de ronda | Zonas para la recuperación ecológica | DENTRO DEL LIMITE LEGAL |
| 364 | 101172.607 | 111974.673 | Sendero | Zona de ronda | Zonas para la recuperación ecológica | DENTRO DEL LIMITE LEGAL |
| 365 | 101175.245 | 111976.18 | Sendero | Zona de ronda | Zonas para la recuperación ecológica | DENTRO DEL LIMITE LEGAL |

| | | | | | | |
|------------|------------|------------|---------|---------------|--------------------------------------|-------------------------|
| 366 | 101174.68 | 111975.979 | Sendero | Zona de ronda | Zonas para la recuperación ecológica | DENTRO DEL LIMITE LEGAL |
| 367 | 101174.881 | 111975.414 | Sendero | Zona de ronda | Zonas para la recuperación ecológica | DENTRO DEL LIMITE LEGAL |
| 368 | 101175.446 | 111975.615 | Sendero | Zona de ronda | Zonas para la recuperación ecológica | DENTRO DEL LIMITE LEGAL |
| 369 | 101178.106 | 111977.1 | Sendero | Zona de ronda | Zonas para la recuperación ecológica | DENTRO DEL LIMITE LEGAL |
| 370 | 101177.544 | 111976.888 | Sendero | Zona de ronda | Zonas para la recuperación ecológica | DENTRO DEL LIMITE LEGAL |
| 371 | 101177.756 | 111976.326 | Sendero | Zona de ronda | Zonas para la recuperación ecológica | DENTRO DEL LIMITE LEGAL |
| 372 | 101178.318 | 111976.538 | Sendero | Zona de ronda | Zonas para la recuperación ecológica | DENTRO DEL LIMITE LEGAL |
| 373 | 101180.949 | 111978.06 | Sendero | Zona de ronda | Zonas para la recuperación ecológica | DENTRO DEL LIMITE LEGAL |
| 374 | 101180.385 | 111977.856 | Sendero | Zona de ronda | Zonas para la recuperación ecológica | DENTRO DEL LIMITE LEGAL |
| 375 | 101180.59 | 111977.292 | Sendero | Zona de ronda | Zonas para la recuperación ecológica | DENTRO DEL LIMITE LEGAL |
| 376 | 101181.153 | 111977.497 | Sendero | Zona de ronda | Zonas para la recuperación ecológica | DENTRO DEL LIMITE LEGAL |
| 377 | 101183.804 | 111978.992 | Sendero | Zona de ronda | Zonas para la recuperación ecológica | DENTRO DEL LIMITE LEGAL |
| 378 | 101183.24 | 111978.786 | Sendero | Zona de ronda | Zonas para la recuperación ecológica | DENTRO DEL LIMITE LEGAL |
| 379 | 101183.447 | 111978.222 | Sendero | Zona de ronda | Zonas para la recuperación ecológica | DENTRO DEL LIMITE LEGAL |
| 380 | 101184.01 | 111978.429 | Sendero | Zona de ronda | Zonas para la recuperación ecológica | DENTRO DEL LIMITE LEGAL |
| 381 | 101186.644 | 111979.926 | Sendero | Zona de ronda | Zonas para la recuperación ecológica | DENTRO DEL LIMITE LEGAL |
| 382 | 101186.081 | 111979.719 | Sendero | Zona de ronda | Zonas para la recuperación ecológica | DENTRO DEL LIMITE LEGAL |

| | | | | | | |
|------------|------------|------------|---------|---------------|--------------------------------------|-------------------------|
| 383 | 101186.288 | 111979.156 | Sendero | Zona de ronda | Zonas para la recuperación ecológica | DENTRO DEL LIMITE LEGAL |
| 384 | 101186.851 | 111979.363 | Sendero | Zona de ronda | Zonas para la recuperación ecológica | DENTRO DEL LIMITE LEGAL |
| 385 | 101189.506 | 111980.87 | Sendero | Zona de ronda | Zonas para la recuperación ecológica | DENTRO DEL LIMITE LEGAL |
| 386 | 101188.942 | 111980.664 | Sendero | Zona de ronda | Zonas para la recuperación ecológica | DENTRO DEL LIMITE LEGAL |
| 387 | 101189.148 | 111980.1 | Sendero | Zona de ronda | Zonas para la recuperación ecológica | DENTRO DEL LIMITE LEGAL |
| 388 | 101189.712 | 111980.306 | Sendero | Zona de ronda | Zonas para la recuperación ecológica | DENTRO DEL LIMITE LEGAL |
| 389 | 101192.356 | 111981.803 | Sendero | Zona de ronda | Zonas para la recuperación ecológica | DENTRO DEL LIMITE LEGAL |
| 390 | 101191.793 | 111981.596 | Sendero | Zona de ronda | Zonas para la recuperación ecológica | DENTRO DEL LIMITE LEGAL |
| 391 | 101192 | 111981.033 | Sendero | Zona de ronda | Zonas para la recuperación ecológica | DENTRO DEL LIMITE LEGAL |
| 392 | 101192.563 | 111981.24 | Sendero | Zona de ronda | Zonas para la recuperación ecológica | DENTRO DEL LIMITE LEGAL |
| 393 | 101195.198 | 111982.749 | Sendero | Zona de ronda | Zonas para la recuperación ecológica | DENTRO DEL LIMITE LEGAL |
| 394 | 101194.639 | 111982.531 | Sendero | Zona de ronda | Zonas para la recuperación ecológica | DENTRO DEL LIMITE LEGAL |
| 395 | 101194.857 | 111981.972 | Sendero | Zona de ronda | Zonas para la recuperación ecológica | DENTRO DEL LIMITE LEGAL |
| 396 | 101195.416 | 111982.19 | Sendero | Zona de ronda | Zonas para la recuperación ecológica | DENTRO DEL LIMITE LEGAL |
| 397 | 101198.027 | 111983.74 | Sendero | Zona de ronda | Zonas para la recuperación ecológica | DENTRO DEL LIMITE LEGAL |
| 398 | 101197.465 | 111983.53 | Sendero | Zona de ronda | Zonas para la recuperación ecológica | DENTRO DEL LIMITE LEGAL |
| 399 | 101197.675 | 111982.968 | Sendero | Zona de ronda | Zonas para la recuperación ecológica | DENTRO DEL LIMITE LEGAL |

| | | | | | | |
|------------|------------|------------|---------|---------------|--------------------------------------|-------------------------|
| 400 | 101198.237 | 111983.178 | Sendero | Zona de ronda | Zonas para la recuperación ecológica | DENTRO DEL LIMITE LEGAL |
| 401 | 101200.762 | 111984.732 | Sendero | Zona de ronda | Zonas para la recuperación ecológica | DENTRO DEL LIMITE LEGAL |
| 402 | 101200.276 | 111984.38 | Sendero | Zona de ronda | Zonas para la recuperación ecológica | DENTRO DEL LIMITE LEGAL |
| 403 | 101200.628 | 111983.894 | Sendero | Zona de ronda | Zonas para la recuperación ecológica | DENTRO DEL LIMITE LEGAL |
| 404 | 101201.114 | 111984.246 | Sendero | Zona de ronda | Zonas para la recuperación ecológica | DENTRO DEL LIMITE LEGAL |
| 405 | 101203.297 | 111986.409 | Sendero | Zona de ronda | Zonas para la recuperación ecológica | DENTRO DEL LIMITE LEGAL |
| 406 | 101202.782 | 111986.102 | Sendero | Zona de ronda | Zonas para la recuperación ecológica | DENTRO DEL LIMITE LEGAL |
| 407 | 101203.089 | 111985.587 | Sendero | Zona de ronda | Zonas para la recuperación ecológica | DENTRO DEL LIMITE LEGAL |
| 408 | 101203.604 | 111985.894 | Sendero | Zona de ronda | Zonas para la recuperación ecológica | DENTRO DEL LIMITE LEGAL |
| 409 | 101116.644 | 111920.92 | Sendero | Zona de ronda | Zonas para la recuperación ecológica | DENTRO DEL LIMITE LEGAL |
| 410 | 101116.664 | 111920.32 | Sendero | Zona de ronda | Zonas para la recuperación ecológica | DENTRO DEL LIMITE LEGAL |
| 411 | 101117.264 | 111920.34 | Sendero | Zona de ronda | Zonas para la recuperación ecológica | DENTRO DEL LIMITE LEGAL |
| 412 | 101117.244 | 111920.94 | Sendero | Zona de ronda | Zonas para la recuperación ecológica | DENTRO DEL LIMITE LEGAL |
| 413 | 101233.93 | 112006.802 | Sendero | Zona de ronda | Zonas para la recuperación ecológica | DENTRO DEL LIMITE LEGAL |
| 414 | 101233.694 | 112007.354 | Sendero | Zona de ronda | Zonas para la recuperación ecológica | DENTRO DEL LIMITE LEGAL |
| 415 | 101233.142 | 112007.118 | Sendero | Zona de ronda | Zonas para la recuperación ecológica | DENTRO DEL LIMITE LEGAL |
| 416 | 101233.378 | 112006.566 | Sendero | Zona de ronda | Zonas para la recuperación ecológica | DENTRO DEL LIMITE LEGAL |

| | | | | | | |
|-----|------------|------------|---------|---------------|--------------------------------------|-------------------------|
| 417 | 101235.255 | 112009.833 | Sendero | Zona de ronda | Zonas para la recuperación ecológica | DENTRO DEL LIMITE LEGAL |
| 418 | 101234.693 | 112010.042 | Sendero | Zona de ronda | Zonas para la recuperación ecológica | DENTRO DEL LIMITE LEGAL |
| 419 | 101234.483 | 112009.48 | Sendero | Zona de ronda | Zonas para la recuperación ecológica | DENTRO DEL LIMITE LEGAL |
| 420 | 101235.046 | 112009.27 | Sendero | Zona de ronda | Zonas para la recuperación ecológica | DENTRO DEL LIMITE LEGAL |
| 421 | 101238.197 | 112009.831 | Sendero | Zona de ronda | Zonas de control | DENTRO DEL LIMITE LEGAL |
| 422 | 101238.057 | 112010.415 | Sendero | Zona de ronda | Zonas de control | DENTRO DEL LIMITE LEGAL |
| 423 | 101237.473 | 112010.275 | Sendero | Zona de ronda | Zonas de control | DENTRO DEL LIMITE LEGAL |
| 424 | 101237.613 | 112009.691 | Sendero | Zona de ronda | Zonas de control | DENTRO DEL LIMITE LEGAL |
| 425 | 101240.35 | 112012.341 | Sendero | Zona de ronda | Zonas de control | DENTRO DEL LIMITE LEGAL |
| 426 | 101239.757 | 112012.252 | Sendero | Zona de ronda | Zonas de control | DENTRO DEL LIMITE LEGAL |
| 427 | 101239.846 | 112011.659 | Sendero | Zona de ronda | Zonas de control | DENTRO DEL LIMITE LEGAL |
| 428 | 101240.439 | 112011.748 | Sendero | Zona de ronda | Zonas de control | DENTRO DEL LIMITE LEGAL |
| 429 | 101240.333 | 112015.161 | Sendero | Zona de ronda | Zonas para la recuperación ecológica | DENTRO DEL LIMITE LEGAL |
| 430 | 101239.755 | 112015.321 | Sendero | Zona de ronda | Zonas para la recuperación ecológica | DENTRO DEL LIMITE LEGAL |
| 431 | 101239.595 | 112014.743 | Sendero | Zona de ronda | Zonas para la recuperación ecológica | DENTRO DEL LIMITE LEGAL |
| 432 | 101240.173 | 112014.583 | Sendero | Zona de ronda | Zonas para la recuperación ecológica | DENTRO DEL LIMITE LEGAL |
| 433 | 101241.481 | 112017.707 | Sendero | Zona de ronda | Zonas de control | DENTRO DEL LIMITE LEGAL |
| 434 | 101241.113 | 112018.181 | Sendero | Zona de ronda | Zonas de control | DENTRO DEL LIMITE LEGAL |
| 435 | 101241.007 | 112017.339 | Sendero | Zona de ronda | Zonas de control | DENTRO DEL LIMITE LEGAL |
| 436 | 101240.639 | 112017.813 | Sendero | Zona de ronda | Zonas para la recuperación ecológica | DENTRO DEL LIMITE LEGAL |
| 437 | 101242.704 | 112019.066 | Sendero | Zona de ronda | Zonas de control | DENTRO DEL LIMITE LEGAL |
| 438 | 101242.146 | 112018.846 | Sendero | Zona de ronda | Zonas de control | DENTRO DEL LIMITE LEGAL |

| | | | | | | |
|------------|------------|------------|---------|---------------|--------------------------------------|-------------------------|
| 439 | 101242.366 | 112018.288 | Sendero | Zona de ronda | Zonas de control | DENTRO DEL LIMITE LEGAL |
| 440 | 101242.924 | 112018.508 | Sendero | Zona de ronda | Zonas de control | DENTRO DEL LIMITE LEGAL |
| 441 | 101242.836 | 112026.889 | Sendero | Zona de ronda | Zonas para la recuperación ecológica | DENTRO DEL LIMITE LEGAL |
| 442 | 101242.236 | 112026.869 | Sendero | Zona de ronda | Zonas para la recuperación ecológica | DENTRO DEL LIMITE LEGAL |
| 443 | 101242.256 | 112026.269 | Sendero | Zona de ronda | Zonas para la recuperación ecológica | DENTRO DEL LIMITE LEGAL |
| 444 | 101242.856 | 112026.289 | Sendero | Zona de ronda | Zonas para la recuperación ecológica | DENTRO DEL LIMITE LEGAL |
| 445 | 101243.062 | 112029.878 | Sendero | Zona de ronda | Zonas para la recuperación ecológica | DENTRO DEL LIMITE LEGAL |
| 446 | 101242.465 | 112029.817 | Sendero | Zona de ronda | Zonas para la recuperación ecológica | DENTRO DEL LIMITE LEGAL |
| 447 | 101242.526 | 112029.22 | Sendero | Zona de ronda | Zonas para la recuperación ecológica | DENTRO DEL LIMITE LEGAL |
| 448 | 101243.123 | 112029.281 | Sendero | Zona de ronda | Zonas para la recuperación ecológica | DENTRO DEL LIMITE LEGAL |
| 449 | 101240.613 | 112032.023 | Sendero | Zona de ronda | Zonas para la recuperación ecológica | DENTRO DEL LIMITE LEGAL |
| 450 | 101240.218 | 112031.572 | Sendero | Zona de ronda | Zonas para la recuperación ecológica | DENTRO DEL LIMITE LEGAL |
| 451 | 101240.669 | 112031.177 | Sendero | Zona de ronda | Zonas para la recuperación ecológica | DENTRO DEL LIMITE LEGAL |
| 452 | 101241.064 | 112031.628 | Sendero | Zona de ronda | Zonas para la recuperación ecológica | DENTRO DEL LIMITE LEGAL |
| 453 | 101238.419 | 112034.097 | Sendero | Zona de ronda | Zonas para la recuperación ecológica | DENTRO DEL LIMITE LEGAL |
| 454 | 101238.051 | 112033.623 | Sendero | Zona de ronda | Zonas para la recuperación ecológica | DENTRO DEL LIMITE LEGAL |
| 455 | 101238.525 | 112033.255 | Sendero | Zona de ronda | Zonas para la recuperación ecológica | DENTRO DEL LIMITE LEGAL |
| 456 | 101238.893 | 112033.729 | Sendero | Zona de ronda | Zonas para la recuperación ecológica | DENTRO DEL LIMITE LEGAL |

| | | | | | | |
|------------|------------|------------|---------|---------------|--------------------------------------|-------------------------|
| 457 | 101238.895 | 112037.016 | Sendero | Zona de ronda | Zonas para la recuperación ecológica | DENTRO DEL LIMITE LEGAL |
| 458 | 101238.296 | 112036.982 | Sendero | Zona de ronda | Zonas para la recuperación ecológica | DENTRO DEL LIMITE LEGAL |
| 459 | 101238.33 | 112036.383 | Sendero | Zona de ronda | Zonas para la recuperación ecológica | DENTRO DEL LIMITE LEGAL |
| 460 | 101238.929 | 112036.417 | Sendero | Zona de ronda | Zonas para la recuperación ecológica | DENTRO DEL LIMITE LEGAL |
| 461 | 101237.884 | 112039.946 | Sendero | Zona de ronda | Zonas para la recuperación ecológica | DENTRO DEL LIMITE LEGAL |
| 462 | 101237.332 | 112039.71 | Sendero | Zona de ronda | Zonas para la recuperación ecológica | DENTRO DEL LIMITE LEGAL |
| 463 | 101237.568 | 112039.158 | Sendero | Zona de ronda | Zonas para la recuperación ecológica | DENTRO DEL LIMITE LEGAL |
| 464 | 101238.12 | 112039.394 | Sendero | Zona de ronda | Zonas para la recuperación ecológica | DENTRO DEL LIMITE LEGAL |
| 465 | 101238.165 | 112042.865 | Sendero | Zona de ronda | Zonas para la recuperación ecológica | DENTRO DEL LIMITE LEGAL |
| 466 | 101237.566 | 112042.834 | Sendero | Zona de ronda | Zonas para la recuperación ecológica | DENTRO DEL LIMITE LEGAL |
| 467 | 101237.597 | 112042.235 | Sendero | Zona de ronda | Zonas para la recuperación ecológica | DENTRO DEL LIMITE LEGAL |
| 468 | 101238.196 | 112042.266 | Sendero | Zona de ronda | Zonas para la recuperación ecológica | DENTRO DEL LIMITE LEGAL |
| 469 | 101238.35 | 112045.858 | Sendero | Zona de ronda | Zonas para la recuperación ecológica | DENTRO DEL LIMITE LEGAL |
| 470 | 101237.751 | 112045.833 | Sendero | Zona de ronda | Zonas para la recuperación ecológica | DENTRO DEL LIMITE LEGAL |
| 471 | 101237.776 | 112045.234 | Sendero | Zona de ronda | Zonas para la recuperación ecológica | DENTRO DEL LIMITE LEGAL |
| 472 | 101238.375 | 112045.259 | Sendero | Zona de ronda | Zonas para la recuperación ecológica | DENTRO DEL LIMITE LEGAL |
| 473 | 101238.215 | 112048.874 | Sendero | Zona de ronda | Zonas para la recuperación ecológica | DENTRO DEL LIMITE LEGAL |

| | | | | | | |
|------------|------------|------------|---------|---------------|--------------------------------------|-------------------------|
| 474 | 101237.621 | 112048.792 | Sendero | Zona de ronda | Zonas para la recuperación ecológica | DENTRO DEL LIMITE LEGAL |
| 475 | 101237.703 | 112048.198 | Sendero | Zona de ronda | Zonas para la recuperación ecológica | DENTRO DEL LIMITE LEGAL |
| 476 | 101238.297 | 112048.28 | Sendero | Zona de ronda | Zonas para la recuperación ecológica | DENTRO DEL LIMITE LEGAL |
| 477 | 101238.103 | 112051.868 | Sendero | Zona de ronda | Zonas para la recuperación ecológica | DENTRO DEL LIMITE LEGAL |
| 478 | 101237.509 | 112051.784 | Sendero | Zona de ronda | Zonas para la recuperación ecológica | DENTRO DEL LIMITE LEGAL |
| 479 | 101237.593 | 112051.19 | Sendero | Zona de ronda | Zonas para la recuperación ecológica | DENTRO DEL LIMITE LEGAL |
| 480 | 101238.187 | 112051.274 | Sendero | Zona de ronda | Zonas para la recuperación ecológica | DENTRO DEL LIMITE LEGAL |
| 481 | 101237.844 | 112054.864 | Sendero | Zona de ronda | Zonas para la recuperación ecológica | DENTRO DEL LIMITE LEGAL |
| 482 | 101237.254 | 112054.754 | Sendero | Zona de ronda | Zonas para la recuperación ecológica | DENTRO DEL LIMITE LEGAL |
| 483 | 101237.364 | 112054.164 | Sendero | Zona de ronda | Zonas para la recuperación ecológica | DENTRO DEL LIMITE LEGAL |
| 484 | 101237.954 | 112054.274 | Sendero | Zona de ronda | Zonas para la recuperación ecológica | DENTRO DEL LIMITE LEGAL |
| 485 | 101237.533 | 112057.853 | Sendero | Zona de ronda | Zonas para la recuperación ecológica | DENTRO DEL LIMITE LEGAL |
| 486 | 101236.945 | 112057.731 | Sendero | Zona de ronda | Zonas para la recuperación ecológica | DENTRO DEL LIMITE LEGAL |
| 487 | 101237.067 | 112057.143 | Sendero | Zona de ronda | Zonas para la recuperación ecológica | DENTRO DEL LIMITE LEGAL |
| 488 | 101237.655 | 112057.265 | Sendero | Zona de ronda | Zonas para la recuperación ecológica | DENTRO DEL LIMITE LEGAL |
| 489 | 101237.459 | 112060.846 | Sendero | Zona de ronda | Zonas para la recuperación ecológica | DENTRO DEL LIMITE LEGAL |
| 490 | 101236.864 | 112060.765 | Sendero | Zona de ronda | Zonas para la recuperación ecológica | DENTRO DEL LIMITE LEGAL |

| | | | | | | |
|------------|------------|------------|---------|---------------|--------------------------------------|-------------------------|
| 491 | 101236.945 | 112060.17 | Sendero | Zona de ronda | Zonas para la recuperación ecológica | DENTRO DEL LIMITE LEGAL |
| 492 | 101237.54 | 112060.251 | Sendero | Zona de ronda | Zonas para la recuperación ecológica | DENTRO DEL LIMITE LEGAL |
| 493 | 101236.771 | 112063.811 | Sendero | Zona de ronda | Zonas para la recuperación ecológica | DENTRO DEL LIMITE LEGAL |
| 494 | 101236.2 | 112063.626 | Sendero | Zona de ronda | Zonas para la recuperación ecológica | DENTRO DEL LIMITE LEGAL |
| 495 | 101236.385 | 112063.055 | Sendero | Zona de ronda | Zonas para la recuperación ecológica | DENTRO DEL LIMITE LEGAL |
| 496 | 101236.956 | 112063.24 | Sendero | Zona de ronda | Zonas para la recuperación ecológica | DENTRO DEL LIMITE LEGAL |
| 497 | 101236.155 | 112066.731 | Sendero | Zona de ronda | Zonas para la recuperación ecológica | DENTRO DEL LIMITE LEGAL |
| 498 | 101235.584 | 112066.548 | Sendero | Zona de ronda | Zonas para la recuperación ecológica | DENTRO DEL LIMITE LEGAL |
| 499 | 101235.767 | 112065.977 | Sendero | Zona de ronda | Zonas para la recuperación ecológica | DENTRO DEL LIMITE LEGAL |
| 500 | 101236.338 | 112066.16 | Sendero | Zona de ronda | Zonas para la recuperación ecológica | DENTRO DEL LIMITE LEGAL |
| 501 | 101235.652 | 112069.695 | Sendero | Zona de ronda | Zonas para la recuperación ecológica | DENTRO DEL LIMITE LEGAL |
| 502 | 101235.075 | 112069.532 | Sendero | Zona de ronda | Zonas para la recuperación ecológica | DENTRO DEL LIMITE LEGAL |
| 503 | 101235.238 | 112068.955 | Sendero | Zona de ronda | Zonas para la recuperación ecológica | DENTRO DEL LIMITE LEGAL |
| 504 | 101235.815 | 112069.118 | Sendero | Zona de ronda | Zonas para la recuperación ecológica | DENTRO DEL LIMITE LEGAL |
| 505 | 101234.85 | 112070.879 | Sendero | Zona de ronda | Zonas para la recuperación ecológica | DENTRO DEL LIMITE LEGAL |
| 506 | 101234.258 | 112070.779 | Sendero | Zona de ronda | Zonas para la recuperación ecológica | DENTRO DEL LIMITE LEGAL |
| 507 | 101234.358 | 112070.187 | Sendero | Zona de ronda | Zonas para la recuperación ecológica | DENTRO DEL LIMITE LEGAL |

| | | | | | | |
|-----|------------|------------|---------|---------------|--------------------------------------|-------------------------|
| 508 | 101234.95 | 112070.287 | Sendero | Zona de ronda | Zonas para la recuperación ecológica | DENTRO DEL LIMITE LEGAL |
| 509 | 101234.653 | 112072.569 | Sendero | Zona de ronda | Zonas para la recuperación ecológica | DENTRO DEL LIMITE LEGAL |
| 510 | 101234.103 | 112072.329 | Sendero | Zona de ronda | Zonas para la recuperación ecológica | DENTRO DEL LIMITE LEGAL |
| 511 | 101234.344 | 112071.779 | Sendero | Zona de ronda | Zonas para la recuperación ecológica | DENTRO DEL LIMITE LEGAL |
| 512 | 101234.893 | 112072.02 | Sendero | Zona de ronda | Zonas para la recuperación ecológica | DENTRO DEL LIMITE LEGAL |
| 513 | 101233.841 | 112075.357 | Sendero | Zona de ronda | Zonas para la recuperación ecológica | DENTRO DEL LIMITE LEGAL |
| 514 | 101233.248 | 112075.27 | Sendero | Zona de ronda | Zonas para la recuperación ecológica | DENTRO DEL LIMITE LEGAL |
| 515 | 101233.335 | 112074.677 | Sendero | Zona de ronda | Zonas para la recuperación ecológica | DENTRO DEL LIMITE LEGAL |
| 516 | 101233.928 | 112074.764 | Sendero | Zona de ronda | Zonas para la recuperación ecológica | DENTRO DEL LIMITE LEGAL |
| 517 | 101232.232 | 112081.121 | Sendero | Zona de ronda | Zonas para la recuperación ecológica | DENTRO DEL LIMITE LEGAL |
| 518 | 101231.723 | 112080.804 | Sendero | Zona de ronda | Zonas para la recuperación ecológica | DENTRO DEL LIMITE LEGAL |
| 519 | 101232.04 | 112080.295 | Sendero | Zona de ronda | Zonas para la recuperación ecológica | DENTRO DEL LIMITE LEGAL |
| 520 | 101232.549 | 112080.612 | Sendero | Zona de ronda | Zonas para la recuperación ecológica | DENTRO DEL LIMITE LEGAL |
| 521 | 101231.688 | 112084.031 | Sendero | Zona de ronda | Zonas para la recuperación ecológica | DENTRO DEL LIMITE LEGAL |
| 522 | 101231.117 | 112083.844 | Sendero | Zona de ronda | Zonas para la recuperación ecológica | DENTRO DEL LIMITE LEGAL |
| 523 | 101231.304 | 112083.273 | Sendero | Zona de ronda | Zonas para la recuperación ecológica | DENTRO DEL LIMITE LEGAL |
| 524 | 101231.875 | 112083.46 | Sendero | Zona de ronda | Zonas para la recuperación ecológica | DENTRO DEL LIMITE LEGAL |

| | | | | | | |
|------------|------------|------------|---------|---------------|--------------------------------------|-------------------------|
| 525 | 101231.058 | 112086.936 | Sendero | Zona de ronda | Zonas para la recuperación ecológica | DENTRO DEL LIMITE LEGAL |
| 526 | 101230.488 | 112086.75 | Sendero | Zona de ronda | Zonas para la recuperación ecológica | DENTRO DEL LIMITE LEGAL |
| 527 | 101230.674 | 112086.18 | Sendero | Zona de ronda | Zonas para la recuperación ecológica | DENTRO DEL LIMITE LEGAL |
| 528 | 101231.244 | 112086.366 | Sendero | Zona de ronda | Zonas para la recuperación ecológica | DENTRO DEL LIMITE LEGAL |
| 529 | 101231.4 | 112089.913 | Sendero | Zona de ronda | Zonas para la recuperación ecológica | DENTRO DEL LIMITE LEGAL |
| 530 | 101230.8 | 112089.899 | Sendero | Zona de ronda | Zonas para la recuperación ecológica | DENTRO DEL LIMITE LEGAL |
| 531 | 101230.814 | 112089.299 | Sendero | Zona de ronda | Zonas para la recuperación ecológica | DENTRO DEL LIMITE LEGAL |
| 532 | 101231.414 | 112089.313 | Sendero | Zona de ronda | Zonas para la recuperación ecológica | DENTRO DEL LIMITE LEGAL |
| 533 | 101230.691 | 112092.966 | Sendero | Zona de ronda | Zonas para la recuperación ecológica | DENTRO DEL LIMITE LEGAL |
| 534 | 101230.119 | 112092.786 | Sendero | Zona de ronda | Zonas para la recuperación ecológica | DENTRO DEL LIMITE LEGAL |
| 535 | 101230.299 | 112092.214 | Sendero | Zona de ronda | Zonas para la recuperación ecológica | DENTRO DEL LIMITE LEGAL |
| 536 | 101230.871 | 112092.394 | Sendero | Zona de ronda | Zonas para la recuperación ecológica | DENTRO DEL LIMITE LEGAL |
| 537 | 101230.282 | 112095.256 | Sendero | Zona de ronda | Zonas para la recuperación ecológica | DENTRO DEL LIMITE LEGAL |
| 538 | 101229.706 | 112095.088 | Sendero | Zona de ronda | Zonas para la recuperación ecológica | DENTRO DEL LIMITE LEGAL |
| 539 | 101229.873 | 112094.512 | Sendero | Zona de ronda | Zonas para la recuperación ecológica | DENTRO DEL LIMITE LEGAL |
| 540 | 101230.449 | 112094.68 | Sendero | Zona de ronda | Zonas para la recuperación ecológica | DENTRO DEL LIMITE LEGAL |
| 541 | 101230.969 | 112098.596 | Sendero | Zona de ronda | Zonas para la recuperación ecológica | DENTRO DEL LIMITE LEGAL |

| | | | | | | |
|------------|------------|------------|---------|---------------|--------------------------------------|-------------------------|
| 542 | 101230.373 | 112098.666 | Sendero | Zona de ronda | Zonas para la recuperación ecológica | DENTRO DEL LIMITE LEGAL |
| 543 | 101230.303 | 112098.07 | Sendero | Zona de ronda | Zonas para la recuperación ecológica | DENTRO DEL LIMITE LEGAL |
| 544 | 101230.899 | 112098 | Sendero | Zona de ronda | Zonas para la recuperación ecológica | DENTRO DEL LIMITE LEGAL |
| 545 | 101232.901 | 112100.767 | Sendero | Zona de ronda | Zonas para la recuperación ecológica | DENTRO DEL LIMITE LEGAL |
| 546 | 101232.395 | 112101.089 | Sendero | Zona de ronda | Zonas para la recuperación ecológica | DENTRO DEL LIMITE LEGAL |
| 547 | 101232.073 | 112100.583 | Sendero | Zona de ronda | Zonas para la recuperación ecológica | DENTRO DEL LIMITE LEGAL |
| 548 | 101232.579 | 112100.261 | Sendero | Zona de ronda | Zonas para la recuperación ecológica | DENTRO DEL LIMITE LEGAL |
| 549 | 101234.398 | 112103.418 | Sendero | Zona de ronda | Zonas para la recuperación ecológica | DENTRO DEL LIMITE LEGAL |
| 550 | 101233.852 | 112103.666 | Sendero | Zona de ronda | Zonas para la recuperación ecológica | DENTRO DEL LIMITE LEGAL |
| 551 | 101233.604 | 112103.12 | Sendero | Zona de ronda | Zonas para la recuperación ecológica | DENTRO DEL LIMITE LEGAL |
| 552 | 101234.15 | 112102.872 | Sendero | Zona de ronda | Zonas para la recuperación ecológica | DENTRO DEL LIMITE LEGAL |
| 553 | 101235.394 | 112106.298 | Sendero | Zona de ronda | Zonas para la recuperación ecológica | DENTRO DEL LIMITE LEGAL |
| 554 | 101234.813 | 112106.445 | Sendero | Zona de ronda | Zonas para la recuperación ecológica | DENTRO DEL LIMITE LEGAL |
| 555 | 101234.666 | 112105.864 | Sendero | Zona de ronda | Zonas para la recuperación ecológica | DENTRO DEL LIMITE LEGAL |
| 556 | 101235.247 | 112105.717 | Sendero | Zona de ronda | Zonas para la recuperación ecológica | DENTRO DEL LIMITE LEGAL |
| 557 | 101236.428 | 112109.103 | Sendero | Zona de ronda | Zonas para la recuperación ecológica | DENTRO DEL LIMITE LEGAL |
| 558 | 101235.847 | 112109.251 | Sendero | Zona de ronda | Zonas para la recuperación ecológica | DENTRO DEL LIMITE LEGAL |

| | | | | | | |
|-----|------------|------------|---------|---------------|--------------------------------------|-------------------------|
| 559 | 101235.698 | 112108.67 | Sendero | Zona de ronda | Zonas para la recuperación ecológica | DENTRO DEL LIMITE LEGAL |
| 560 | 101236.28 | 112108.521 | Sendero | Zona de ronda | Zonas para la recuperación ecológica | DENTRO DEL LIMITE LEGAL |
| 561 | 101236.287 | 112112.229 | Sendero | Zona de ronda | Zonas para la recuperación ecológica | DENTRO DEL LIMITE LEGAL |
| 562 | 101235.691 | 112112.159 | Sendero | Zona de ronda | Zonas para la recuperación ecológica | DENTRO DEL LIMITE LEGAL |
| 563 | 101235.761 | 112111.563 | Sendero | Zona de ronda | Zonas para la recuperación ecológica | DENTRO DEL LIMITE LEGAL |
| 564 | 101236.357 | 112111.633 | Sendero | Zona de ronda | Zonas para la recuperación ecológica | DENTRO DEL LIMITE LEGAL |
| 565 | 101235.569 | 112115.177 | Sendero | Zona de ronda | Zonas para la recuperación ecológica | DENTRO DEL LIMITE LEGAL |
| 566 | 101235 | 112114.988 | Sendero | Zona de ronda | Zonas para la recuperación ecológica | DENTRO DEL LIMITE LEGAL |
| 567 | 101235.189 | 112114.419 | Sendero | Zona de ronda | Zonas para la recuperación ecológica | DENTRO DEL LIMITE LEGAL |
| 568 | 101235.758 | 112114.608 | Sendero | Zona de ronda | Zonas para la recuperación ecológica | DENTRO DEL LIMITE LEGAL |
| 569 | 101235.7 | 112118.107 | Sendero | Zona de ronda | Zonas para la recuperación ecológica | DENTRO DEL LIMITE LEGAL |
| 570 | 101235.102 | 112118.055 | Sendero | Zona de ronda | Zonas para la recuperación ecológica | DENTRO DEL LIMITE LEGAL |
| 571 | 101235.154 | 112117.457 | Sendero | Zona de ronda | Zonas para la recuperación ecológica | DENTRO DEL LIMITE LEGAL |
| 572 | 101235.752 | 112117.509 | Sendero | Zona de ronda | Zonas para la recuperación ecológica | DENTRO DEL LIMITE LEGAL |
| 573 | 101237.062 | 112120.705 | Sendero | Zona de ronda | Zonas para la recuperación ecológica | DENTRO DEL LIMITE LEGAL |
| 574 | 101236.493 | 112120.898 | Sendero | Zona de ronda | Zonas para la recuperación ecológica | DENTRO DEL LIMITE LEGAL |
| 575 | 101236.301 | 112120.329 | Sendero | Zona de ronda | Zonas para la recuperación ecológica | DENTRO DEL LIMITE LEGAL |

| | | | | | | |
|------------|------------|------------|---------|---------------|--------------------------------------|-------------------------|
| 576 | 101236.869 | 112120.137 | Sendero | Zona de ronda | Zonas para la recuperación ecológica | DENTRO DEL LIMITE LEGAL |
| 577 | 101238.306 | 112123.44 | Sendero | Zona de ronda | Zonas para la recuperación ecológica | DENTRO DEL LIMITE LEGAL |
| 578 | 101237.737 | 112123.631 | Sendero | Zona de ronda | Zonas para la recuperación ecológica | DENTRO DEL LIMITE LEGAL |
| 579 | 101237.546 | 112123.062 | Sendero | Zona de ronda | Zonas para la recuperación ecológica | DENTRO DEL LIMITE LEGAL |
| 580 | 101238.115 | 112122.871 | Sendero | Zona de ronda | Zonas para la recuperación ecológica | DENTRO DEL LIMITE LEGAL |
| 581 | 101239.541 | 112126.173 | Sendero | Zona de ronda | Zonas para la recuperación ecológica | DENTRO DEL LIMITE LEGAL |
| 582 | 101238.971 | 112126.363 | Sendero | Zona de ronda | Zonas para la recuperación ecológica | DENTRO DEL LIMITE LEGAL |
| 583 | 101238.782 | 112125.793 | Sendero | Zona de ronda | Zonas para la recuperación ecológica | DENTRO DEL LIMITE LEGAL |
| 584 | 101239.351 | 112125.604 | Sendero | Zona de ronda | Zonas para la recuperación ecológica | DENTRO DEL LIMITE LEGAL |
| 585 | 101240.782 | 112128.906 | Sendero | Zona de ronda | Zonas para la recuperación ecológica | DENTRO DEL LIMITE LEGAL |
| 586 | 101240.213 | 112129.097 | Sendero | Zona de ronda | Zonas para la recuperación ecológica | DENTRO DEL LIMITE LEGAL |
| 587 | 101240.022 | 112128.528 | Sendero | Zona de ronda | Zonas para la recuperación ecológica | DENTRO DEL LIMITE LEGAL |
| 588 | 101240.591 | 112128.337 | Sendero | Zona de ronda | Zonas para la recuperación ecológica | DENTRO DEL LIMITE LEGAL |
| 589 | 101242.019 | 112131.653 | Sendero | Zona de ronda | Zonas para la recuperación ecológica | DENTRO DEL LIMITE LEGAL |
| 590 | 101241.45 | 112131.842 | Sendero | Zona de ronda | Zonas para la recuperación ecológica | DENTRO DEL LIMITE LEGAL |
| 591 | 101241.261 | 112131.273 | Sendero | Zona de ronda | Zonas para la recuperación ecológica | DENTRO DEL LIMITE LEGAL |
| 592 | 101241.83 | 112131.084 | Sendero | Zona de ronda | Zonas para la recuperación ecológica | DENTRO DEL LIMITE LEGAL |

| | | | | | | |
|-----|------------|------------|---------|---------------|--------------------------------------|-------------------------|
| 593 | 101243.263 | 112134.367 | Sendero | Zona de ronda | Zonas para la recuperación ecológica | DENTRO DEL LIMITE LEGAL |
| 594 | 101242.695 | 112134.559 | Sendero | Zona de ronda | Zonas para la recuperación ecológica | DENTRO DEL LIMITE LEGAL |
| 595 | 101242.503 | 112133.991 | Sendero | Zona de ronda | Zonas para la recuperación ecológica | DENTRO DEL LIMITE LEGAL |
| 596 | 101243.071 | 112133.799 | Sendero | Zona de ronda | Zonas para la recuperación ecológica | DENTRO DEL LIMITE LEGAL |
| 597 | 101243.963 | 112137.406 | Sendero | Zona de ronda | Zonas para la recuperación ecológica | DENTRO DEL LIMITE LEGAL |
| 598 | 101243.369 | 112137.49 | Sendero | Zona de ronda | Zonas para la recuperación ecológica | DENTRO DEL LIMITE LEGAL |
| 599 | 101243.285 | 112136.896 | Sendero | Zona de ronda | Zonas para la recuperación ecológica | DENTRO DEL LIMITE LEGAL |
| 600 | 101243.879 | 112136.812 | Sendero | Zona de ronda | Zonas para la recuperación ecológica | DENTRO DEL LIMITE LEGAL |
| 601 | 101244.617 | 112140.26 | Sendero | Zona de ronda | Zonas para la recuperación ecológica | DENTRO DEL LIMITE LEGAL |
| 602 | 101244.022 | 112140.334 | Sendero | Zona de ronda | Zonas para la recuperación ecológica | DENTRO DEL LIMITE LEGAL |
| 603 | 101243.947 | 112139.739 | Sendero | Zona de ronda | Zonas para la recuperación ecológica | DENTRO DEL LIMITE LEGAL |
| 604 | 101244.543 | 112139.664 | Sendero | Zona de ronda | Zonas para la recuperación ecológica | DENTRO DEL LIMITE LEGAL |
| 605 | 101243.889 | 112143.318 | Sendero | Zona de ronda | Zonas para la recuperación ecológica | DENTRO DEL LIMITE LEGAL |
| 606 | 101243.316 | 112143.14 | Sendero | Zona de ronda | Zonas para la recuperación ecológica | DENTRO DEL LIMITE LEGAL |
| 607 | 101243.494 | 112142.567 | Sendero | Zona de ronda | Zonas para la recuperación ecológica | DENTRO DEL LIMITE LEGAL |
| 608 | 101244.067 | 112142.745 | Sendero | Zona de ronda | Zonas para la recuperación ecológica | DENTRO DEL LIMITE LEGAL |
| 609 | 101243.308 | 112146.254 | Sendero | Zona de ronda | Zonas para la recuperación ecológica | DENTRO DEL LIMITE LEGAL |

| | | | | | | |
|------------|------------|------------|---------|---------------|--------------------------------------|-------------------------|
| 610 | 101242.734 | 112146.078 | Sendero | Zona de ronda | Zonas para la recuperación ecológica | DENTRO DEL LIMITE LEGAL |
| 611 | 101242.911 | 112145.504 | Sendero | Zona de ronda | Zonas para la recuperación ecológica | DENTRO DEL LIMITE LEGAL |
| 612 | 101243.484 | 112145.681 | Sendero | Zona de ronda | Zonas para la recuperación ecológica | DENTRO DEL LIMITE LEGAL |
| 613 | 101245.001 | 112148.716 | Sendero | Zona de ronda | Zonas para la recuperación ecológica | DENTRO DEL LIMITE LEGAL |
| 614 | 101244.45 | 112148.953 | Sendero | Zona de ronda | Zonas para la recuperación ecológica | DENTRO DEL LIMITE LEGAL |
| 615 | 101244.213 | 112148.402 | Sendero | Zona de ronda | Zonas para la recuperación ecológica | DENTRO DEL LIMITE LEGAL |
| 616 | 101244.764 | 112148.165 | Sendero | Zona de ronda | Zonas para la recuperación ecológica | DENTRO DEL LIMITE LEGAL |
| 617 | 101247.248 | 112150.489 | Sendero | Zona de ronda | Zonas para la recuperación ecológica | DENTRO DEL LIMITE LEGAL |
| 618 | 101246.811 | 112150.9 | Sendero | Zona de ronda | Zonas para la recuperación ecológica | DENTRO DEL LIMITE LEGAL |
| 619 | 101246.4 | 112150.463 | Sendero | Zona de ronda | Zonas para la recuperación ecológica | DENTRO DEL LIMITE LEGAL |
| 620 | 101246.837 | 112150.052 | Sendero | Zona de ronda | Zonas para la recuperación ecológica | DENTRO DEL LIMITE LEGAL |
| 621 | 101249.535 | 112152.423 | Sendero | Zona de ronda | Zonas para la recuperación ecológica | DENTRO DEL LIMITE LEGAL |
| 622 | 101249.101 | 112152.838 | Sendero | Zona de ronda | Zonas para la recuperación ecológica | DENTRO DEL LIMITE LEGAL |
| 623 | 101248.686 | 112152.405 | Sendero | Zona de ronda | Zonas para la recuperación ecológica | DENTRO DEL LIMITE LEGAL |
| 624 | 101249.119 | 112151.99 | Sendero | Zona de ronda | Zonas para la recuperación ecológica | DENTRO DEL LIMITE LEGAL |
| 625 | 101250.653 | 112155.398 | Sendero | Zona de ronda | Zonas para la recuperación ecológica | DENTRO DEL LIMITE LEGAL |
| 626 | 101250.08 | 112155.572 | Sendero | Zona de ronda | Zonas para la recuperación ecológica | DENTRO DEL LIMITE LEGAL |

| | | | | | | |
|------------|------------|------------|---------|---------------|--------------------------------------|-------------------------|
| 627 | 101249.905 | 112154.999 | Sendero | Zona de ronda | Zonas para la recuperación ecológica | DENTRO DEL LIMITE LEGAL |
| 628 | 101250.479 | 112154.824 | Sendero | Zona de ronda | Zonas para la recuperación ecológica | DENTRO DEL LIMITE LEGAL |
| 629 | 101251.781 | 112158.136 | Sendero | Zona de ronda | Zonas para la recuperación ecológica | DENTRO DEL LIMITE LEGAL |
| 630 | 101251.206 | 112158.307 | Sendero | Zona de ronda | Zonas para la recuperación ecológica | DENTRO DEL LIMITE LEGAL |
| 631 | 101251.035 | 112157.732 | Sendero | Zona de ronda | Zonas para la recuperación ecológica | DENTRO DEL LIMITE LEGAL |
| 632 | 101251.61 | 112157.561 | Sendero | Zona de ronda | Zonas para la recuperación ecológica | DENTRO DEL LIMITE LEGAL |
| 633 | 101252.946 | 112160.951 | Sendero | Zona de ronda | Zonas para la recuperación ecológica | DENTRO DEL LIMITE LEGAL |
| 634 | 101252.371 | 112161.122 | Sendero | Zona de ronda | Zonas para la recuperación ecológica | DENTRO DEL LIMITE LEGAL |
| 635 | 101252.2 | 112160.547 | Sendero | Zona de ronda | Zonas para la recuperación ecológica | DENTRO DEL LIMITE LEGAL |
| 636 | 101252.775 | 112160.376 | Sendero | Zona de ronda | Zonas para la recuperación ecológica | DENTRO DEL LIMITE LEGAL |
| 637 | 101254.059 | 112163.709 | Sendero | Zona de ronda | Zonas para la recuperación ecológica | DENTRO DEL LIMITE LEGAL |
| 638 | 101253.482 | 112163.876 | Sendero | Zona de ronda | Zonas para la recuperación ecológica | DENTRO DEL LIMITE LEGAL |
| 639 | 101253.316 | 112163.299 | Sendero | Zona de ronda | Zonas para la recuperación ecológica | DENTRO DEL LIMITE LEGAL |
| 640 | 101253.892 | 112163.133 | Sendero | Zona de ronda | Zonas para la recuperación ecológica | DENTRO DEL LIMITE LEGAL |
| 641 | 101255.703 | 112166.153 | Sendero | Zona de ronda | Zonas para la recuperación ecológica | DENTRO DEL LIMITE LEGAL |
| 642 | 101255.167 | 112166.423 | Sendero | Zona de ronda | Zonas para la recuperación ecológica | DENTRO DEL LIMITE LEGAL |
| 643 | 101254.897 | 112165.887 | Sendero | Zona de ronda | Zonas para la recuperación ecológica | DENTRO DEL LIMITE LEGAL |

| | | | | | | |
|------------|------------|------------|---------|---------------|--------------------------------------|-------------------------|
| 644 | 101255.433 | 112165.617 | Sendero | Zona de ronda | Zonas para la recuperación ecológica | DENTRO DEL LIMITE LEGAL |
| 645 | 101257.812 | 112168.164 | Sendero | Zona de ronda | Zonas para la recuperación ecológica | DENTRO DEL LIMITE LEGAL |
| 646 | 101257.346 | 112168.541 | Sendero | Zona de ronda | Zonas para la recuperación ecológica | DENTRO DEL LIMITE LEGAL |
| 647 | 101256.968 | 112168.075 | Sendero | Zona de ronda | Zonas para la recuperación ecológica | DENTRO DEL LIMITE LEGAL |
| 648 | 101257.435 | 112167.697 | Sendero | Zona de ronda | Zonas para la recuperación ecológica | DENTRO DEL LIMITE LEGAL |
| 649 | 101259.836 | 112170.387 | Sendero | Zona de ronda | Zonas para la recuperación ecológica | DENTRO DEL LIMITE LEGAL |
| 650 | 101259.355 | 112170.745 | Sendero | Zona de ronda | Zonas para la recuperación ecológica | DENTRO DEL LIMITE LEGAL |
| 651 | 101258.996 | 112170.264 | Sendero | Zona de ronda | Zonas para la recuperación ecológica | DENTRO DEL LIMITE LEGAL |
| 652 | 101259.478 | 112169.905 | Sendero | Zona de ronda | Zonas para la recuperación ecológica | DENTRO DEL LIMITE LEGAL |
| 653 | 101261.877 | 112172.622 | Sendero | Zona de ronda | Zonas para la recuperación ecológica | DENTRO DEL LIMITE LEGAL |
| 654 | 101261.394 | 112172.979 | Sendero | Zona de ronda | Zonas para la recuperación ecológica | DENTRO DEL LIMITE LEGAL |
| 655 | 101261.037 | 112172.496 | Sendero | Zona de ronda | Zonas para la recuperación ecológica | DENTRO DEL LIMITE LEGAL |
| 656 | 101261.52 | 112172.139 | Sendero | Zona de ronda | Zonas para la recuperación ecológica | DENTRO DEL LIMITE LEGAL |
| 657 | 101262.498 | 112175.697 | Sendero | Zona de ronda | Zonas para la recuperación ecológica | DENTRO DEL LIMITE LEGAL |
| 658 | 101261.904 | 112175.779 | Sendero | Zona de ronda | Zonas para la recuperación ecológica | DENTRO DEL LIMITE LEGAL |
| 659 | 101261.822 | 112175.185 | Sendero | Zona de ronda | Zonas para la recuperación ecológica | DENTRO DEL LIMITE LEGAL |
| 660 | 101262.416 | 112175.103 | Sendero | Zona de ronda | Zonas para la recuperación ecológica | DENTRO DEL LIMITE LEGAL |

| | | | | | | |
|------------|------------|------------|---------|---------------|--------------------------------------|-------------------------|
| 661 | 101264.026 | 112178.21 | Sendero | Zona de ronda | Zonas para la recuperación ecológica | DENTRO DEL LIMITE LEGAL |
| 662 | 101263.475 | 112178.449 | Sendero | Zona de ronda | Zonas para la recuperación ecológica | DENTRO DEL LIMITE LEGAL |
| 663 | 101263.236 | 112177.898 | Sendero | Zona de ronda | Zonas para la recuperación ecológica | DENTRO DEL LIMITE LEGAL |
| 664 | 101263.787 | 112177.659 | Sendero | Zona de ronda | Zonas para la recuperación ecológica | DENTRO DEL LIMITE LEGAL |
| 665 | 101264.758 | 112181.179 | Sendero | Zona de ronda | Zonas para la recuperación ecológica | DENTRO DEL LIMITE LEGAL |
| 666 | 101264.166 | 112181.276 | Sendero | Zona de ronda | Zonas para la recuperación ecológica | DENTRO DEL LIMITE LEGAL |
| 667 | 101264.068 | 112180.684 | Sendero | Zona de ronda | Zonas para la recuperación ecológica | DENTRO DEL LIMITE LEGAL |
| 668 | 101264.661 | 112180.586 | Sendero | Zona de ronda | Zonas para la recuperación ecológica | DENTRO DEL LIMITE LEGAL |
| 669 | 101266.578 | 112183.475 | Sendero | Zona de ronda | Zonas para la recuperación ecológica | DENTRO DEL LIMITE LEGAL |
| 670 | 101266.058 | 112183.774 | Sendero | Zona de ronda | Zonas para la recuperación ecológica | DENTRO DEL LIMITE LEGAL |
| 671 | 101265.758 | 112183.254 | Sendero | Zona de ronda | Zonas para la recuperación ecológica | DENTRO DEL LIMITE LEGAL |
| 672 | 101266.279 | 112182.954 | Sendero | Zona de ronda | Zonas para la recuperación ecológica | DENTRO DEL LIMITE LEGAL |
| 673 | 101267.731 | 112186.306 | Sendero | Zona de ronda | Zonas para la recuperación ecológica | DENTRO DEL LIMITE LEGAL |
| 674 | 101267.159 | 112186.486 | Sendero | Zona de ronda | Zonas para la recuperación ecológica | DENTRO DEL LIMITE LEGAL |
| 675 | 101266.979 | 112185.914 | Sendero | Zona de ronda | Zonas para la recuperación ecológica | DENTRO DEL LIMITE LEGAL |
| 676 | 101267.551 | 112185.734 | Sendero | Zona de ronda | Zonas para la recuperación ecológica | DENTRO DEL LIMITE LEGAL |
| 677 | 101269.051 | 112188.982 | Sendero | Zona de ronda | Zonas para la recuperación ecológica | DENTRO DEL LIMITE LEGAL |

| | | | | | | |
|------------|------------|------------|---------|---------------|--------------------------------------|-------------------------|
| 678 | 101268.487 | 112189.188 | Sendero | Zona de ronda | Zonas para la recuperación ecológica | DENTRO DEL LIMITE LEGAL |
| 679 | 101268.281 | 112188.624 | Sendero | Zona de ronda | Zonas para la recuperación ecológica | DENTRO DEL LIMITE LEGAL |
| 680 | 101268.845 | 112188.418 | Sendero | Zona de ronda | Zonas para la recuperación ecológica | DENTRO DEL LIMITE LEGAL |
| 681 | 101270.331 | 112191.68 | Sendero | Zona de ronda | Zonas para la recuperación ecológica | DENTRO DEL LIMITE LEGAL |
| 682 | 101269.766 | 112191.881 | Sendero | Zona de ronda | Zonas para la recuperación ecológica | DENTRO DEL LIMITE LEGAL |
| 683 | 101269.565 | 112191.316 | Sendero | Zona de ronda | Zonas para la recuperación ecológica | DENTRO DEL LIMITE LEGAL |
| 684 | 101270.13 | 112191.115 | Sendero | Zona de ronda | Zonas para la recuperación ecológica | DENTRO DEL LIMITE LEGAL |
| 685 | 101271.639 | 112194.385 | Sendero | Zona de ronda | Zonas para la recuperación ecológica | DENTRO DEL LIMITE LEGAL |
| 686 | 101271.075 | 112194.589 | Sendero | Zona de ronda | Zonas para la recuperación ecológica | DENTRO DEL LIMITE LEGAL |
| 687 | 101270.871 | 112194.025 | Sendero | Zona de ronda | Zonas para la recuperación ecológica | DENTRO DEL LIMITE LEGAL |
| 688 | 101271.435 | 112193.821 | Sendero | Zona de ronda | Zonas para la recuperación ecológica | DENTRO DEL LIMITE LEGAL |
| 689 | 101272.909 | 112197.099 | Sendero | Zona de ronda | Zonas para la recuperación ecológica | DENTRO DEL LIMITE LEGAL |
| 690 | 101272.343 | 112197.297 | Sendero | Zona de ronda | Zonas para la recuperación ecológica | DENTRO DEL LIMITE LEGAL |
| 691 | 101272.145 | 112196.731 | Sendero | Zona de ronda | Zonas para la recuperación ecológica | DENTRO DEL LIMITE LEGAL |
| 692 | 101272.711 | 112196.533 | Sendero | Zona de ronda | Zonas para la recuperación ecológica | DENTRO DEL LIMITE LEGAL |
| 693 | 101273.835 | 112199.99 | Sendero | Zona de ronda | Zonas para la recuperación ecológica | DENTRO DEL LIMITE LEGAL |
| 694 | 101273.249 | 112200.12 | Sendero | Zona de ronda | Zonas para la recuperación ecológica | DENTRO DEL LIMITE LEGAL |

| | | | | | | |
|------------|------------|------------|---------|---------------|--------------------------------------|-------------------------|
| 695 | 101273.119 | 112199.534 | Sendero | Zona de ronda | Zonas para la recuperación ecológica | DENTRO DEL LIMITE LEGAL |
| 696 | 101273.705 | 112199.404 | Sendero | Zona de ronda | Zonas para la recuperación ecológica | DENTRO DEL LIMITE LEGAL |
| 697 | 101274.853 | 112202.796 | Sendero | Zona de ronda | Zonas para la recuperación ecológica | DENTRO DEL LIMITE LEGAL |
| 698 | 101274.271 | 112202.94 | Sendero | Zona de ronda | Zonas para la recuperación ecológica | DENTRO DEL LIMITE LEGAL |
| 699 | 101274.127 | 112202.358 | Sendero | Zona de ronda | Zonas para la recuperación ecológica | DENTRO DEL LIMITE LEGAL |
| 700 | 101274.709 | 112202.214 | Sendero | Zona de ronda | Zonas para la recuperación ecológica | DENTRO DEL LIMITE LEGAL |
| 701 | 101276.805 | 112204.957 | Sendero | Zona de ronda | Zonas para la recuperación ecológica | DENTRO DEL LIMITE LEGAL |
| 702 | 101276.306 | 112205.29 | Sendero | Zona de ronda | Zonas para la recuperación ecológica | DENTRO DEL LIMITE LEGAL |
| 703 | 101275.973 | 112204.791 | Sendero | Zona de ronda | Zonas para la recuperación ecológica | DENTRO DEL LIMITE LEGAL |
| 704 | 101276.472 | 112204.458 | Sendero | Zona de ronda | Zonas para la recuperación ecológica | DENTRO DEL LIMITE LEGAL |
| 705 | 101277.942 | 112207.831 | Sendero | Zona de ronda | Zonas para la recuperación ecológica | DENTRO DEL LIMITE LEGAL |
| 706 | 101277.369 | 112208.008 | Sendero | Zona de ronda | Zonas para la recuperación ecológica | DENTRO DEL LIMITE LEGAL |
| 707 | 101277.192 | 112207.435 | Sendero | Zona de ronda | Zonas para la recuperación ecológica | DENTRO DEL LIMITE LEGAL |
| 708 | 101277.765 | 112207.258 | Sendero | Zona de ronda | Zonas para la recuperación ecológica | DENTRO DEL LIMITE LEGAL |
| 709 | 101279.779 | 112210.11 | Sendero | Zona de ronda | Zonas para la recuperación ecológica | DENTRO DEL LIMITE LEGAL |
| 710 | 101279.266 | 112210.422 | Sendero | Zona de ronda | Zonas para la recuperación ecológica | DENTRO DEL LIMITE LEGAL |
| 711 | 101278.955 | 112209.909 | Sendero | Zona de ronda | Zonas para la recuperación ecológica | DENTRO DEL LIMITE LEGAL |

| | | | | | | |
|------------|------------|------------|---------|---------------|--------------------------------------|-------------------------|
| 712 | 101279.468 | 112209.597 | Sendero | Zona de ronda | Zonas para la recuperación ecológica | DENTRO DEL LIMITE LEGAL |
| 713 | 101281.531 | 112212.553 | Sendero | Zona de ronda | Zonas para la recuperación ecológica | DENTRO DEL LIMITE LEGAL |
| 714 | 101281.011 | 112212.852 | Sendero | Zona de ronda | Zonas para la recuperación ecológica | DENTRO DEL LIMITE LEGAL |
| 715 | 101280.712 | 112212.332 | Sendero | Zona de ronda | Zonas para la recuperación ecológica | DENTRO DEL LIMITE LEGAL |
| 716 | 101281.232 | 112212.033 | Sendero | Zona de ronda | Zonas para la recuperación ecológica | DENTRO DEL LIMITE LEGAL |
| 717 | 101283.789 | 112214.406 | Sendero | Zona de ronda | Zonas para la recuperación ecológica | DENTRO DEL LIMITE LEGAL |
| 718 | 101283.351 | 112214.816 | Sendero | Zona de ronda | Zonas para la recuperación ecológica | DENTRO DEL LIMITE LEGAL |
| 719 | 101282.941 | 112214.378 | Sendero | Zona de ronda | Zonas para la recuperación ecológica | DENTRO DEL LIMITE LEGAL |
| 720 | 101283.379 | 112213.968 | Sendero | Zona de ronda | Zonas para la recuperación ecológica | DENTRO DEL LIMITE LEGAL |
| 721 | 101285.682 | 112216.779 | Sendero | Zona de ronda | Zonas para la recuperación ecológica | DENTRO DEL LIMITE LEGAL |
| 722 | 101285.183 | 112217.111 | Sendero | Zona de ronda | Zonas para la recuperación ecológica | DENTRO DEL LIMITE LEGAL |
| 723 | 101284.85 | 112216.612 | Sendero | Zona de ronda | Zonas para la recuperación ecológica | DENTRO DEL LIMITE LEGAL |
| 724 | 101285.35 | 112216.279 | Sendero | Zona de ronda | Zonas para la recuperación ecológica | DENTRO DEL LIMITE LEGAL |
| 725 | 101286.256 | 112219.899 | Sendero | Zona de ronda | Zonas para la recuperación ecológica | DENTRO DEL LIMITE LEGAL |
| 726 | 101285.66 | 112219.969 | Sendero | Zona de ronda | Zonas para la recuperación ecológica | DENTRO DEL LIMITE LEGAL |
| 727 | 101285.59 | 112219.373 | Sendero | Zona de ronda | Zonas para la recuperación ecológica | DENTRO DEL LIMITE LEGAL |
| 728 | 101286.186 | 112219.303 | Sendero | Zona de ronda | Zonas para la recuperación ecológica | DENTRO DEL LIMITE LEGAL |

| | | | | | | |
|------------|------------|------------|---------|---------------|--------------------------------------|-------------------------|
| 729 | 101286.304 | 112222.917 | Sendero | Zona de ronda | Zonas para la recuperación ecológica | DENTRO DEL LIMITE LEGAL |
| 730 | 101285.705 | 112222.876 | Sendero | Zona de ronda | Zonas para la recuperación ecológica | DENTRO DEL LIMITE LEGAL |
| 731 | 101285.746 | 112222.277 | Sendero | Zona de ronda | Zonas para la recuperación ecológica | DENTRO DEL LIMITE LEGAL |
| 732 | 101286.345 | 112222.318 | Sendero | Zona de ronda | Zonas para la recuperación ecológica | DENTRO DEL LIMITE LEGAL |
| 733 | 101287.103 | 112225.759 | Sendero | Zona de ronda | Zonas para la recuperación ecológica | DENTRO DEL LIMITE LEGAL |
| 734 | 101286.51 | 112225.846 | Sendero | Zona de ronda | Zonas para la recuperación ecológica | DENTRO DEL LIMITE LEGAL |
| 735 | 101286.423 | 112225.253 | Sendero | Zona de ronda | Zonas para la recuperación ecológica | DENTRO DEL LIMITE LEGAL |
| 736 | 101287.016 | 112225.166 | Sendero | Zona de ronda | Zonas para la recuperación ecológica | DENTRO DEL LIMITE LEGAL |
| 737 | 101289.802 | 112226.875 | Sendero | Zona de ronda | Zonas para la recuperación ecológica | DENTRO DEL LIMITE LEGAL |
| 738 | 101289.46 | 112227.368 | Sendero | Zona de ronda | Zonas para la recuperación ecológica | DENTRO DEL LIMITE LEGAL |
| 739 | 101288.967 | 112227.026 | Sendero | Zona de ronda | Zonas para la recuperación ecológica | DENTRO DEL LIMITE LEGAL |
| 740 | 101289.309 | 112226.533 | Sendero | Zona de ronda | Zonas para la recuperación ecológica | DENTRO DEL LIMITE LEGAL |
| 741 | 101290.956 | 112229.903 | Sendero | Zona de ronda | Zonas para la recuperación ecológica | DENTRO DEL LIMITE LEGAL |
| 742 | 101290.383 | 112230.084 | Sendero | Zona de ronda | Zonas para la recuperación ecológica | DENTRO DEL LIMITE LEGAL |
| 743 | 101290.203 | 112229.511 | Sendero | Zona de ronda | Zonas para la recuperación ecológica | DENTRO DEL LIMITE LEGAL |
| 744 | 101290.775 | 112229.331 | Sendero | Zona de ronda | Zonas para la recuperación ecológica | DENTRO DEL LIMITE LEGAL |
| 745 | 101291.957 | 112232.734 | Sendero | Zona de ronda | Zonas para la recuperación ecológica | DENTRO DEL LIMITE LEGAL |

| | | | | | | |
|-----|------------|------------|---------|---------------|--------------------------------------|-------------------------|
| 746 | 101291.374 | 112232.879 | Sendero | Zona de ronda | Zonas para la recuperación ecológica | DENTRO DEL LIMITE LEGAL |
| 747 | 101291.23 | 112232.296 | Sendero | Zona de ronda | Zonas para la recuperación ecológica | DENTRO DEL LIMITE LEGAL |
| 748 | 101291.812 | 112232.152 | Sendero | Zona de ronda | Zonas para la recuperación ecológica | DENTRO DEL LIMITE LEGAL |
| 749 | 101293.816 | 112234.999 | Sendero | Zona de ronda | Zonas para la recuperación ecológica | DENTRO DEL LIMITE LEGAL |
| 750 | 101293.304 | 112235.311 | Sendero | Zona de ronda | Zonas para la recuperación ecológica | DENTRO DEL LIMITE LEGAL |
| 751 | 101292.992 | 112234.799 | Sendero | Zona de ronda | Zonas para la recuperación ecológica | DENTRO DEL LIMITE LEGAL |
| 752 | 101293.504 | 112234.487 | Sendero | Zona de ronda | Zonas para la recuperación ecológica | DENTRO DEL LIMITE LEGAL |
| 753 | 101295.466 | 112237.526 | Sendero | Zona de ronda | Zonas para la recuperación ecológica | DENTRO DEL LIMITE LEGAL |
| 754 | 101294.934 | 112237.804 | Sendero | Zona de ronda | Zonas para la recuperación ecológica | DENTRO DEL LIMITE LEGAL |
| 755 | 101294.656 | 112237.272 | Sendero | Zona de ronda | Zonas para la recuperación ecológica | DENTRO DEL LIMITE LEGAL |
| 756 | 101295.188 | 112236.994 | Sendero | Zona de ronda | Zonas para la recuperación ecológica | DENTRO DEL LIMITE LEGAL |
| 757 | 101298.037 | 112239.029 | Sendero | Zona de ronda | Zonas para la recuperación ecológica | DENTRO DEL LIMITE LEGAL |
| 758 | 101297.659 | 112239.494 | Sendero | Zona de ronda | Zonas para la recuperación ecológica | DENTRO DEL LIMITE LEGAL |
| 759 | 101297.193 | 112239.116 | Sendero | Zona de ronda | Zonas para la recuperación ecológica | DENTRO DEL LIMITE LEGAL |
| 760 | 101297.572 | 112238.65 | Sendero | Zona de ronda | Zonas para la recuperación ecológica | DENTRO DEL LIMITE LEGAL |
| 761 | 101298.931 | 112242.081 | Sendero | Zona de ronda | Zonas para la recuperación ecológica | DENTRO DEL LIMITE LEGAL |
| 762 | 101298.347 | 112242.216 | Sendero | Zona de ronda | Zonas para la recuperación ecológica | DENTRO DEL LIMITE LEGAL |

| | | | | | | |
|------------|------------|------------|---------|---------------|--------------------------------------|-------------------------|
| 763 | 101298.211 | 112241.632 | Sendero | Zona de ronda | Zonas para la recuperación ecológica | DENTRO DEL LIMITE LEGAL |
| 764 | 101298.796 | 112241.496 | Sendero | Zona de ronda | Zonas para la recuperación ecológica | DENTRO DEL LIMITE LEGAL |
| 765 | 101301.347 | 112243.678 | Sendero | Zona de ronda | Zonas para la recuperación ecológica | DENTRO DEL LIMITE LEGAL |
| 766 | 101300.932 | 112244.111 | Sendero | Zona de ronda | Zonas para la recuperación ecológica | DENTRO DEL LIMITE LEGAL |
| 767 | 101300.499 | 112243.696 | Sendero | Zona de ronda | Zonas para la recuperación ecológica | DENTRO DEL LIMITE LEGAL |
| 768 | 101300.914 | 112243.263 | Sendero | Zona de ronda | Zonas para la recuperación ecológica | DENTRO DEL LIMITE LEGAL |
| 769 | 101303.989 | 112245.06 | Sendero | Zona de ronda | Zonas para la recuperación ecológica | DENTRO DEL LIMITE LEGAL |
| 770 | 101303.649 | 112245.554 | Sendero | Zona de ronda | Zonas para la recuperación ecológica | DENTRO DEL LIMITE LEGAL |
| 771 | 101303.155 | 112245.214 | Sendero | Zona de ronda | Zonas para la recuperación ecológica | DENTRO DEL LIMITE LEGAL |
| 772 | 101303.495 | 112244.72 | Sendero | Zona de ronda | Zonas para la recuperación ecológica | DENTRO DEL LIMITE LEGAL |
| 773 | 101305.874 | 112247.548 | Sendero | Zona de ronda | Zonas para la recuperación ecológica | DENTRO DEL LIMITE LEGAL |
| 774 | 101305.372 | 112247.876 | Sendero | Zona de ronda | Zonas para la recuperación ecológica | DENTRO DEL LIMITE LEGAL |
| 775 | 101305.044 | 112247.374 | Sendero | Zona de ronda | Zonas para la recuperación ecológica | DENTRO DEL LIMITE LEGAL |
| 776 | 101305.546 | 112247.046 | Sendero | Zona de ronda | Zonas para la recuperación ecológica | DENTRO DEL LIMITE LEGAL |
| 777 | 101242.163 | 112020.997 | Sendero | Zona de ronda | Zonas de control | DENTRO DEL LIMITE LEGAL |
| 778 | 101241.605 | 112020.777 | Sendero | Zona de ronda | Zonas de control | DENTRO DEL LIMITE LEGAL |
| 779 | 101241.825 | 112020.219 | Sendero | Zona de ronda | Zonas de control | DENTRO DEL LIMITE LEGAL |
| 780 | 101242.383 | 112020.439 | Sendero | Zona de ronda | Zonas de control | DENTRO DEL LIMITE LEGAL |
| 781 | 101242.508 | 112023.97 | Sendero | Zona de ronda | Zonas para la recuperación ecológica | DENTRO DEL LIMITE LEGAL |

| | | | | | | |
|------------|------------|------------|---------|---------------|--|-------------------------|
| 782 | 101241.95 | 112023.75 | Sendero | Zona de ronda | Zonas para la recuperación ecológica | DENTRO DEL LIMITE LEGAL |
| 783 | 101242.17 | 112023.192 | Sendero | Zona de ronda | Zonas para la recuperación ecológica | DENTRO DEL LIMITE LEGAL |
| 784 | 101242.728 | 112023.412 | Sendero | Zona de ronda | Zonas para la recuperación ecológica | DENTRO DEL LIMITE LEGAL |
| 785 | 101233.556 | 112078.414 | Sendero | Zona de ronda | Zonas para la recuperación ecológica | DENTRO DEL LIMITE LEGAL |
| 786 | 101233.047 | 112078.097 | Sendero | Zona de ronda | Zonas para la recuperación ecológica | DENTRO DEL LIMITE LEGAL |
| 787 | 101233.364 | 112077.588 | Sendero | Zona de ronda | Zonas para la recuperación ecológica | DENTRO DEL LIMITE LEGAL |
| 788 | 101233.873 | 112077.905 | Sendero | Zona de ronda | Zonas para la recuperación ecológica | DENTRO DEL LIMITE LEGAL |
| 789 | 101216.165 | 111774.787 | Sendero | Zona de ronda | Zonas para la conservación del humedal | DENTRO DEL LIMITE LEGAL |
| 790 | 101215.637 | 111774.502 | Sendero | Zona de ronda | Zonas para la conservación del humedal | DENTRO DEL LIMITE LEGAL |
| 791 | 101215.922 | 111773.974 | Sendero | Zona de ronda | Zonas para la conservación del humedal | DENTRO DEL LIMITE LEGAL |
| 792 | 101216.45 | 111774.26 | Sendero | Zona de ronda | Zonas para la conservación del humedal | DENTRO DEL LIMITE LEGAL |
| 793 | 101218.903 | 111776.015 | Sendero | Zona de ronda | Zonas para la conservación del humedal | DENTRO DEL LIMITE LEGAL |
| 794 | 101218.375 | 111775.73 | Sendero | Zona de ronda | Zonas para la conservación del humedal | DENTRO DEL LIMITE LEGAL |
| 795 | 101218.66 | 111775.202 | Sendero | Zona de ronda | Zonas para la conservación del humedal | DENTRO DEL LIMITE LEGAL |
| 796 | 101219.188 | 111775.488 | Sendero | Zona de ronda | Zonas para la conservación del humedal | DENTRO DEL LIMITE LEGAL |
| 797 | 101221.617 | 111777.296 | Sendero | Zona de ronda | Zonas para la conservación del humedal | DENTRO DEL LIMITE LEGAL |
| 798 | 101221.094 | 111777.001 | Sendero | Zona de ronda | Zonas para la conservación del humedal | DENTRO DEL LIMITE LEGAL |

| | | | | | | |
|-----|------------|------------|---------|---------------|--|-------------------------|
| 799 | 101221.388 | 111776.478 | Sendero | Zona de ronda | Zonas para la conservación del humedal | DENTRO DEL LIMITE LEGAL |
| 800 | 101221.911 | 111776.773 | Sendero | Zona de ronda | Zonas para la conservación del humedal | DENTRO DEL LIMITE LEGAL |
| 801 | 101224.277 | 111778.662 | Sendero | Zona de ronda | Zonas para la conservación del humedal | DENTRO DEL LIMITE LEGAL |
| 802 | 101223.764 | 111778.351 | Sendero | Zona de ronda | Zonas para la conservación del humedal | DENTRO DEL LIMITE LEGAL |
| 803 | 101224.075 | 111777.838 | Sendero | Zona de ronda | Zonas para la conservación del humedal | DENTRO DEL LIMITE LEGAL |
| 804 | 101224.588 | 111778.149 | Sendero | Zona de ronda | Zonas para la conservación del humedal | DENTRO DEL LIMITE LEGAL |
| 805 | 101226.869 | 111780.154 | Sendero | Zona de ronda | Zonas para la conservación del humedal | DENTRO DEL LIMITE LEGAL |
| 806 | 101226.371 | 111779.819 | Sendero | Zona de ronda | Zonas para la conservación del humedal | DENTRO DEL LIMITE LEGAL |
| 807 | 101226.706 | 111779.321 | Sendero | Zona de ronda | Zonas para la conservación del humedal | DENTRO DEL LIMITE LEGAL |
| 808 | 101227.204 | 111779.656 | Sendero | Zona de ronda | Zonas para la conservación del humedal | DENTRO DEL LIMITE LEGAL |
| 809 | 101229.471 | 111781.643 | Sendero | Zona de ronda | Zonas de control | DENTRO DEL LIMITE LEGAL |
| 810 | 101228.974 | 111781.308 | Sendero | Zona de ronda | Zonas de control | DENTRO DEL LIMITE LEGAL |
| 811 | 101229.309 | 111780.81 | Sendero | Zona de ronda | Zonas de control | DENTRO DEL LIMITE LEGAL |
| 812 | 101229.807 | 111781.146 | Sendero | Zona de ronda | Zonas de control | DENTRO DEL LIMITE LEGAL |
| 813 | 101232.06 | 111783.155 | Sendero | ZMPA | Zonas para la conservación del humedal | DENTRO DEL LIMITE LEGAL |
| 814 | 101232.399 | 111782.661 | Sendero | ZMPA | Zonas para la conservación del humedal | DENTRO DEL LIMITE LEGAL |
| 815 | 101231.565 | 111782.816 | Sendero | Zona de ronda | Zonas de control | DENTRO DEL LIMITE LEGAL |
| 816 | 101231.905 | 111782.321 | Sendero | Zona de ronda | Zonas de control | DENTRO DEL LIMITE LEGAL |
| 817 | 101234.686 | 111784.614 | Sendero | ZMPA | Zonas para la conservación del humedal | DENTRO DEL LIMITE LEGAL |

| | | | | | | |
|-----|------------|------------|---------|------|--|-------------------------|
| 818 | 101234.185 | 111784.284 | Sendero | ZMPA | Zonas para la conservación del humedal | DENTRO DEL LIMITE LEGAL |
| 819 | 101234.515 | 111783.783 | Sendero | ZMPA | Zonas de control | DENTRO DEL LIMITE LEGAL |
| 820 | 101235.016 | 111784.113 | Sendero | ZMPA | Zonas de control | DENTRO DEL LIMITE LEGAL |
| 821 | 101237.211 | 111786.22 | Sendero | ZMPA | Zonas para la conservación del humedal | DENTRO DEL LIMITE LEGAL |
| 822 | 101236.728 | 111785.864 | Sendero | ZMPA | Zonas para la conservación del humedal | DENTRO DEL LIMITE LEGAL |
| 823 | 101237.084 | 111785.381 | Sendero | ZMPA | Zonas de control | DENTRO DEL LIMITE LEGAL |
| 824 | 101237.567 | 111785.737 | Sendero | ZMPA | Zonas de control | DENTRO DEL LIMITE LEGAL |
| 825 | 101239.736 | 111787.828 | Sendero | ZMPA | Zonas de control | DENTRO DEL LIMITE LEGAL |
| 826 | 101239.255 | 111787.47 | Sendero | ZMPA | Zonas de control | DENTRO DEL LIMITE LEGAL |
| 827 | 101239.614 | 111786.989 | Sendero | ZMPA | Zonas de control | DENTRO DEL LIMITE LEGAL |
| 828 | 101240.095 | 111787.347 | Sendero | ZMPA | Zonas de control | DENTRO DEL LIMITE LEGAL |
| 829 | 101242.271 | 111789.444 | Sendero | ZMPA | Zonas de control | DENTRO DEL LIMITE LEGAL |
| 830 | 101241.79 | 111789.085 | Sendero | ZMPA | Zonas de control | DENTRO DEL LIMITE LEGAL |
| 831 | 101242.149 | 111788.604 | Sendero | ZMPA | Zonas de control | DENTRO DEL LIMITE LEGAL |
| 832 | 101242.63 | 111788.964 | Sendero | ZMPA | Zonas de control | DENTRO DEL LIMITE LEGAL |
| 833 | 101244.805 | 111791.03 | Sendero | ZMPA | Zonas de control | DENTRO DEL LIMITE LEGAL |
| 834 | 101244.322 | 111790.674 | Sendero | ZMPA | Zonas de control | DENTRO DEL LIMITE LEGAL |
| 835 | 101244.677 | 111790.191 | Sendero | ZMPA | Zonas de control | DENTRO DEL LIMITE LEGAL |
| 836 | 101245.161 | 111790.546 | Sendero | ZMPA | Zonas de control | DENTRO DEL LIMITE LEGAL |
| 837 | 101247.248 | 111792.755 | Sendero | ZMPA | Zonas de control | DENTRO DEL LIMITE LEGAL |
| 838 | 101246.783 | 111792.375 | Sendero | ZMPA | Zonas de control | DENTRO DEL LIMITE LEGAL |
| 839 | 101247.162 | 111791.91 | Sendero | ZMPA | Zonas de control | DENTRO DEL LIMITE LEGAL |
| 840 | 101247.627 | 111792.29 | Sendero | ZMPA | Zonas de control | DENTRO DEL LIMITE LEGAL |
| 841 | 101249.658 | 111794.521 | Sendero | ZMPA | Zonas de control | DENTRO DEL LIMITE LEGAL |
| 842 | 101249.201 | 111794.133 | Sendero | ZMPA | Zonas de control | DENTRO DEL LIMITE LEGAL |

| | | | | | | |
|------------|------------|------------|---------|------|--|-------------------------|
| 843 | 101249.59 | 111793.676 | Sendero | ZMPA | Zonas de control | DENTRO DEL LIMITE LEGAL |
| 844 | 101250.047 | 111794.064 | Sendero | ZMPA | Zonas de control | DENTRO DEL LIMITE LEGAL |
| 845 | 101251.974 | 111796.388 | Sendero | ZMPA | Zonas de control | DENTRO DEL LIMITE LEGAL |
| 846 | 101251.529 | 111795.986 | Sendero | ZMPA | Zonas de control | DENTRO DEL LIMITE LEGAL |
| 847 | 101251.931 | 111795.541 | Sendero | ZMPA | Zonas de control | DENTRO DEL LIMITE LEGAL |
| 848 | 101252.376 | 111795.943 | Sendero | ZMPA | Zonas de control | DENTRO DEL LIMITE LEGAL |
| 849 | 101254.349 | 111798.232 | Sendero | ZMPA | Zonas para la conservación del humedal | DENTRO DEL LIMITE LEGAL |
| 850 | 101253.904 | 111797.83 | Sendero | ZMPA | Zonas para la conservación del humedal | DENTRO DEL LIMITE LEGAL |
| 851 | 101254.306 | 111797.384 | Sendero | ZMPA | Zonas de control | DENTRO DEL LIMITE LEGAL |
| 852 | 101254.751 | 111797.786 | Sendero | ZMPA | Zonas de control | DENTRO DEL LIMITE LEGAL |
| 853 | 101256.732 | 111800.073 | Sendero | ZMPA | Zonas para la conservación del humedal | DENTRO DEL LIMITE LEGAL |
| 854 | 101256.272 | 111799.687 | Sendero | ZMPA | Zonas para la conservación del humedal | DENTRO DEL LIMITE LEGAL |
| 855 | 101256.658 | 111799.228 | Sendero | ZMPA | Zonas de control | DENTRO DEL LIMITE LEGAL |
| 856 | 101257.118 | 111799.614 | Sendero | ZMPA | Zonas de control | DENTRO DEL LIMITE LEGAL |
| 857 | 101259.169 | 111801.828 | Sendero | ZMPA | Zonas para la conservación del humedal | DENTRO DEL LIMITE LEGAL |
| 858 | 101258.706 | 111801.446 | Sendero | ZMPA | Zonas para la conservación del humedal | DENTRO DEL LIMITE LEGAL |
| 859 | 101259.088 | 111800.983 | Sendero | ZMPA | Zonas de control | DENTRO DEL LIMITE LEGAL |
| 860 | 101259.551 | 111801.365 | Sendero | ZMPA | Zonas de control | DENTRO DEL LIMITE LEGAL |
| 861 | 101261.578 | 111803.564 | Sendero | ZMPA | Zonas de control | DENTRO DEL LIMITE LEGAL |
| 862 | 101261.152 | 111803.142 | Sendero | ZMPA | Zonas de control | DENTRO DEL LIMITE LEGAL |
| 863 | 101261.574 | 111802.716 | Sendero | ZMPA | Zonas de control | DENTRO DEL LIMITE LEGAL |
| 864 | 101262 | 111803.138 | Sendero | ZMPA | Zonas de control | DENTRO DEL LIMITE LEGAL |
| 865 | 101263.846 | 111805.506 | Sendero | ZMPA | Zonas para la conservación del humedal | DENTRO DEL LIMITE LEGAL |

| | | | | | | |
|------------|------------|------------|---------|------|--|-------------------------|
| 866 | 101263.429 | 111805.075 | Sendero | ZMPA | Zonas para la conservación del humedal | DENTRO DEL LIMITE LEGAL |
| 867 | 101263.86 | 111804.658 | Sendero | ZMPA | Zonas de control | DENTRO DEL LIMITE LEGAL |
| 868 | 101264.277 | 111805.089 | Sendero | ZMPA | Zonas de control | DENTRO DEL LIMITE LEGAL |
| 869 | 101266.068 | 111807.501 | Sendero | ZMPA | Zonas para la conservación del humedal | DENTRO DEL LIMITE LEGAL |
| 870 | 101265.671 | 111807.052 | Sendero | ZMPA | Zonas para la conservación del humedal | DENTRO DEL LIMITE LEGAL |
| 871 | 101266.121 | 111806.654 | Sendero | ZMPA | Zonas de control | DENTRO DEL LIMITE LEGAL |
| 872 | 101266.518 | 111807.104 | Sendero | ZMPA | Zonas de control | DENTRO DEL LIMITE LEGAL |
| 873 | 101268.236 | 111809.617 | Sendero | ZMPA | Zonas para la conservación del humedal | DENTRO DEL LIMITE LEGAL |
| 874 | 101267.839 | 111809.168 | Sendero | ZMPA | Zonas para la conservación del humedal | DENTRO DEL LIMITE LEGAL |
| 875 | 101268.686 | 111809.22 | Sendero | ZMPA | Zonas para la conservación del humedal | DENTRO DEL LIMITE LEGAL |
| 876 | 101268.289 | 111808.77 | Sendero | ZMPA | Zonas de control | DENTRO DEL LIMITE LEGAL |
| 877 | 101270.255 | 111811.79 | Sendero | ZMPA | Zonas para la conservación del humedal | DENTRO DEL LIMITE LEGAL |
| 878 | 101269.879 | 111811.323 | Sendero | ZMPA | Zonas para la conservación del humedal | DENTRO DEL LIMITE LEGAL |
| 879 | 101270.345 | 111810.946 | Sendero | ZMPA | Zonas para la conservación del humedal | DENTRO DEL LIMITE LEGAL |
| 880 | 101270.722 | 111811.413 | Sendero | ZMPA | Zonas para la conservación del humedal | DENTRO DEL LIMITE LEGAL |
| 881 | 101272.329 | 111813.956 | Sendero | ZMPA | Zonas para la conservación del humedal | DENTRO DEL LIMITE LEGAL |
| 882 | 101271.943 | 111813.497 | Sendero | ZMPA | Zonas para la conservación del humedal | DENTRO DEL LIMITE LEGAL |
| 883 | 101272.402 | 111813.11 | Sendero | ZMPA | Zonas para la conservación del humedal | DENTRO DEL LIMITE LEGAL |
| 884 | 101272.788 | 111813.569 | Sendero | ZMPA | Zonas para la conservación del humedal | DENTRO DEL LIMITE LEGAL |

| | | | | | | |
|-----|------------|------------|---------|------|--|-------------------------|
| 885 | 101274.433 | 111816.107 | Sendero | ZMPA | Zonas para la conservación del humedal | DENTRO DEL LIMITE LEGAL |
| 886 | 101274.047 | 111815.648 | Sendero | ZMPA | Zonas para la conservación del humedal | DENTRO DEL LIMITE LEGAL |
| 887 | 101274.506 | 111815.261 | Sendero | ZMPA | Zonas para la conservación del humedal | DENTRO DEL LIMITE LEGAL |
| 888 | 101274.892 | 111815.72 | Sendero | ZMPA | Zonas para la conservación del humedal | DENTRO DEL LIMITE LEGAL |
| 889 | 101276.373 | 111818.349 | Sendero | ZMPA | Zonas para la conservación del humedal | DENTRO DEL LIMITE LEGAL |
| 890 | 101276.032 | 111817.855 | Sendero | ZMPA | Zonas para la conservación del humedal | DENTRO DEL LIMITE LEGAL |
| 891 | 101276.525 | 111817.514 | Sendero | ZMPA | Zonas para la conservación del humedal | DENTRO DEL LIMITE LEGAL |
| 892 | 101276.867 | 111818.007 | Sendero | ZMPA | Zonas para la conservación del humedal | DENTRO DEL LIMITE LEGAL |
| 893 | 101278.157 | 111820.649 | Sendero | ZMPA | Zonas para la conservación del humedal | DENTRO DEL LIMITE LEGAL |
| 894 | 101277.942 | 111820.089 | Sendero | ZMPA | Zonas para la conservación del humedal | DENTRO DEL LIMITE LEGAL |
| 895 | 101278.502 | 111819.874 | Sendero | ZMPA | Zonas para la conservación del humedal | DENTRO DEL LIMITE LEGAL |
| 896 | 101278.717 | 111820.434 | Sendero | ZMPA | Zonas para la conservación del humedal | DENTRO DEL LIMITE LEGAL |
| 897 | 101279.44 | 111823.371 | Sendero | ZMPA | Zonas para la conservación del humedal | DENTRO DEL LIMITE LEGAL |
| 898 | 101279.225 | 111822.811 | Sendero | ZMPA | Zonas para la conservación del humedal | DENTRO DEL LIMITE LEGAL |
| 899 | 101279.785 | 111822.596 | Sendero | ZMPA | Zonas para la conservación del humedal | DENTRO DEL LIMITE LEGAL |
| 900 | 101280 | 111823.156 | Sendero | ZMPA | Zonas para la conservación del humedal | DENTRO DEL LIMITE LEGAL |
| 901 | 101280.286 | 111826.098 | Sendero | ZMPA | Zonas para la conservación del humedal | DENTRO DEL LIMITE LEGAL |

| | | | | | | |
|------------|------------|------------|---------|------|--|-------------------------|
| 902 | 101280.305 | 111825.499 | Sendero | ZMPA | Zonas para la conservación del humedal | DENTRO DEL LIMITE LEGAL |
| 903 | 101280.904 | 111825.518 | Sendero | ZMPA | Zonas para la conservación del humedal | DENTRO DEL LIMITE LEGAL |
| 904 | 101280.885 | 111826.117 | Sendero | ZMPA | Zonas para la conservación del humedal | DENTRO DEL LIMITE LEGAL |
| 905 | 101280.329 | 111828.932 | Sendero | ZMPA | Zonas para la conservación del humedal | DENTRO DEL LIMITE LEGAL |
| 906 | 101280.55 | 111828.373 | Sendero | ZMPA | Zonas para la conservación del humedal | DENTRO DEL LIMITE LEGAL |
| 907 | 101281.108 | 111828.594 | Sendero | ZMPA | Zonas para la conservación del humedal | DENTRO DEL LIMITE LEGAL |
| 908 | 101280.888 | 111829.152 | Sendero | ZMPA | Zonas para la conservación del humedal | DENTRO DEL LIMITE LEGAL |
| 909 | 101279.42 | 111831.853 | Sendero | ZMPA | Zonas para la conservación del humedal | DENTRO DEL LIMITE LEGAL |
| 910 | 101279.979 | 111832.073 | Sendero | ZMPA | Zonas para la conservación del humedal | DENTRO DEL LIMITE LEGAL |
| 911 | 101279.641 | 111831.294 | Sendero | ZMPA | Zonas para la conservación del humedal | DENTRO DEL LIMITE LEGAL |
| 912 | 101280.199 | 111831.515 | Sendero | ZMPA | Zonas para la conservación del humedal | DENTRO DEL LIMITE LEGAL |
| 913 | 101278.551 | 111834.793 | Sendero | ZMPA | Zonas para la conservación del humedal | DENTRO DEL LIMITE LEGAL |
| 914 | 101278.612 | 111834.196 | Sendero | ZMPA | Zonas para la conservación del humedal | DENTRO DEL LIMITE LEGAL |
| 915 | 101279.208 | 111834.257 | Sendero | ZMPA | Zonas para la conservación del humedal | DENTRO DEL LIMITE LEGAL |
| 916 | 101279.148 | 111834.854 | Sendero | ZMPA | Zonas para la conservación del humedal | DENTRO DEL LIMITE LEGAL |
| 917 | 101278.535 | 111837.189 | Sendero | ZMPA | Zonas para la conservación del humedal | DENTRO DEL LIMITE LEGAL |
| 918 | 101278.464 | 111837.785 | Sendero | ZMPA | Zonas para la conservación del humedal | DENTRO DEL LIMITE LEGAL |

| | | | | | | |
|------------|------------|------------|---------|------|--|-------------------------|
| 919 | 101279.131 | 111837.26 | Sendero | ZMPA | Zonas para la conservación del humedal | DENTRO DEL LIMITE LEGAL |
| 920 | 101279.06 | 111837.856 | Sendero | ZMPA | Zonas para la conservación del humedal | DENTRO DEL LIMITE LEGAL |
| 921 | 101278.518 | 111840.924 | Sendero | ZMPA | Zonas para la conservación del humedal | DENTRO DEL LIMITE LEGAL |
| 922 | 101278.269 | 111840.378 | Sendero | ZMPA | Zonas para la conservación del humedal | DENTRO DEL LIMITE LEGAL |
| 923 | 101278.815 | 111840.129 | Sendero | ZMPA | Zonas para la conservación del humedal | DENTRO DEL LIMITE LEGAL |
| 924 | 101279.064 | 111840.675 | Sendero | ZMPA | Zonas para la conservación del humedal | DENTRO DEL LIMITE LEGAL |
| 925 | 101281.73 | 111841.893 | Sendero | ZMPA | Zonas para la conservación del humedal | DENTRO DEL LIMITE LEGAL |
| 926 | 101281.135 | 111841.973 | Sendero | ZMPA | Zonas para la conservación del humedal | DENTRO DEL LIMITE LEGAL |
| 927 | 101281.056 | 111841.378 | Sendero | ZMPA | Zonas para la conservación del humedal | DENTRO DEL LIMITE LEGAL |
| 928 | 101281.65 | 111841.298 | Sendero | ZMPA | Zonas para la conservación del humedal | DENTRO DEL LIMITE LEGAL |
| 929 | 101284.69 | 111841.29 | Sendero | ZMPA | Zonas para la conservación del humedal | DENTRO DEL LIMITE LEGAL |
| 930 | 101284.65 | 111840.691 | Sendero | ZMPA | Zonas para la conservación del humedal | DENTRO DEL LIMITE LEGAL |
| 931 | 101284.092 | 111841.33 | Sendero | ZMPA | Zonas para la conservación del humedal | DENTRO DEL LIMITE LEGAL |
| 932 | 101284.051 | 111840.732 | Sendero | ZMPA | Zonas para la conservación del humedal | DENTRO DEL LIMITE LEGAL |
| 933 | 101287.046 | 111840.278 | Sendero | ZMPA | Zonas para la conservación del humedal | DENTRO DEL LIMITE LEGAL |
| 934 | 101287.646 | 111840.301 | Sendero | ZMPA | Zonas para la conservación del humedal | DENTRO DEL LIMITE LEGAL |
| 935 | 101287.623 | 111840.9 | Sendero | ZMPA | Zonas para la conservación del humedal | DENTRO DEL LIMITE LEGAL |

| | | | | | | |
|------------|------------|------------|---------|------|--|-------------------------|
| 936 | 101287.024 | 111840.878 | Sendero | ZMPA | Zonas para la conservación del humedal | DENTRO DEL LIMITE LEGAL |
| 937 | 101289.836 | 111840.554 | Sendero | ZMPA | Zonas para la conservación del humedal | DENTRO DEL LIMITE LEGAL |
| 938 | 101290.185 | 111840.067 | Sendero | ZMPA | Zonas para la conservación del humedal | DENTRO DEL LIMITE LEGAL |
| 939 | 101290.673 | 111840.416 | Sendero | ZMPA | Zonas para la conservación del humedal | DENTRO DEL LIMITE LEGAL |
| 940 | 101290.323 | 111840.904 | Sendero | ZMPA | Zonas para la conservación del humedal | DENTRO DEL LIMITE LEGAL |
| 941 | 101292.812 | 111842.506 | Sendero | ZMPA | Zonas para la conservación del humedal | DENTRO DEL LIMITE LEGAL |
| 942 | 101292.455 | 111842.024 | Sendero | ZMPA | Zonas para la conservación del humedal | DENTRO DEL LIMITE LEGAL |
| 943 | 101292.937 | 111841.666 | Sendero | ZMPA | Zonas para la conservación del humedal | DENTRO DEL LIMITE LEGAL |
| 944 | 101293.294 | 111842.148 | Sendero | ZMPA | Zonas para la conservación del humedal | DENTRO DEL LIMITE LEGAL |
| 945 | 101294.435 | 111844.318 | Sendero | ZMPA | Zonas para la conservación del humedal | DENTRO DEL LIMITE LEGAL |
| 946 | 101294.917 | 111843.96 | Sendero | ZMPA | Zonas para la conservación del humedal | DENTRO DEL LIMITE LEGAL |
| 947 | 101295.274 | 111844.442 | Sendero | ZMPA | Zonas para la conservación del humedal | DENTRO DEL LIMITE LEGAL |
| 948 | 101294.792 | 111844.8 | Sendero | ZMPA | Zonas para la conservación del humedal | DENTRO DEL LIMITE LEGAL |
| 949 | 101296.233 | 111847.346 | Sendero | ZMPA | Zonas para la conservación del humedal | DENTRO DEL LIMITE LEGAL |
| 950 | 101295.982 | 111846.801 | Sendero | ZMPA | Zonas para la conservación del humedal | DENTRO DEL LIMITE LEGAL |
| 951 | 101296.527 | 111846.55 | Sendero | ZMPA | Zonas para la conservación del humedal | DENTRO DEL LIMITE LEGAL |
| 952 | 101296.778 | 111847.094 | Sendero | ZMPA | Zonas para la conservación del humedal | DENTRO DEL LIMITE LEGAL |

| | | | | | | |
|-----|------------|------------|---------|------|--|-------------------------|
| 953 | 101297.689 | 111849.972 | Sendero | ZMPA | Zonas para la conservación del humedal | DENTRO DEL LIMITE LEGAL |
| 954 | 101297.436 | 111849.428 | Sendero | ZMPA | Zonas para la conservación del humedal | DENTRO DEL LIMITE LEGAL |
| 955 | 101297.981 | 111849.176 | Sendero | ZMPA | Zonas para la conservación del humedal | DENTRO DEL LIMITE LEGAL |
| 956 | 101298.233 | 111849.72 | Sendero | ZMPA | Zonas para la conservación del humedal | DENTRO DEL LIMITE LEGAL |
| 957 | 101299.158 | 111852.596 | Sendero | ZMPA | Zonas para la conservación del humedal | DENTRO DEL LIMITE LEGAL |
| 958 | 101298.89 | 111852.059 | Sendero | ZMPA | Zonas para la conservación del humedal | DENTRO DEL LIMITE LEGAL |
| 959 | 101299.427 | 111851.791 | Sendero | ZMPA | Zonas para la conservación del humedal | DENTRO DEL LIMITE LEGAL |
| 960 | 101299.695 | 111852.328 | Sendero | ZMPA | Zonas para la conservación del humedal | DENTRO DEL LIMITE LEGAL |
| 961 | 101300.702 | 111855.189 | Sendero | ZMPA | Zonas para la conservación del humedal | DENTRO DEL LIMITE LEGAL |
| 962 | 101300.434 | 111854.652 | Sendero | ZMPA | Zonas para la conservación del humedal | DENTRO DEL LIMITE LEGAL |
| 963 | 101300.971 | 111854.384 | Sendero | ZMPA | Zonas para la conservación del humedal | DENTRO DEL LIMITE LEGAL |
| 964 | 101301.239 | 111854.921 | Sendero | ZMPA | Zonas para la conservación del humedal | DENTRO DEL LIMITE LEGAL |
| 965 | 101302.331 | 111857.721 | Sendero | ZMPA | Zonas para la conservación del humedal | DENTRO DEL LIMITE LEGAL |
| 966 | 101302.046 | 111857.193 | Sendero | ZMPA | Zonas para la conservación del humedal | DENTRO DEL LIMITE LEGAL |
| 967 | 101302.574 | 111856.908 | Sendero | ZMPA | Zonas para la conservación del humedal | DENTRO DEL LIMITE LEGAL |
| 968 | 101302.859 | 111857.436 | Sendero | ZMPA | Zonas para la conservación del humedal | DENTRO DEL LIMITE LEGAL |
| 969 | 101303.832 | 111860.305 | Sendero | ZMPA | Zonas para la conservación del humedal | DENTRO DEL LIMITE LEGAL |

| | | | | | | |
|------------|------------|------------|---------|------|--|-------------------------|
| 970 | 101303.568 | 111859.766 | Sendero | ZMPA | Zonas para la conservación del humedal | DENTRO DEL LIMITE LEGAL |
| 971 | 101304.107 | 111859.502 | Sendero | ZMPA | Zonas para la conservación del humedal | DENTRO DEL LIMITE LEGAL |
| 972 | 101304.371 | 111860.041 | Sendero | ZMPA | Zonas para la conservación del humedal | DENTRO DEL LIMITE LEGAL |
| 973 | 101305.258 | 111862.937 | Sendero | ZMPA | Zonas para la conservación del humedal | DENTRO DEL LIMITE LEGAL |
| 974 | 101305.011 | 111862.39 | Sendero | ZMPA | Zonas para la conservación del humedal | DENTRO DEL LIMITE LEGAL |
| 975 | 101305.557 | 111862.142 | Sendero | ZMPA | Zonas para la conservación del humedal | DENTRO DEL LIMITE LEGAL |
| 976 | 101305.805 | 111862.689 | Sendero | ZMPA | Zonas para la conservación del humedal | DENTRO DEL LIMITE LEGAL |
| 977 | 101306.566 | 111865.617 | Sendero | ZMPA | Zonas para la conservación del humedal | DENTRO DEL LIMITE LEGAL |
| 978 | 101306.341 | 111865.061 | Sendero | ZMPA | Zonas para la conservación del humedal | DENTRO DEL LIMITE LEGAL |
| 979 | 101306.897 | 111864.836 | Sendero | ZMPA | Zonas para la conservación del humedal | DENTRO DEL LIMITE LEGAL |
| 980 | 101307.122 | 111865.392 | Sendero | ZMPA | Zonas para la conservación del humedal | DENTRO DEL LIMITE LEGAL |
| 981 | 101307.897 | 111868.312 | Sendero | ZMPA | Zonas para la conservación del humedal | DENTRO DEL LIMITE LEGAL |
| 982 | 101307.672 | 111867.756 | Sendero | ZMPA | Zonas para la conservación del humedal | DENTRO DEL LIMITE LEGAL |
| 983 | 101308.228 | 111867.531 | Sendero | ZMPA | Zonas para la conservación del humedal | DENTRO DEL LIMITE LEGAL |
| 984 | 101308.453 | 111868.087 | Sendero | ZMPA | Zonas para la conservación del humedal | DENTRO DEL LIMITE LEGAL |
| 985 | 101309.169 | 111871.021 | Sendero | ZMPA | Zonas para la conservación del humedal | DENTRO DEL LIMITE LEGAL |
| 986 | 101308.954 | 111870.461 | Sendero | ZMPA | Zonas para la conservación del humedal | DENTRO DEL LIMITE LEGAL |

| | | | | | | |
|------|------------|------------|---------|---------------|--|-------------------------|
| 987 | 101309.514 | 111870.246 | Sendero | ZMPA | Zonas para la conservación del humedal | DENTRO DEL LIMITE LEGAL |
| 988 | 101309.729 | 111870.806 | Sendero | ZMPA | Zonas para la conservación del humedal | DENTRO DEL LIMITE LEGAL |
| 989 | 101310.486 | 111873.703 | Sendero | ZMPA | Zonas para la conservación del humedal | DENTRO DEL LIMITE LEGAL |
| 990 | 101310.263 | 111873.146 | Sendero | ZMPA | Zonas para la conservación del humedal | DENTRO DEL LIMITE LEGAL |
| 991 | 101310.82 | 111872.923 | Sendero | ZMPA | Zonas para la conservación del humedal | DENTRO DEL LIMITE LEGAL |
| 992 | 101311.043 | 111873.48 | Sendero | ZMPA | Zonas para la conservación del humedal | DENTRO DEL LIMITE LEGAL |
| 993 | 101311.582 | 111875.841 | Sendero | ZMPA | Zonas para la conservación del humedal | DENTRO DEL LIMITE LEGAL |
| 994 | 101312.139 | 111875.617 | Sendero | ZMPA | Zonas para la conservación del humedal | DENTRO DEL LIMITE LEGAL |
| 995 | 101312.363 | 111876.174 | Sendero | ZMPA | Zonas para la conservación del humedal | DENTRO DEL LIMITE LEGAL |
| 996 | 101311.806 | 111876.398 | Sendero | Zona de ronda | Zonas para la recuperación ecológica | DENTRO DEL LIMITE LEGAL |
| 997 | 101313.168 | 111879.075 | Sendero | Zona de ronda | Zonas de control | DENTRO DEL LIMITE LEGAL |
| 998 | 101312.937 | 111878.522 | Sendero | Zona de ronda | Zonas de control | DENTRO DEL LIMITE LEGAL |
| 999 | 101313.491 | 111878.291 | Sendero | Zona de ronda | Zonas de control | DENTRO DEL LIMITE LEGAL |
| 1000 | 101313.722 | 111878.844 | Sendero | Zona de ronda | Zonas de control | DENTRO DEL LIMITE LEGAL |
| 1001 | 101314.792 | 111881.002 | Sendero | Zona de ronda | Zonas de control | DENTRO DEL LIMITE LEGAL |
| 1002 | 101315.01 | 111881.561 | Sendero | Zona de ronda | Zonas de control | DENTRO DEL LIMITE LEGAL |
| 1003 | 101314.451 | 111881.779 | Sendero | Zona de ronda | Zonas para la recuperación ecológica | DENTRO DEL LIMITE LEGAL |
| 1004 | 101314.233 | 111881.22 | Sendero | Zona de ronda | Zonas para la recuperación ecológica | DENTRO DEL LIMITE LEGAL |
| 1005 | 101315.681 | 111884.508 | Sendero | Zona de ronda | Zonas de control | DENTRO DEL LIMITE LEGAL |
| 1006 | 101315.475 | 111883.945 | Sendero | Zona de ronda | Zonas de control | DENTRO DEL LIMITE LEGAL |

| | | | | | | |
|------|------------|------------|--------------------|---------------|------------------|-------------------------|
| 1007 | 101316.038 | 111883.738 | Sendero | Zona de ronda | Zonas de control | DENTRO DEL LIMITE LEGAL |
| 1008 | 101316.244 | 111884.302 | Sendero | Zona de ronda | Zonas de control | DENTRO DEL LIMITE LEGAL |
| 1009 | 101316.807 | 111887.277 | Sendero | Zona de ronda | Zonas de control | DENTRO DEL LIMITE LEGAL |
| 1010 | 101316.621 | 111886.706 | Sendero | Zona de ronda | Zonas de control | DENTRO DEL LIMITE LEGAL |
| 1011 | 101317.191 | 111886.52 | Sendero | Zona de ronda | Zonas de control | DENTRO DEL LIMITE LEGAL |
| 1012 | 101317.377 | 111887.09 | Sendero | Zona de ronda | Zonas de control | DENTRO DEL LIMITE LEGAL |
| 1013 | 101318.004 | 111890.034 | Sendero | Zona de ronda | Zonas de control | DENTRO DEL LIMITE LEGAL |
| 1014 | 101317.807 | 111889.467 | Sendero | Zona de ronda | Zonas de control | DENTRO DEL LIMITE LEGAL |
| 1015 | 101318.374 | 111889.271 | Sendero | Zona de ronda | Zonas de control | DENTRO DEL LIMITE LEGAL |
| 1016 | 101318.571 | 111889.838 | Sendero | Zona de ronda | Zonas de control | DENTRO DEL LIMITE LEGAL |
| 1017 | 101319.328 | 111892.742 | Sendero | Zona de ronda | Zonas de control | DENTRO DEL LIMITE LEGAL |
| 1018 | 101319.107 | 111892.184 | Sendero | Zona de ronda | Zonas de control | DENTRO DEL LIMITE LEGAL |
| 1019 | 101319.665 | 111891.963 | Sendero | Zona de ronda | Zonas de control | DENTRO DEL LIMITE LEGAL |
| 1020 | 101319.886 | 111892.521 | Sendero | Zona de ronda | Zonas de control | DENTRO DEL LIMITE LEGAL |
| 1021 | 101320.605 | 111895.453 | Sendero | Zona de ronda | Zonas de control | DENTRO DEL LIMITE LEGAL |
| 1022 | 101320.39 | 111894.893 | Sendero | Zona de ronda | Zonas de control | DENTRO DEL LIMITE LEGAL |
| 1023 | 101320.95 | 111894.678 | Sendero | Zona de ronda | Zonas de control | DENTRO DEL LIMITE LEGAL |
| 1024 | 101321.165 | 111895.238 | Sendero | Zona de ronda | Zonas de control | DENTRO DEL LIMITE LEGAL |
| 1025 | 101321.94 | 111898.165 | Sendero | Zona de ronda | Zonas de control | DENTRO DEL LIMITE LEGAL |
| 1026 | 101321.716 | 111897.608 | Sendero | Zona de ronda | Zonas de control | DENTRO DEL LIMITE LEGAL |
| 1027 | 101322.273 | 111897.384 | Sendero | Zona de ronda | Zonas de control | DENTRO DEL LIMITE LEGAL |
| 1028 | 101322.497 | 111897.941 | Sendero | Zona de ronda | Zonas de control | DENTRO DEL LIMITE LEGAL |
| 1029 | 101323.236 | 111900.873 | Mirador 9 - Acceso | Zona de ronda | Zonas de control | DENTRO DEL LIMITE LEGAL |
| 1030 | 101323.018 | 111900.315 | Mirador 9 - Acceso | Zona de ronda | Zonas de control | DENTRO DEL LIMITE LEGAL |
| 1031 | 101323.576 | 111900.096 | Mirador 9 - Acceso | Zona de ronda | Zonas de control | DENTRO DEL LIMITE LEGAL |
| 1032 | 101323.795 | 111900.655 | Mirador 9 - Acceso | Zona de ronda | Zonas de control | DENTRO DEL LIMITE LEGAL |

| | | | | | | |
|-------------|------------|------------|---------|---------------|--|-------------------------|
| 1033 | 101324.548 | 111903.576 | Sendero | Zona de ronda | Zonas de control | DENTRO DEL LIMITE LEGAL |
| 1034 | 101324.327 | 111903.018 | Sendero | Zona de ronda | Zonas de control | DENTRO DEL LIMITE LEGAL |
| 1035 | 101324.885 | 111902.797 | Sendero | Zona de ronda | Zonas de control | DENTRO DEL LIMITE LEGAL |
| 1036 | 101325.106 | 111903.355 | Sendero | Zona de ronda | Zonas de control | DENTRO DEL LIMITE LEGAL |
| 1037 | 101325.84 | 111906.28 | Sendero | Zona de ronda | Zonas de control | DENTRO DEL LIMITE LEGAL |
| 1038 | 101325.622 | 111905.721 | Sendero | Zona de ronda | Zonas de control | DENTRO DEL LIMITE LEGAL |
| 1039 | 101326.181 | 111905.503 | Sendero | Zona de ronda | Zonas de control | DENTRO DEL LIMITE LEGAL |
| 1040 | 101326.399 | 111906.062 | Sendero | Zona de ronda | Zonas de control | DENTRO DEL LIMITE LEGAL |
| 1041 | 101327.115 | 111908.985 | Sendero | ZMPA | Zonas para la conservación del humedal | DENTRO DEL LIMITE LEGAL |
| 1042 | 101327.46 | 111908.21 | Sendero | ZMPA | Zonas para la conservación del humedal | DENTRO DEL LIMITE LEGAL |
| 1043 | 101327.675 | 111908.77 | Sendero | ZMPA | Zonas para la conservación del humedal | DENTRO DEL LIMITE LEGAL |
| 1044 | 101326.9 | 111908.425 | Sendero | Zona de ronda | Zonas para la recuperación ecológica | DENTRO DEL LIMITE LEGAL |
| 1045 | 101328.382 | 111911.707 | Sendero | ZMPA | Zonas para la conservación del humedal | DENTRO DEL LIMITE LEGAL |
| 1046 | 101328.17 | 111911.146 | Sendero | ZMPA | Zonas para la conservación del humedal | DENTRO DEL LIMITE LEGAL |
| 1047 | 101328.731 | 111910.934 | Sendero | ZMPA | Zonas para la conservación del humedal | DENTRO DEL LIMITE LEGAL |
| 1048 | 101328.943 | 111911.495 | Sendero | ZMPA | Zonas para la conservación del humedal | DENTRO DEL LIMITE LEGAL |
| 1049 | 101329.412 | 111913.867 | Sendero | ZMPA | Zonas para la conservación del humedal | DENTRO DEL LIMITE LEGAL |
| 1050 | 101329.975 | 111913.659 | Sendero | ZMPA | Zonas para la conservación del humedal | DENTRO DEL LIMITE LEGAL |
| 1051 | 101329.62 | 111914.43 | Sendero | ZMPA | Zonas para la conservación del humedal | DENTRO DEL LIMITE LEGAL |
| 1052 | 101330.183 | 111914.222 | Sendero | ZMPA | Zonas para la conservación del humedal | DENTRO DEL LIMITE LEGAL |

| | | | | | | |
|------|------------|------------|---------|---------------|--------------------------------------|-------------------------|
| 1053 | 101330.095 | 111917.171 | Sendero | Zona de ronda | Zonas para la recuperación ecológica | DENTRO DEL LIMITE LEGAL |
| 1054 | 101330.233 | 111916.587 | Sendero | Zona de ronda | Zonas para la recuperación ecológica | DENTRO DEL LIMITE LEGAL |
| 1055 | 101330.817 | 111916.725 | Sendero | Zona de ronda | Zonas para la recuperación ecológica | DENTRO DEL LIMITE LEGAL |
| 1056 | 101330.679 | 111917.309 | Sendero | Zona de ronda | Zonas para la recuperación ecológica | DENTRO DEL LIMITE LEGAL |
| 1057 | 101329.621 | 111920.149 | Sendero | Zona de ronda | Zonas para la recuperación ecológica | DENTRO DEL LIMITE LEGAL |
| 1058 | 101329.759 | 111919.565 | Sendero | Zona de ronda | Zonas para la recuperación ecológica | DENTRO DEL LIMITE LEGAL |
| 1059 | 101330.343 | 111919.703 | Sendero | Zona de ronda | Zonas para la recuperación ecológica | DENTRO DEL LIMITE LEGAL |
| 1060 | 101330.205 | 111920.287 | Sendero | Zona de ronda | Zonas para la recuperación ecológica | DENTRO DEL LIMITE LEGAL |
| 1061 | 101328.286 | 111922.734 | Sendero | Zona de ronda | Zonas para la recuperación ecológica | DENTRO DEL LIMITE LEGAL |
| 1062 | 101328.575 | 111922.209 | Sendero | Zona de ronda | Zonas para la recuperación ecológica | DENTRO DEL LIMITE LEGAL |
| 1063 | 101329.101 | 111922.499 | Sendero | Zona de ronda | Zonas para la recuperación ecológica | DENTRO DEL LIMITE LEGAL |
| 1064 | 101328.811 | 111923.024 | Sendero | Zona de ronda | Zonas para la recuperación ecológica | DENTRO DEL LIMITE LEGAL |
| 1065 | 101327.109 | 111925.6 | Sendero | Zona de ronda | Zonas para la recuperación ecológica | DENTRO DEL LIMITE LEGAL |
| 1066 | 101327.185 | 111925.004 | Sendero | Zona de ronda | Zonas para la recuperación ecológica | DENTRO DEL LIMITE LEGAL |
| 1067 | 101327.78 | 111925.08 | Sendero | Zona de ronda | Zonas para la recuperación ecológica | DENTRO DEL LIMITE LEGAL |
| 1068 | 101327.704 | 111925.675 | Sendero | Zona de ronda | Zonas para la recuperación ecológica | DENTRO DEL LIMITE LEGAL |
| 1069 | 101327.116 | 111928.714 | Sendero | Zona de ronda | Zonas para la recuperación ecológica | DENTRO DEL LIMITE LEGAL |

| | | | | | | |
|------|------------|------------|---------|---------------|--------------------------------------|-------------------------|
| 1070 | 101326.902 | 111928.153 | Sendero | Zona de ronda | Zonas para la recuperación ecológica | DENTRO DEL LIMITE LEGAL |
| 1071 | 101327.463 | 111927.939 | Sendero | Zona de ronda | Zonas para la recuperación ecológica | DENTRO DEL LIMITE LEGAL |
| 1072 | 101327.677 | 111928.5 | Sendero | Zona de ronda | Zonas para la recuperación ecológica | DENTRO DEL LIMITE LEGAL |
| 1073 | 101328.413 | 111931.434 | Sendero | Zona de ronda | Zonas para la recuperación ecológica | DENTRO DEL LIMITE LEGAL |
| 1074 | 101328.162 | 111930.889 | Sendero | Zona de ronda | Zonas para la recuperación ecológica | DENTRO DEL LIMITE LEGAL |
| 1075 | 101328.707 | 111930.638 | Sendero | Zona de ronda | Zonas para la recuperación ecológica | DENTRO DEL LIMITE LEGAL |
| 1076 | 101328.958 | 111931.183 | Sendero | Zona de ronda | Zonas para la recuperación ecológica | DENTRO DEL LIMITE LEGAL |
| 1077 | 101329.867 | 111934.071 | Sendero | Zona de ronda | Zonas para la recuperación ecológica | DENTRO DEL LIMITE LEGAL |
| 1078 | 101329.625 | 111933.522 | Sendero | Zona de ronda | Zonas para la recuperación ecológica | DENTRO DEL LIMITE LEGAL |
| 1079 | 101330.174 | 111933.28 | Sendero | Zona de ronda | Zonas para la recuperación ecológica | DENTRO DEL LIMITE LEGAL |
| 1080 | 101330.416 | 111933.829 | Sendero | Zona de ronda | Zonas para la recuperación ecológica | DENTRO DEL LIMITE LEGAL |
| 1081 | 101331.264 | 111936.683 | Sendero | Zona de ronda | Zonas para la recuperación ecológica | DENTRO DEL LIMITE LEGAL |
| 1082 | 101331.014 | 111936.138 | Sendero | Zona de ronda | Zonas para la recuperación ecológica | DENTRO DEL LIMITE LEGAL |
| 1083 | 101331.559 | 111935.888 | Sendero | Zona de ronda | Zonas para la recuperación ecológica | DENTRO DEL LIMITE LEGAL |
| 1084 | 101331.81 | 111936.433 | Sendero | Zona de ronda | Zonas para la recuperación ecológica | DENTRO DEL LIMITE LEGAL |
| 1085 | 101332.725 | 111939.333 | Sendero | Zona de ronda | Zonas para la recuperación ecológica | DENTRO DEL LIMITE LEGAL |
| 1086 | 101332.482 | 111938.785 | Sendero | Zona de ronda | Zonas para la recuperación ecológica | DENTRO DEL LIMITE LEGAL |

| | | | | | | |
|-------------|------------|------------|---------|---------------|--------------------------------------|-------------------------|
| 1087 | 101333.03 | 111938.542 | Sendero | Zona de ronda | Zonas para la recuperación ecológica | DENTRO DEL LIMITE LEGAL |
| 1088 | 101333.273 | 111939.09 | Sendero | Zona de ronda | Zonas para la recuperación ecológica | DENTRO DEL LIMITE LEGAL |
| 1089 | 101334.179 | 111941.99 | Sendero | Zona de ronda | Zonas para la recuperación ecológica | DENTRO DEL LIMITE LEGAL |
| 1090 | 101333.884 | 111941.468 | Sendero | Zona de ronda | Zonas para la recuperación ecológica | DENTRO DEL LIMITE LEGAL |
| 1091 | 101334.406 | 111941.173 | Sendero | Zona de ronda | Zonas para la recuperación ecológica | DENTRO DEL LIMITE LEGAL |
| 1092 | 101334.702 | 111941.695 | Sendero | Zona de ronda | Zonas para la recuperación ecológica | DENTRO DEL LIMITE LEGAL |
| 1093 | 101335.927 | 111944.5 | Sendero | Zona de ronda | Zonas para la recuperación ecológica | DENTRO DEL LIMITE LEGAL |
| 1094 | 101335.536 | 111944.045 | Sendero | Zona de ronda | Zonas para la recuperación ecológica | DENTRO DEL LIMITE LEGAL |
| 1095 | 101335.992 | 111943.654 | Sendero | Zona de ronda | Zonas para la recuperación ecológica | DENTRO DEL LIMITE LEGAL |
| 1096 | 101336.383 | 111944.109 | Sendero | Zona de ronda | Zonas para la recuperación ecológica | DENTRO DEL LIMITE LEGAL |
| 1097 | 101338.006 | 111946.609 | Sendero | Zona de ronda | Zonas para la recuperación ecológica | DENTRO DEL LIMITE LEGAL |
| 1098 | 101337.642 | 111946.132 | Sendero | Zona de ronda | Zonas para la recuperación ecológica | DENTRO DEL LIMITE LEGAL |
| 1099 | 101338.119 | 111945.768 | Sendero | Zona de ronda | Zonas para la recuperación ecológica | DENTRO DEL LIMITE LEGAL |
| 1100 | 101338.483 | 111946.244 | Sendero | Zona de ronda | Zonas para la recuperación ecológica | DENTRO DEL LIMITE LEGAL |
| 1101 | 101339.927 | 111948.841 | Sendero | Zona de ronda | Zonas para la recuperación ecológica | DENTRO DEL LIMITE LEGAL |
| 1102 | 101339.659 | 111948.304 | Sendero | Zona de ronda | Zonas para la recuperación ecológica | DENTRO DEL LIMITE LEGAL |
| 1103 | 101340.196 | 111948.036 | Sendero | Zona de ronda | Zonas para la recuperación ecológica | DENTRO DEL LIMITE LEGAL |

| | | | | | | |
|-------------|------------|------------|---------|---------------|--------------------------------------|-------------------------|
| 1104 | 101340.464 | 111948.573 | Sendero | Zona de ronda | Zonas para la recuperación ecológica | DENTRO DEL LIMITE LEGAL |
| 1105 | 101341.377 | 111951.372 | Sendero | Zona de ronda | Zonas para la recuperación ecológica | DENTRO DEL LIMITE LEGAL |
| 1106 | 101341.223 | 111950.792 | Sendero | Zona de ronda | Zonas para la recuperación ecológica | DENTRO DEL LIMITE LEGAL |
| 1107 | 101341.803 | 111950.639 | Sendero | Zona de ronda | Zonas de control | DENTRO DEL LIMITE LEGAL |
| 1108 | 101341.957 | 111951.219 | Sendero | Zona de ronda | Zonas de control | DENTRO DEL LIMITE LEGAL |
| 1109 | 101342.352 | 111954.211 | Sendero | Zona de ronda | Zonas para la recuperación ecológica | DENTRO DEL LIMITE LEGAL |
| 1110 | 101342.206 | 111953.629 | Sendero | Zona de ronda | Zonas para la recuperación ecológica | DENTRO DEL LIMITE LEGAL |
| 1111 | 101342.788 | 111953.483 | Sendero | Zona de ronda | Zonas para la recuperación ecológica | DENTRO DEL LIMITE LEGAL |
| 1112 | 101342.934 | 111954.065 | Sendero | Zona de ronda | Zonas para la recuperación ecológica | DENTRO DEL LIMITE LEGAL |
| 1113 | 101343.293 | 111957.05 | Sendero | Zona de ronda | Zonas para la recuperación ecológica | DENTRO DEL LIMITE LEGAL |
| 1114 | 101343.147 | 111956.468 | Sendero | Zona de ronda | Zonas para la recuperación ecológica | DENTRO DEL LIMITE LEGAL |
| 1115 | 101343.729 | 111956.322 | Sendero | Zona de ronda | Zonas para la recuperación ecológica | DENTRO DEL LIMITE LEGAL |
| 1116 | 101343.875 | 111956.904 | Sendero | Zona de ronda | Zonas para la recuperación ecológica | DENTRO DEL LIMITE LEGAL |
| 1117 | 101344.23 | 111959.894 | Sendero | Zona de ronda | Zonas para la recuperación ecológica | DENTRO DEL LIMITE LEGAL |
| 1118 | 101344.098 | 111959.309 | Sendero | Zona de ronda | Zonas para la recuperación ecológica | DENTRO DEL LIMITE LEGAL |
| 1119 | 101344.684 | 111959.177 | Sendero | Zona de ronda | Zonas para la recuperación ecológica | DENTRO DEL LIMITE LEGAL |
| 1120 | 101344.815 | 111959.763 | Sendero | Zona de ronda | Zonas para la recuperación ecológica | DENTRO DEL LIMITE LEGAL |
| 1121 | 101345.352 | 111962.822 | Sendero | Zona de ronda | Zonas para la recuperación ecológica | DENTRO DEL LIMITE LEGAL |

| | | | | | | |
|------|------------|------------|---------|---------------|--------------------------------------|-------------------------|
| 1122 | 101344.907 | 111962.42 | Sendero | Zona de ronda | Zonas para la recuperación ecológica | DENTRO DEL LIMITE LEGAL |
| 1123 | 101345.31 | 111961.975 | Sendero | Zona de ronda | Zonas para la recuperación ecológica | DENTRO DEL LIMITE LEGAL |
| 1124 | 101345.755 | 111962.378 | Sendero | Zona de ronda | Zonas para la recuperación ecológica | DENTRO DEL LIMITE LEGAL |
| 1125 | 101347.272 | 111964.291 | Sendero | Zona de ronda | Zonas para la recuperación ecológica | DENTRO DEL LIMITE LEGAL |
| 1126 | 101347.641 | 111963.817 | Sendero | Zona de ronda | Zonas para la recuperación ecológica | DENTRO DEL LIMITE LEGAL |
| 1127 | 101347.745 | 111964.659 | Sendero | Zona de ronda | Zonas de control | DENTRO DEL LIMITE LEGAL |
| 1128 | 101348.114 | 111964.186 | Sendero | Zona de ronda | Zonas de control | DENTRO DEL LIMITE LEGAL |
| 1129 | 101350.246 | 111966.33 | Sendero | Zona de ronda | Zonas para la recuperación ecológica | DENTRO DEL LIMITE LEGAL |
| 1130 | 101349.776 | 111965.956 | Sendero | Zona de ronda | Zonas para la recuperación ecológica | DENTRO DEL LIMITE LEGAL |
| 1131 | 101350.15 | 111965.487 | Sendero | Zona de ronda | Zonas para la recuperación ecológica | DENTRO DEL LIMITE LEGAL |
| 1132 | 101350.62 | 111965.861 | Sendero | Zona de ronda | Zonas para la recuperación ecológica | DENTRO DEL LIMITE LEGAL |
| 1133 | 101352.549 | 111967.995 | Sendero | Zona de ronda | Zonas de control | DENTRO DEL LIMITE LEGAL |
| 1134 | 101352.24 | 111967.481 | Sendero | Zona de ronda | Zonas de control | DENTRO DEL LIMITE LEGAL |
| 1135 | 101352.755 | 111967.172 | Sendero | Zona de ronda | Zonas de control | DENTRO DEL LIMITE LEGAL |
| 1136 | 101353.064 | 111967.686 | Sendero | Zona de ronda | Zonas de control | DENTRO DEL LIMITE LEGAL |
| 1137 | 101354.607 | 111969.676 | Sendero | Zona de ronda | Zonas de control | FUERA DEL LIMITE LEGAL |
| 1138 | 101354.74 | 111970.261 | Sendero | Zona de ronda | Zonas de control | FUERA DEL LIMITE LEGAL |
| 1139 | 101354.155 | 111970.394 | Sendero | Zona de ronda | Zonas de control | DENTRO DEL LIMITE LEGAL |
| 1140 | 101354.022 | 111969.809 | Sendero | Zona de ronda | Zonas de control | DENTRO DEL LIMITE LEGAL |
| 1141 | 101355.494 | 111972.538 | Sendero | Zona de ronda | Zonas de control | FUERA DEL LIMITE LEGAL |
| 1142 | 101355.605 | 111973.128 | Sendero | Zona de ronda | Zonas de control | FUERA DEL LIMITE LEGAL |
| 1143 | 101355.016 | 111973.239 | Sendero | Zona de ronda | Zonas de control | DENTRO DEL LIMITE LEGAL |

| | | | | | | |
|------|------------|------------|--------------------------|---------------|--------------------------------------|-------------------------|
| 1144 | 101354.904 | 111972.65 | Sendero | Zona de ronda | Zonas de control | DENTRO DEL LIMITE LEGAL |
| 1145 | 101355.883 | 111976.488 | Sendero | Zona de ronda | Zonas de control | FUERA DEL LIMITE LEGAL |
| 1146 | 101355.771 | 111975.899 | Sendero | Zona de ronda | Zonas de control | FUERA DEL LIMITE LEGAL |
| 1147 | 101356.472 | 111976.377 | Sendero | Zona de ronda | Zonas de control | FUERA DEL LIMITE LEGAL |
| 1148 | 101356.361 | 111975.787 | Sendero | Zona de ronda | Zonas de control | FUERA DEL LIMITE LEGAL |
| 1149 | 101356.355 | 111979.097 | Sendero | Zona de ronda | Zonas de control | FUERA DEL LIMITE LEGAL |
| 1150 | 101356.267 | 111978.504 | Sendero | Zona de ronda | Zonas de control | FUERA DEL LIMITE LEGAL |
| 1151 | 101356.86 | 111978.415 | Sendero | Zona de ronda | Zonas de control | FUERA DEL LIMITE LEGAL |
| 1152 | 101356.949 | 111979.008 | Sendero | Zona de ronda | Zonas de control | FUERA DEL LIMITE LEGAL |
| 1153 | 101357.018 | 111982.02 | Estación fin costado sur | Zona de ronda | Zonas para la recuperación ecológica | FUERA DEL LIMITE LEGAL |
| 1154 | 101356.926 | 111981.427 | Estación fin costado sur | Zona de ronda | Zonas para la recuperación ecológica | FUERA DEL LIMITE LEGAL |
| 1155 | 101357.519 | 111981.335 | Estación fin costado sur | Zona de ronda | Zonas para la recuperación ecológica | FUERA DEL LIMITE LEGAL |
| 1156 | 101357.611 | 111981.928 | Estación fin costado sur | Zona de ronda | Zonas para la recuperación ecológica | FUERA DEL LIMITE LEGAL |
| 1157 | 101357.69 | 111984.927 | Estación fin costado sur | Zona de ronda | Zonas para la recuperación ecológica | FUERA DEL LIMITE LEGAL |
| 1158 | 101357.604 | 111984.333 | Estación fin costado sur | Zona de ronda | Zonas para la recuperación ecológica | FUERA DEL LIMITE LEGAL |
| 1159 | 101358.197 | 111984.247 | Estación fin costado sur | Zona de ronda | Zonas para la recuperación ecológica | FUERA DEL LIMITE LEGAL |
| 1160 | 101358.283 | 111984.841 | Estación fin costado sur | Zona de ronda | Zonas para la recuperación ecológica | FUERA DEL LIMITE LEGAL |
| 1161 | 101358.337 | 111987.87 | Estación fin costado sur | Zona de ronda | Zonas para la recuperación ecológica | FUERA DEL LIMITE LEGAL |
| 1162 | 101358.259 | 111987.275 | Estación fin costado sur | Zona de ronda | Zonas para la recuperación ecológica | FUERA DEL LIMITE LEGAL |
| 1163 | 101358.854 | 111987.196 | Estación fin costado sur | Zona de ronda | Zonas para la recuperación ecológica | FUERA DEL LIMITE LEGAL |

| | | | | | | |
|-------------|------------|------------|--------------------------|---------------|--------------------------------------|-------------------------|
| 1164 | 101358.932 | 111987.791 | Estación fin costado sur | Zona de ronda | Zonas para la recuperación ecológica | FUERA DEL LIMITE LEGAL |
| 1165 | 101358.951 | 111990.801 | Estación fin costado sur | Zona de ronda | Zonas para la recuperación ecológica | FUERA DEL LIMITE LEGAL |
| 1166 | 101358.864 | 111990.208 | Estación fin costado sur | Zona de ronda | Zonas para la recuperación ecológica | FUERA DEL LIMITE LEGAL |
| 1167 | 101359.458 | 111990.12 | Estación fin costado sur | Zona de ronda | Zonas para la recuperación ecológica | FUERA DEL LIMITE LEGAL |
| 1168 | 101359.545 | 111990.714 | Estación fin costado sur | Zona de ronda | Zonas para la recuperación ecológica | FUERA DEL LIMITE LEGAL |
| 1169 | 101359.599 | 111993.733 | Estación fin costado sur | Zona de ronda | Zonas para la recuperación ecológica | FUERA DEL LIMITE LEGAL |
| 1170 | 101359.53 | 111993.137 | Estación fin costado sur | Zona de ronda | Zonas para la recuperación ecológica | FUERA DEL LIMITE LEGAL |
| 1171 | 101360.126 | 111993.068 | Estación fin costado sur | Zona de ronda | Zonas para la recuperación ecológica | FUERA DEL LIMITE LEGAL |
| 1172 | 101360.195 | 111993.665 | Estación fin costado sur | Zona de ronda | Zonas para la recuperación ecológica | FUERA DEL LIMITE LEGAL |
| 1173 | 101360.746 | 111996.058 | Estación fin costado sur | Zona de ronda | Zonas para la recuperación ecológica | FUERA DEL LIMITE LEGAL |
| 1174 | 101360.097 | 111996.604 | Estación fin costado sur | Zona de ronda | Zonas para la recuperación ecológica | FUERA DEL LIMITE LEGAL |
| 1175 | 101360.149 | 111996.006 | Estación fin costado sur | Zona de ronda | Zonas para la recuperación ecológica | FUERA DEL LIMITE LEGAL |
| 1176 | 101360.695 | 111996.656 | Estación fin costado sur | Zona de ronda | Zonas para la recuperación ecológica | FUERA DEL LIMITE LEGAL |
| 1177 | 101360.06 | 111999.686 | Sendero | Zona de ronda | Zonas para la recuperación ecológica | DENTRO DEL LIMITE LEGAL |
| 1178 | 101360.111 | 111999.088 | Sendero | Zona de ronda | Zonas para la recuperación ecológica | DENTRO DEL LIMITE LEGAL |
| 1179 | 101360.709 | 111999.14 | Sendero | Zona de ronda | Zonas para la recuperación ecológica | FUERA DEL LIMITE LEGAL |
| 1180 | 101360.657 | 111999.737 | Sendero | Zona de ronda | Zonas para la recuperación ecológica | FUERA DEL LIMITE LEGAL |

| | | | | | | |
|-------------|------------|------------|--------------------------------|---------------|--------------------------------------|-------------------------|
| 1181 | 101359.929 | 112002.255 | Rampa Estación fin Costado Sur | Zona de ronda | Zonas para la recuperación ecológica | DENTRO DEL LIMITE LEGAL |
| 1182 | 101360.424 | 112001.916 | Rampa Estación fin Costado Sur | Zona de ronda | Zonas para la recuperación ecológica | DENTRO DEL LIMITE LEGAL |
| 1183 | 101360.763 | 112002.411 | Rampa Estación fin Costado Sur | Zona de ronda | Zonas para la recuperación ecológica | DENTRO DEL LIMITE LEGAL |
| 1184 | 101360.268 | 112002.75 | Rampa Estación fin Costado Sur | Zona de ronda | Zonas para la recuperación ecológica | DENTRO DEL LIMITE LEGAL |
| 1185 | 101357.59 | 112004.127 | Rampa Estación fin Costado Sur | Zona de ronda | Zonas para la recuperación ecológica | DENTRO DEL LIMITE LEGAL |
| 1186 | 101358.084 | 112003.787 | Rampa Estación fin Costado Sur | Zona de ronda | Zonas para la recuperación ecológica | DENTRO DEL LIMITE LEGAL |
| 1187 | 101358.424 | 112004.281 | Rampa Estación fin Costado Sur | Zona de ronda | Zonas para la recuperación ecológica | DENTRO DEL LIMITE LEGAL |
| 1188 | 101357.93 | 112004.621 | Rampa Estación fin Costado Sur | Zona de ronda | Zonas para la recuperación ecológica | DENTRO DEL LIMITE LEGAL |
| 1189 | 101355.242 | 112006.121 | Rampa Estación fin Costado Sur | Zona de ronda | Zonas de control | DENTRO DEL LIMITE LEGAL |
| 1190 | 101355.698 | 112006.512 | Rampa Estación fin Costado Sur | Zona de ronda | Zonas de control | DENTRO DEL LIMITE LEGAL |
| 1191 | 101355.633 | 112005.666 | Rampa Estación fin Costado Sur | Zona de ronda | Zonas para la recuperación ecológica | DENTRO DEL LIMITE LEGAL |
| 1192 | 101356.089 | 112006.057 | Rampa Estación fin Costado Sur | Zona de ronda | Zonas para la recuperación ecológica | DENTRO DEL LIMITE LEGAL |
| 1193 | 101353.468 | 112008.519 | Sendero | Zona de ronda | Zonas de control | DENTRO DEL LIMITE LEGAL |
| 1194 | 101353.869 | 112008.072 | Sendero | Zona de ronda | Zonas de control | DENTRO DEL LIMITE LEGAL |
| 1195 | 101354.315 | 112008.473 | Sendero | Zona de ronda | Zonas de control | DENTRO DEL LIMITE LEGAL |
| 1196 | 101353.914 | 112008.92 | Sendero | Zona de ronda | Zonas de control | DENTRO DEL LIMITE LEGAL |
| 1197 | 101351.712 | 112011.121 | Sendero | Zona de ronda | Zonas para la recuperación ecológica | DENTRO DEL LIMITE LEGAL |
| 1198 | 101351.811 | 112010.529 | Sendero | Zona de ronda | Zonas para la recuperación ecológica | DENTRO DEL LIMITE LEGAL |
| 1199 | 101352.403 | 112010.628 | Sendero | Zona de ronda | Zonas para la recuperación ecológica | DENTRO DEL LIMITE LEGAL |

| | | | | | | |
|-------------|------------|------------|---------|---------------|--------------------------------------|-------------------------|
| 1200 | 101352.304 | 112011.22 | Sendero | Zona de ronda | Zonas para la recuperación ecológica | DENTRO DEL LIMITE LEGAL |
| 1201 | 101351.438 | 112014.113 | Sendero | Zona de ronda | Zonas para la recuperación ecológica | DENTRO DEL LIMITE LEGAL |
| 1202 | 101351.534 | 112013.521 | Sendero | Zona de ronda | Zonas para la recuperación ecológica | DENTRO DEL LIMITE LEGAL |
| 1203 | 101352.126 | 112013.616 | Sendero | Zona de ronda | Zonas para la recuperación ecológica | DENTRO DEL LIMITE LEGAL |
| 1204 | 101352.031 | 112014.209 | Sendero | Zona de ronda | Zonas para la recuperación ecológica | DENTRO DEL LIMITE LEGAL |
| 1205 | 101351.179 | 112017.068 | Sendero | Zona de ronda | Zonas para la recuperación ecológica | DENTRO DEL LIMITE LEGAL |
| 1206 | 101351.286 | 112016.478 | Sendero | Zona de ronda | Zonas para la recuperación ecológica | DENTRO DEL LIMITE LEGAL |
| 1207 | 101351.876 | 112016.585 | Sendero | Zona de ronda | Zonas para la recuperación ecológica | DENTRO DEL LIMITE LEGAL |
| 1208 | 101351.769 | 112017.176 | Sendero | Zona de ronda | Zonas para la recuperación ecológica | DENTRO DEL LIMITE LEGAL |
| 1209 | 101350.849 | 112019.605 | Sendero | Zona de ronda | Zonas para la recuperación ecológica | DENTRO DEL LIMITE LEGAL |
| 1210 | 101350.987 | 112020.189 | Sendero | Zona de ronda | Zonas de control | DENTRO DEL LIMITE LEGAL |
| 1211 | 101351.433 | 112019.467 | Sendero | Zona de ronda | Zonas de control | DENTRO DEL LIMITE LEGAL |
| 1212 | 101351.571 | 112020.051 | Sendero | Zona de ronda | Zonas de control | DENTRO DEL LIMITE LEGAL |
| 1213 | 101351.94 | 112023.077 | Sendero | Zona de ronda | Zonas de control | DENTRO DEL LIMITE LEGAL |
| 1214 | 101351.725 | 112022.517 | Sendero | Zona de ronda | Zonas de control | DENTRO DEL LIMITE LEGAL |
| 1215 | 101352.285 | 112022.302 | Sendero | Zona de ronda | Zonas de control | DENTRO DEL LIMITE LEGAL |
| 1216 | 101352.5 | 112022.862 | Sendero | Zona de ronda | Zonas de control | DENTRO DEL LIMITE LEGAL |
| 1217 | 101353.221 | 112025.807 | Sendero | Zona de ronda | Zonas para la recuperación ecológica | DENTRO DEL LIMITE LEGAL |
| 1218 | 101353.012 | 112025.244 | Sendero | Zona de ronda | Zonas para la recuperación ecológica | DENTRO DEL LIMITE LEGAL |
| 1219 | 101353.574 | 112025.035 | Sendero | Zona de ronda | Zonas para la recuperación ecológica | DENTRO DEL LIMITE LEGAL |

| | | | | | | |
|------|------------|------------|---------|---------------|--------------------------------------|-------------------------|
| 1220 | 101353.783 | 112025.597 | Sendero | Zona de ronda | Zonas para la recuperación ecológica | DENTRO DEL LIMITE LEGAL |
| 1221 | 101354.55 | 112028.535 | Sendero | Zona de ronda | Zonas para la recuperación ecológica | DENTRO DEL LIMITE LEGAL |
| 1222 | 101354.223 | 112028.033 | Sendero | Zona de ronda | Zonas para la recuperación ecológica | DENTRO DEL LIMITE LEGAL |
| 1223 | 101354.726 | 112027.705 | Sendero | Zona de ronda | Zonas para la recuperación ecológica | DENTRO DEL LIMITE LEGAL |
| 1224 | 101355.053 | 112028.208 | Sendero | Zona de ronda | Zonas para la recuperación ecológica | DENTRO DEL LIMITE LEGAL |
| 1225 | 101356.571 | 112030.938 | Sendero | Zona de ronda | Zonas para la recuperación ecológica | DENTRO DEL LIMITE LEGAL |
| 1226 | 101356.06 | 112030.622 | Sendero | Zona de ronda | Zonas para la recuperación ecológica | DENTRO DEL LIMITE LEGAL |
| 1227 | 101356.376 | 112030.112 | Sendero | Zona de ronda | Zonas para la recuperación ecológica | DENTRO DEL LIMITE LEGAL |
| 1228 | 101356.886 | 112030.428 | Sendero | Zona de ronda | Zonas para la recuperación ecológica | DENTRO DEL LIMITE LEGAL |
| 1229 | 101359.222 | 112032.321 | Sendero | Zona de ronda | Zonas para la recuperación ecológica | DENTRO DEL LIMITE LEGAL |
| 1230 | 101358.714 | 112032.001 | Sendero | Zona de ronda | Zonas para la recuperación ecológica | DENTRO DEL LIMITE LEGAL |
| 1231 | 101359.033 | 112031.493 | Sendero | Zona de ronda | Zonas para la recuperación ecológica | DENTRO DEL LIMITE LEGAL |
| 1232 | 101359.541 | 112031.813 | Sendero | Zona de ronda | Zonas para la recuperación ecológica | DENTRO DEL LIMITE LEGAL |
| 1233 | 101361.365 | 112033.384 | Sendero | Zona de ronda | Zonas para la recuperación ecológica | DENTRO DEL LIMITE LEGAL |
| 1234 | 101361.714 | 112032.896 | Sendero | Zona de ronda | Zonas para la recuperación ecológica | DENTRO DEL LIMITE LEGAL |
| 1235 | 101362.202 | 112033.245 | Sendero | Zona de ronda | Zonas para la recuperación ecológica | DENTRO DEL LIMITE LEGAL |
| 1236 | 101361.853 | 112033.733 | Sendero | Zona de ronda | Zonas de control | DENTRO DEL LIMITE LEGAL |
| 1237 | 101364.303 | 112035.293 | Sendero | Zona de ronda | Zonas de control | DENTRO DEL LIMITE LEGAL |

| | | | | | | |
|-------------|------------|------------|---------|---------------|------------------|-------------------------|
| 1238 | 101363.916 | 112034.834 | Sendero | Zona de ronda | Zonas de control | DENTRO DEL LIMITE LEGAL |
| 1239 | 101364.374 | 112034.447 | Sendero | Zona de ronda | Zonas de control | DENTRO DEL LIMITE LEGAL |
| 1240 | 101364.761 | 112034.906 | Sendero | Zona de ronda | Zonas de control | DENTRO DEL LIMITE LEGAL |
| 1241 | 101366.192 | 112037.364 | Sendero | Zona de ronda | Zonas de control | DENTRO DEL LIMITE LEGAL |
| 1242 | 101366.112 | 112036.77 | Sendero | Zona de ronda | Zonas de control | DENTRO DEL LIMITE LEGAL |
| 1243 | 101366.707 | 112036.689 | Sendero | Zona de ronda | Zonas de control | DENTRO DEL LIMITE LEGAL |
| 1244 | 101366.787 | 112037.284 | Sendero | Zona de ronda | Zonas de control | DENTRO DEL LIMITE LEGAL |
| 1245 | 101366.816 | 112040.302 | Sendero | Zona de ronda | Zonas de control | DENTRO DEL LIMITE LEGAL |
| 1246 | 101366.732 | 112039.708 | Sendero | Zona de ronda | Zonas de control | DENTRO DEL LIMITE LEGAL |
| 1247 | 101367.326 | 112039.624 | Sendero | Zona de ronda | Zonas de control | DENTRO DEL LIMITE LEGAL |
| 1248 | 101367.41 | 112040.218 | Sendero | Zona de ronda | Zonas de control | DENTRO DEL LIMITE LEGAL |
| 1249 | 101367.427 | 112043.211 | Sendero | Zona de ronda | Zonas de control | DENTRO DEL LIMITE LEGAL |
| 1250 | 101367.39 | 112042.612 | Sendero | Zona de ronda | Zonas de control | DENTRO DEL LIMITE LEGAL |
| 1251 | 101367.989 | 112042.575 | Sendero | Zona de ronda | Zonas de control | DENTRO DEL LIMITE LEGAL |
| 1252 | 101368.026 | 112043.174 | Sendero | Zona de ronda | Zonas de control | DENTRO DEL LIMITE LEGAL |
| 1253 | 101367.762 | 112046.076 | Sendero | Zona de ronda | Zonas de control | DENTRO DEL LIMITE LEGAL |
| 1254 | 101367.861 | 112045.484 | Sendero | Zona de ronda | Zonas de control | DENTRO DEL LIMITE LEGAL |
| 1255 | 101368.453 | 112045.584 | Sendero | Zona de ronda | Zonas de control | DENTRO DEL LIMITE LEGAL |
| 1256 | 101368.353 | 112046.176 | Sendero | Zona de ronda | Zonas de control | DENTRO DEL LIMITE LEGAL |
| 1257 | 101367.493 | 112049.115 | Sendero | Zona de ronda | Zonas de control | DENTRO DEL LIMITE LEGAL |
| 1258 | 101367.563 | 112048.519 | Sendero | Zona de ronda | Zonas de control | DENTRO DEL LIMITE LEGAL |
| 1259 | 101368.159 | 112048.589 | Sendero | Zona de ronda | Zonas de control | DENTRO DEL LIMITE LEGAL |
| 1260 | 101368.089 | 112049.185 | Sendero | Zona de ronda | Zonas de control | DENTRO DEL LIMITE LEGAL |
| 1261 | 101367.432 | 112052.156 | Sendero | Zona de ronda | Zonas de control | DENTRO DEL LIMITE LEGAL |
| 1262 | 101367.368 | 112051.559 | Sendero | Zona de ronda | Zonas de control | DENTRO DEL LIMITE LEGAL |
| 1263 | 101367.965 | 112051.496 | Sendero | Zona de ronda | Zonas de control | DENTRO DEL LIMITE LEGAL |

| | | | | | | |
|-------------|------------|------------|---------|---------------|--------------------------------------|-------------------------|
| 1264 | 101368.029 | 112052.092 | Sendero | Zona de ronda | Zonas de control | DENTRO DEL LIMITE LEGAL |
| 1265 | 101367.95 | 112055.027 | Sendero | Zona de ronda | Zonas para la recuperación ecológica | DENTRO DEL LIMITE LEGAL |
| 1266 | 101367.897 | 112054.429 | Sendero | Zona de ronda | Zonas para la recuperación ecológica | DENTRO DEL LIMITE LEGAL |
| 1267 | 101368.495 | 112054.377 | Sendero | Zona de ronda | Zonas para la recuperación ecológica | DENTRO DEL LIMITE LEGAL |
| 1268 | 101368.547 | 112054.974 | Sendero | Zona de ronda | Zonas para la recuperación ecológica | DENTRO DEL LIMITE LEGAL |
| 1269 | 101368.444 | 112058.03 | Sendero | Zona de ronda | Zonas para la recuperación ecológica | DENTRO DEL LIMITE LEGAL |
| 1270 | 101368.382 | 112057.433 | Sendero | Zona de ronda | Zonas para la recuperación ecológica | DENTRO DEL LIMITE LEGAL |
| 1271 | 101368.979 | 112057.372 | Sendero | Zona de ronda | Zonas para la recuperación ecológica | DENTRO DEL LIMITE LEGAL |
| 1272 | 101369.041 | 112057.968 | Sendero | Zona de ronda | Zonas para la recuperación ecológica | DENTRO DEL LIMITE LEGAL |
| 1273 | 101368.975 | 112061.022 | Sendero | Zona de ronda | Zonas para la recuperación ecológica | DENTRO DEL LIMITE LEGAL |
| 1274 | 101368.922 | 112060.424 | Sendero | Zona de ronda | Zonas para la recuperación ecológica | DENTRO DEL LIMITE LEGAL |
| 1275 | 101369.519 | 112060.37 | Sendero | Zona de ronda | Zonas para la recuperación ecológica | DENTRO DEL LIMITE LEGAL |
| 1276 | 101369.573 | 112060.968 | Sendero | Zona de ronda | Zonas para la recuperación ecológica | DENTRO DEL LIMITE LEGAL |
| 1277 | 101369.453 | 112063.965 | Sendero | Zona de ronda | Zonas para la recuperación ecológica | DENTRO DEL LIMITE LEGAL |
| 1278 | 101369.417 | 112063.367 | Sendero | Zona de ronda | Zonas para la recuperación ecológica | DENTRO DEL LIMITE LEGAL |
| 1279 | 101370.016 | 112063.33 | Sendero | Zona de ronda | Zonas para la recuperación ecológica | DENTRO DEL LIMITE LEGAL |
| 1280 | 101370.052 | 112063.929 | Sendero | Zona de ronda | Zonas para la recuperación ecológica | DENTRO DEL LIMITE LEGAL |
| 1281 | 101369.853 | 112066.946 | Sendero | Zona de ronda | Zonas para la recuperación ecológica | DENTRO DEL LIMITE LEGAL |

| | | | | | | |
|-------------|------------|------------|---------|---------------|--------------------------------------|-------------------------|
| 1282 | 101369.823 | 112066.347 | Sendero | Zona de ronda | Zonas para la recuperación ecológica | DENTRO DEL LIMITE LEGAL |
| 1283 | 101370.422 | 112066.317 | Sendero | Zona de ronda | Zonas para la recuperación ecológica | DENTRO DEL LIMITE LEGAL |
| 1284 | 101370.452 | 112066.917 | Sendero | Zona de ronda | Zonas para la recuperación ecológica | DENTRO DEL LIMITE LEGAL |
| 1285 | 101370.222 | 112069.919 | Sendero | Zona de ronda | Zonas para la recuperación ecológica | DENTRO DEL LIMITE LEGAL |
| 1286 | 101370.193 | 112069.32 | Sendero | Zona de ronda | Zonas para la recuperación ecológica | DENTRO DEL LIMITE LEGAL |
| 1287 | 101370.792 | 112069.291 | Sendero | Zona de ronda | Zonas para la recuperación ecológica | DENTRO DEL LIMITE LEGAL |
| 1288 | 101370.821 | 112069.89 | Sendero | Zona de ronda | Zonas para la recuperación ecológica | DENTRO DEL LIMITE LEGAL |
| 1289 | 101370.588 | 112072.886 | Sendero | Zona de ronda | Zonas para la recuperación ecológica | DENTRO DEL LIMITE LEGAL |
| 1290 | 101370.559 | 112072.287 | Sendero | Zona de ronda | Zonas para la recuperación ecológica | DENTRO DEL LIMITE LEGAL |
| 1291 | 101371.158 | 112072.257 | Sendero | Zona de ronda | Zonas para la recuperación ecológica | DENTRO DEL LIMITE LEGAL |
| 1292 | 101371.188 | 112072.857 | Sendero | Zona de ronda | Zonas para la recuperación ecológica | DENTRO DEL LIMITE LEGAL |
| 1293 | 101370.961 | 112075.867 | Sendero | Zona de ronda | Zonas para la recuperación ecológica | DENTRO DEL LIMITE LEGAL |
| 1294 | 101370.927 | 112075.268 | Sendero | Zona de ronda | Zonas para la recuperación ecológica | DENTRO DEL LIMITE LEGAL |
| 1295 | 101371.526 | 112075.235 | Sendero | Zona de ronda | Zonas para la recuperación ecológica | DENTRO DEL LIMITE LEGAL |
| 1296 | 101371.56 | 112075.834 | Sendero | Zona de ronda | Zonas para la recuperación ecológica | DENTRO DEL LIMITE LEGAL |
| 1297 | 101371.354 | 112078.843 | Sendero | Zona de ronda | Zonas para la recuperación ecológica | DENTRO DEL LIMITE LEGAL |
| 1298 | 101371.312 | 112078.245 | Sendero | Zona de ronda | Zonas para la recuperación ecológica | DENTRO DEL LIMITE LEGAL |

| | | | | | | |
|-------------|------------|------------|---------|---------------|--------------------------------------|-------------------------|
| 1299 | 101371.91 | 112078.202 | Sendero | Zona de ronda | Zonas para la recuperación ecológica | DENTRO DEL LIMITE LEGAL |
| 1300 | 101371.953 | 112078.801 | Sendero | Zona de ronda | Zonas para la recuperación ecológica | DENTRO DEL LIMITE LEGAL |
| 1301 | 101371.704 | 112081.714 | Sendero | Zona de ronda | Zonas para la recuperación ecológica | DENTRO DEL LIMITE LEGAL |
| 1302 | 101371.837 | 112081.129 | Sendero | Zona de ronda | Zonas para la recuperación ecológica | DENTRO DEL LIMITE LEGAL |
| 1303 | 101372.422 | 112081.261 | Sendero | Zona de ronda | Zonas para la recuperación ecológica | DENTRO DEL LIMITE LEGAL |
| 1304 | 101372.29 | 112081.846 | Sendero | Zona de ronda | Zonas para la recuperación ecológica | DENTRO DEL LIMITE LEGAL |
| 1305 | 101371.337 | 112084.767 | Sendero | Zona de ronda | Zonas para la recuperación ecológica | DENTRO DEL LIMITE LEGAL |
| 1306 | 101371.308 | 112084.167 | Sendero | Zona de ronda | Zonas para la recuperación ecológica | DENTRO DEL LIMITE LEGAL |
| 1307 | 101371.908 | 112084.139 | Sendero | Zona de ronda | Zonas para la recuperación ecológica | DENTRO DEL LIMITE LEGAL |
| 1308 | 101371.936 | 112084.739 | Sendero | Zona de ronda | Zonas para la recuperación ecológica | DENTRO DEL LIMITE LEGAL |
| 1309 | 101371.696 | 112087.746 | Sendero | Zona de ronda | Zonas para la recuperación ecológica | DENTRO DEL LIMITE LEGAL |
| 1310 | 101371.673 | 112087.147 | Sendero | Zona de ronda | Zonas para la recuperación ecológica | DENTRO DEL LIMITE LEGAL |
| 1311 | 101372.272 | 112087.123 | Sendero | Zona de ronda | Zonas para la recuperación ecológica | DENTRO DEL LIMITE LEGAL |
| 1312 | 101372.296 | 112087.723 | Sendero | Zona de ronda | Zonas para la recuperación ecológica | DENTRO DEL LIMITE LEGAL |
| 1313 | 101372.075 | 112090.751 | Sendero | Zona de ronda | Zonas para la recuperación ecológica | DENTRO DEL LIMITE LEGAL |
| 1314 | 101371.978 | 112090.159 | Sendero | Zona de ronda | Zonas para la recuperación ecológica | DENTRO DEL LIMITE LEGAL |
| 1315 | 101372.57 | 112090.061 | Sendero | Zona de ronda | Zonas para la recuperación ecológica | DENTRO DEL LIMITE LEGAL |

| | | | | | | |
|------|------------|------------|---------|---------------|--------------------------------------|-------------------------|
| 1316 | 101372.667 | 112090.653 | Sendero | Zona de ronda | Zonas para la recuperación ecológica | DENTRO DEL LIMITE LEGAL |
| 1317 | 101372.773 | 112093.665 | Sendero | Zona de ronda | Zonas para la recuperación ecológica | DENTRO DEL LIMITE LEGAL |
| 1318 | 101372.69 | 112093.071 | Sendero | Zona de ronda | Zonas para la recuperación ecológica | DENTRO DEL LIMITE LEGAL |
| 1319 | 101373.284 | 112092.987 | Sendero | Zona de ronda | Zonas para la recuperación ecológica | DENTRO DEL LIMITE LEGAL |
| 1320 | 101373.368 | 112093.581 | Sendero | Zona de ronda | Zonas para la recuperación ecológica | DENTRO DEL LIMITE LEGAL |
| 1321 | 101373.42 | 112096.596 | Sendero | Zona de ronda | Zonas para la recuperación ecológica | DENTRO DEL LIMITE LEGAL |
| 1322 | 101373.318 | 112096.005 | Sendero | Zona de ronda | Zonas para la recuperación ecológica | DENTRO DEL LIMITE LEGAL |
| 1323 | 101373.91 | 112095.904 | Sendero | Zona de ronda | Zonas para la recuperación ecológica | DENTRO DEL LIMITE LEGAL |
| 1324 | 101374.011 | 112096.495 | Sendero | Zona de ronda | Zonas para la recuperación ecológica | DENTRO DEL LIMITE LEGAL |
| 1325 | 101374.14 | 112099.505 | Sendero | Zona de ronda | Zonas para la recuperación ecológica | DENTRO DEL LIMITE LEGAL |
| 1326 | 101374.043 | 112098.913 | Sendero | Zona de ronda | Zonas para la recuperación ecológica | DENTRO DEL LIMITE LEGAL |
| 1327 | 101374.635 | 112098.816 | Sendero | Zona de ronda | Zonas para la recuperación ecológica | DENTRO DEL LIMITE LEGAL |
| 1328 | 101374.732 | 112099.408 | Sendero | Zona de ronda | Zonas para la recuperación ecológica | DENTRO DEL LIMITE LEGAL |
| 1329 | 101374.845 | 112102.415 | Sendero | Zona de ronda | Zonas para la recuperación ecológica | DENTRO DEL LIMITE LEGAL |
| 1330 | 101374.74 | 112101.824 | Sendero | Zona de ronda | Zonas para la recuperación ecológica | DENTRO DEL LIMITE LEGAL |
| 1331 | 101375.331 | 112101.719 | Sendero | Zona de ronda | Zonas para la recuperación ecológica | DENTRO DEL LIMITE LEGAL |
| 1332 | 101375.435 | 112102.31 | Sendero | Zona de ronda | Zonas para la recuperación ecológica | DENTRO DEL LIMITE LEGAL |

| | | | | | | |
|------|------------|------------|---------|---------------|--------------------------------------|-------------------------|
| 1333 | 101375.588 | 112105.333 | Sendero | Zona de ronda | Zonas para la recuperación ecológica | DENTRO DEL LIMITE LEGAL |
| 1334 | 101375.483 | 112104.742 | Sendero | Zona de ronda | Zonas para la recuperación ecológica | DENTRO DEL LIMITE LEGAL |
| 1335 | 101376.074 | 112104.637 | Sendero | Zona de ronda | Zonas para la recuperación ecológica | DENTRO DEL LIMITE LEGAL |
| 1336 | 101376.178 | 112105.228 | Sendero | Zona de ronda | Zonas para la recuperación ecológica | DENTRO DEL LIMITE LEGAL |
| 1337 | 101376.314 | 112108.231 | Sendero | Zona de ronda | Zonas para la recuperación ecológica | DENTRO DEL LIMITE LEGAL |
| 1338 | 101376.234 | 112107.636 | Sendero | Zona de ronda | Zonas para la recuperación ecológica | DENTRO DEL LIMITE LEGAL |
| 1339 | 101376.829 | 112107.557 | Sendero | Zona de ronda | Zonas para la recuperación ecológica | DENTRO DEL LIMITE LEGAL |
| 1340 | 101376.909 | 112108.151 | Sendero | Zona de ronda | Zonas para la recuperación ecológica | DENTRO DEL LIMITE LEGAL |
| 1341 | 101376.935 | 112111.164 | Sendero | Zona de ronda | Zonas para la recuperación ecológica | DENTRO DEL LIMITE LEGAL |
| 1342 | 101376.848 | 112110.57 | Sendero | Zona de ronda | Zonas para la recuperación ecológica | DENTRO DEL LIMITE LEGAL |
| 1343 | 101377.442 | 112110.484 | Sendero | Zona de ronda | Zonas para la recuperación ecológica | DENTRO DEL LIMITE LEGAL |
| 1344 | 101377.529 | 112111.077 | Sendero | Zona de ronda | Zonas para la recuperación ecológica | DENTRO DEL LIMITE LEGAL |
| 1345 | 101377.558 | 112114.052 | Sendero | Zona de ronda | Zonas para la recuperación ecológica | DENTRO DEL LIMITE LEGAL |
| 1346 | 101377.516 | 112113.454 | Sendero | Zona de ronda | Zonas para la recuperación ecológica | DENTRO DEL LIMITE LEGAL |
| 1347 | 101378.114 | 112113.411 | Sendero | Zona de ronda | Zonas para la recuperación ecológica | DENTRO DEL LIMITE LEGAL |
| 1348 | 101378.157 | 112114.01 | Sendero | Zona de ronda | Zonas para la recuperación ecológica | DENTRO DEL LIMITE LEGAL |
| 1349 | 101377.997 | 112117.026 | Sendero | Zona de ronda | Zonas para la recuperación ecológica | DENTRO DEL LIMITE LEGAL |

| | | | | | | |
|-------------|------------|------------|---------|---------------|--------------------------------------|-------------------------|
| 1350 | 101377.942 | 112116.428 | Sendero | Zona de ronda | Zonas para la recuperación ecológica | DENTRO DEL LIMITE LEGAL |
| 1351 | 101378.54 | 112116.374 | Sendero | Zona de ronda | Zonas para la recuperación ecológica | DENTRO DEL LIMITE LEGAL |
| 1352 | 101378.594 | 112116.971 | Sendero | Zona de ronda | Zonas para la recuperación ecológica | DENTRO DEL LIMITE LEGAL |
| 1353 | 101378.479 | 112119.971 | Sendero | Zona de ronda | Zonas para la recuperación ecológica | DENTRO DEL LIMITE LEGAL |
| 1354 | 101378.441 | 112119.373 | Sendero | Zona de ronda | Zonas para la recuperación ecológica | DENTRO DEL LIMITE LEGAL |
| 1355 | 101379.04 | 112119.334 | Sendero | Zona de ronda | Zonas para la recuperación ecológica | DENTRO DEL LIMITE LEGAL |
| 1356 | 101379.078 | 112119.933 | Sendero | Zona de ronda | Zonas para la recuperación ecológica | DENTRO DEL LIMITE LEGAL |
| 1357 | 101378.881 | 112122.887 | Sendero | Zona de ronda | Zonas para la recuperación ecológica | DENTRO DEL LIMITE LEGAL |
| 1358 | 101378.845 | 112122.288 | Sendero | Zona de ronda | Zonas para la recuperación ecológica | DENTRO DEL LIMITE LEGAL |
| 1359 | 101379.444 | 112122.252 | Sendero | Zona de ronda | Zonas para la recuperación ecológica | DENTRO DEL LIMITE LEGAL |
| 1360 | 101379.48 | 112122.851 | Sendero | Zona de ronda | Zonas para la recuperación ecológica | DENTRO DEL LIMITE LEGAL |
| 1361 | 101379.298 | 112125.888 | Sendero | Zona de ronda | Zonas para la recuperación ecológica | DENTRO DEL LIMITE LEGAL |
| 1362 | 101379.231 | 112125.292 | Sendero | Zona de ronda | Zonas para la recuperación ecológica | DENTRO DEL LIMITE LEGAL |
| 1363 | 101379.827 | 112125.226 | Sendero | Zona de ronda | Zonas para la recuperación ecológica | DENTRO DEL LIMITE LEGAL |
| 1364 | 101379.894 | 112125.822 | Sendero | Zona de ronda | Zonas para la recuperación ecológica | DENTRO DEL LIMITE LEGAL |
| 1365 | 101379.851 | 112128.85 | Sendero | Zona de ronda | Zonas para la recuperación ecológica | DENTRO DEL LIMITE LEGAL |
| 1366 | 101379.785 | 112128.254 | Sendero | Zona de ronda | Zonas para la recuperación ecológica | DENTRO DEL LIMITE LEGAL |

| | | | | | | |
|------|------------|------------|---------|---------------|--------------------------------------|-------------------------|
| 1367 | 101380.382 | 112128.188 | Sendero | Zona de ronda | Zonas para la recuperación ecológica | DENTRO DEL LIMITE LEGAL |
| 1368 | 101380.447 | 112128.784 | Sendero | Zona de ronda | Zonas para la recuperación ecológica | DENTRO DEL LIMITE LEGAL |
| 1369 | 101380.398 | 112131.822 | Sendero | Zona de ronda | Zonas para la recuperación ecológica | DENTRO DEL LIMITE LEGAL |
| 1370 | 101380.343 | 112131.224 | Sendero | Zona de ronda | Zonas para la recuperación ecológica | DENTRO DEL LIMITE LEGAL |
| 1371 | 101380.941 | 112131.17 | Sendero | Zona de ronda | Zonas para la recuperación ecológica | DENTRO DEL LIMITE LEGAL |
| 1372 | 101380.995 | 112131.767 | Sendero | Zona de ronda | Zonas para la recuperación ecológica | DENTRO DEL LIMITE LEGAL |
| 1373 | 101380.896 | 112134.793 | Sendero | Zona de ronda | Zonas para la recuperación ecológica | DENTRO DEL LIMITE LEGAL |
| 1374 | 101380.836 | 112134.196 | Sendero | Zona de ronda | Zonas para la recuperación ecológica | DENTRO DEL LIMITE LEGAL |
| 1375 | 101381.433 | 112134.137 | Sendero | Zona de ronda | Zonas para la recuperación ecológica | DENTRO DEL LIMITE LEGAL |
| 1376 | 101381.493 | 112134.734 | Sendero | Zona de ronda | Zonas para la recuperación ecológica | DENTRO DEL LIMITE LEGAL |
| 1377 | 101381.416 | 112137.747 | Sendero | Zona de ronda | Zonas para la recuperación ecológica | DENTRO DEL LIMITE LEGAL |
| 1378 | 101381.35 | 112137.151 | Sendero | Zona de ronda | Zonas para la recuperación ecológica | DENTRO DEL LIMITE LEGAL |
| 1379 | 101381.947 | 112137.085 | Sendero | Zona de ronda | Zonas para la recuperación ecológica | DENTRO DEL LIMITE LEGAL |
| 1380 | 101382.013 | 112137.681 | Sendero | Zona de ronda | Zonas para la recuperación ecológica | DENTRO DEL LIMITE LEGAL |
| 1381 | 101381.964 | 112140.704 | Sendero | Zona de ronda | Zonas para la recuperación ecológica | DENTRO DEL LIMITE LEGAL |
| 1382 | 101381.904 | 112140.107 | Sendero | Zona de ronda | Zonas para la recuperación ecológica | DENTRO DEL LIMITE LEGAL |
| 1383 | 101382.501 | 112140.048 | Sendero | Zona de ronda | Zonas para la recuperación ecológica | DENTRO DEL LIMITE LEGAL |

| | | | | | | |
|-------------|------------|------------|---------|---------------|--------------------------------------|-------------------------|
| 1384 | 101382.561 | 112140.645 | Sendero | Zona de ronda | Zonas para la recuperación ecológica | DENTRO DEL LIMITE LEGAL |
| 1385 | 101382.492 | 112143.65 | Sendero | Zona de ronda | Zonas para la recuperación ecológica | DENTRO DEL LIMITE LEGAL |
| 1386 | 101382.409 | 112143.055 | Sendero | Zona de ronda | Zonas para la recuperación ecológica | DENTRO DEL LIMITE LEGAL |
| 1387 | 101383.003 | 112142.972 | Sendero | Zona de ronda | Zonas para la recuperación ecológica | DENTRO DEL LIMITE LEGAL |
| 1388 | 101383.086 | 112143.566 | Sendero | Zona de ronda | Zonas para la recuperación ecológica | DENTRO DEL LIMITE LEGAL |
| 1389 | 101383.125 | 112146.582 | Sendero | Zona de ronda | Zonas para la recuperación ecológica | DENTRO DEL LIMITE LEGAL |
| 1390 | 101383.045 | 112145.987 | Sendero | Zona de ronda | Zonas para la recuperación ecológica | DENTRO DEL LIMITE LEGAL |
| 1391 | 101383.64 | 112145.908 | Sendero | Zona de ronda | Zonas para la recuperación ecológica | DENTRO DEL LIMITE LEGAL |
| 1392 | 101383.72 | 112146.502 | Sendero | Zona de ronda | Zonas para la recuperación ecológica | DENTRO DEL LIMITE LEGAL |
| 1393 | 101383.721 | 112149.501 | Sendero | Zona de ronda | Zonas para la recuperación ecológica | DENTRO DEL LIMITE LEGAL |
| 1394 | 101383.681 | 112148.902 | Sendero | Zona de ronda | Zonas para la recuperación ecológica | DENTRO DEL LIMITE LEGAL |
| 1395 | 101384.28 | 112148.863 | Sendero | Zona de ronda | Zonas para la recuperación ecológica | DENTRO DEL LIMITE LEGAL |
| 1396 | 101384.319 | 112149.462 | Sendero | Zona de ronda | Zonas para la recuperación ecológica | DENTRO DEL LIMITE LEGAL |
| 1397 | 101384.138 | 112152.473 | Sendero | Zona de ronda | Zonas para la recuperación ecológica | DENTRO DEL LIMITE LEGAL |
| 1398 | 101384.1 | 112151.874 | Sendero | Zona de ronda | Zonas para la recuperación ecológica | DENTRO DEL LIMITE LEGAL |
| 1399 | 101384.699 | 112151.837 | Sendero | Zona de ronda | Zonas para la recuperación ecológica | DENTRO DEL LIMITE LEGAL |
| 1400 | 101384.737 | 112152.435 | Sendero | Zona de ronda | Zonas para la recuperación ecológica | DENTRO DEL LIMITE LEGAL |

| | | | | | | |
|-------------|------------|------------|---------|---------------|--------------------------------------|-------------------------|
| 1401 | 101384.539 | 112155.429 | Sendero | Zona de ronda | Zonas para la recuperación ecológica | DENTRO DEL LIMITE LEGAL |
| 1402 | 101384.514 | 112154.83 | Sendero | Zona de ronda | Zonas para la recuperación ecológica | DENTRO DEL LIMITE LEGAL |
| 1403 | 101385.113 | 112154.804 | Sendero | Zona de ronda | Zonas para la recuperación ecológica | DENTRO DEL LIMITE LEGAL |
| 1404 | 101385.139 | 112155.404 | Sendero | Zona de ronda | Zonas para la recuperación ecológica | DENTRO DEL LIMITE LEGAL |
| 1405 | 101384.888 | 112158.419 | Sendero | Zona de ronda | Zonas para la recuperación ecológica | DENTRO DEL LIMITE LEGAL |
| 1406 | 101384.864 | 112157.819 | Sendero | Zona de ronda | Zonas para la recuperación ecológica | DENTRO DEL LIMITE LEGAL |
| 1407 | 101385.464 | 112157.795 | Sendero | Zona de ronda | Zonas para la recuperación ecológica | DENTRO DEL LIMITE LEGAL |
| 1408 | 101385.488 | 112158.395 | Sendero | Zona de ronda | Zonas para la recuperación ecológica | DENTRO DEL LIMITE LEGAL |
| 1409 | 101385.233 | 112161.397 | Sendero | Zona de ronda | Zonas para la recuperación ecológica | DENTRO DEL LIMITE LEGAL |
| 1410 | 101385.202 | 112160.798 | Sendero | Zona de ronda | Zonas para la recuperación ecológica | DENTRO DEL LIMITE LEGAL |
| 1411 | 101385.802 | 112160.767 | Sendero | Zona de ronda | Zonas para la recuperación ecológica | DENTRO DEL LIMITE LEGAL |
| 1412 | 101385.832 | 112161.366 | Sendero | Zona de ronda | Zonas para la recuperación ecológica | DENTRO DEL LIMITE LEGAL |
| 1413 | 101385.609 | 112164.373 | Sendero | Zona de ronda | Zonas para la recuperación ecológica | DENTRO DEL LIMITE LEGAL |
| 1414 | 101385.572 | 112163.774 | Sendero | Zona de ronda | Zonas para la recuperación ecológica | DENTRO DEL LIMITE LEGAL |
| 1415 | 101386.171 | 112163.737 | Sendero | Zona de ronda | Zonas para la recuperación ecológica | DENTRO DEL LIMITE LEGAL |
| 1416 | 101386.208 | 112164.336 | Sendero | Zona de ronda | Zonas para la recuperación ecológica | DENTRO DEL LIMITE LEGAL |
| 1417 | 101386.026 | 112167.361 | Sendero | Zona de ronda | Zonas para la recuperación ecológica | DENTRO DEL LIMITE LEGAL |

| | | | | | | |
|------|------------|------------|---------|---------------|--------------------------------------|-------------------------|
| 1418 | 101385.97 | 112166.763 | Sendero | Zona de ronda | Zonas para la recuperación ecológica | DENTRO DEL LIMITE LEGAL |
| 1419 | 101386.567 | 112166.707 | Sendero | Zona de ronda | Zonas para la recuperación ecológica | DENTRO DEL LIMITE LEGAL |
| 1420 | 101386.623 | 112167.305 | Sendero | Zona de ronda | Zonas para la recuperación ecológica | DENTRO DEL LIMITE LEGAL |
| 1421 | 101386.524 | 112170.32 | Sendero | Zona de ronda | Zonas para la recuperación ecológica | DENTRO DEL LIMITE LEGAL |
| 1422 | 101386.473 | 112169.722 | Sendero | Zona de ronda | Zonas para la recuperación ecológica | DENTRO DEL LIMITE LEGAL |
| 1423 | 101387.071 | 112169.672 | Sendero | Zona de ronda | Zonas para la recuperación ecológica | DENTRO DEL LIMITE LEGAL |
| 1424 | 101387.122 | 112170.269 | Sendero | Zona de ronda | Zonas para la recuperación ecológica | DENTRO DEL LIMITE LEGAL |
| 1425 | 101387.003 | 112173.279 | Sendero | Zona de ronda | Zonas para la recuperación ecológica | DENTRO DEL LIMITE LEGAL |
| 1426 | 101386.941 | 112172.683 | Sendero | Zona de ronda | Zonas para la recuperación ecológica | DENTRO DEL LIMITE LEGAL |
| 1427 | 101387.538 | 112172.62 | Sendero | Zona de ronda | Zonas para la recuperación ecológica | DENTRO DEL LIMITE LEGAL |
| 1428 | 101387.6 | 112173.217 | Sendero | Zona de ronda | Zonas para la recuperación ecológica | DENTRO DEL LIMITE LEGAL |
| 1429 | 101387.535 | 112176.236 | Sendero | Zona de ronda | Zonas para la recuperación ecológica | DENTRO DEL LIMITE LEGAL |
| 1430 | 101387.475 | 112175.639 | Sendero | Zona de ronda | Zonas para la recuperación ecológica | DENTRO DEL LIMITE LEGAL |
| 1431 | 101388.072 | 112175.578 | Sendero | Zona de ronda | Zonas para la recuperación ecológica | DENTRO DEL LIMITE LEGAL |
| 1432 | 101388.132 | 112176.175 | Sendero | Zona de ronda | Zonas para la recuperación ecológica | DENTRO DEL LIMITE LEGAL |
| 1433 | 101388.08 | 112179.209 | Sendero | Zona de ronda | Zonas para la recuperación ecológica | DENTRO DEL LIMITE LEGAL |
| 1434 | 101387.983 | 112178.617 | Sendero | Zona de ronda | Zonas para la recuperación ecológica | DENTRO DEL LIMITE LEGAL |

| | | | | | | |
|------|------------|------------|---------|---------------|--------------------------------------|-------------------------|
| 1435 | 101388.575 | 112178.519 | Sendero | Zona de ronda | Zonas para la recuperación ecológica | DENTRO DEL LIMITE LEGAL |
| 1436 | 101388.672 | 112179.111 | Sendero | Zona de ronda | Zonas para la recuperación ecológica | DENTRO DEL LIMITE LEGAL |
| 1437 | 101388.782 | 112182.122 | Sendero | Zona de ronda | Zonas para la recuperación ecológica | DENTRO DEL LIMITE LEGAL |
| 1438 | 101388.69 | 112181.529 | Sendero | Zona de ronda | Zonas para la recuperación ecológica | DENTRO DEL LIMITE LEGAL |
| 1439 | 101389.283 | 112181.437 | Sendero | Zona de ronda | Zonas para la recuperación ecológica | DENTRO DEL LIMITE LEGAL |
| 1440 | 101389.375 | 112182.03 | Sendero | Zona de ronda | Zonas para la recuperación ecológica | DENTRO DEL LIMITE LEGAL |
| 1441 | 101389.451 | 112185.042 | Sendero | Zona de ronda | Zonas para la recuperación ecológica | DENTRO DEL LIMITE LEGAL |
| 1442 | 101389.375 | 112184.446 | Sendero | Zona de ronda | Zonas para la recuperación ecológica | DENTRO DEL LIMITE LEGAL |
| 1443 | 101389.97 | 112184.37 | Sendero | Zona de ronda | Zonas para la recuperación ecológica | DENTRO DEL LIMITE LEGAL |
| 1444 | 101390.046 | 112184.965 | Sendero | Zona de ronda | Zonas para la recuperación ecológica | DENTRO DEL LIMITE LEGAL |
| 1445 | 101390.045 | 112187.978 | Sendero | Zona de ronda | Zonas para la recuperación ecológica | DENTRO DEL LIMITE LEGAL |
| 1446 | 101389.98 | 112187.382 | Sendero | Zona de ronda | Zonas para la recuperación ecológica | DENTRO DEL LIMITE LEGAL |
| 1447 | 101390.576 | 112187.317 | Sendero | Zona de ronda | Zonas para la recuperación ecológica | DENTRO DEL LIMITE LEGAL |
| 1448 | 101390.641 | 112187.914 | Sendero | Zona de ronda | Zonas para la recuperación ecológica | DENTRO DEL LIMITE LEGAL |
| 1449 | 101390.591 | 112190.932 | Sendero | Zona de ronda | Zonas para la recuperación ecológica | DENTRO DEL LIMITE LEGAL |
| 1450 | 101390.52 | 112190.336 | Sendero | Zona de ronda | Zonas para la recuperación ecológica | DENTRO DEL LIMITE LEGAL |
| 1451 | 101391.116 | 112190.266 | Sendero | Zona de ronda | Zonas para la recuperación ecológica | DENTRO DEL LIMITE LEGAL |

| | | | | | | |
|------|------------|------------|---------|---------------|--------------------------------------|-------------------------|
| 1452 | 101391.187 | 112190.862 | Sendero | Zona de ronda | Zonas para la recuperación ecológica | DENTRO DEL LIMITE LEGAL |
| 1453 | 101391.169 | 112193.887 | Sendero | Zona de ronda | Zonas para la recuperación ecológica | DENTRO DEL LIMITE LEGAL |
| 1454 | 101391.089 | 112193.292 | Sendero | Zona de ronda | Zonas para la recuperación ecológica | DENTRO DEL LIMITE LEGAL |
| 1455 | 101391.684 | 112193.213 | Sendero | Zona de ronda | Zonas para la recuperación ecológica | DENTRO DEL LIMITE LEGAL |
| 1456 | 101391.764 | 112193.808 | Sendero | Zona de ronda | Zonas para la recuperación ecológica | DENTRO DEL LIMITE LEGAL |
| 1457 | 101391.779 | 112196.821 | Sendero | Zona de ronda | Zonas para la recuperación ecológica | DENTRO DEL LIMITE LEGAL |
| 1458 | 101391.71 | 112196.225 | Sendero | Zona de ronda | Zonas para la recuperación ecológica | DENTRO DEL LIMITE LEGAL |
| 1459 | 101392.306 | 112196.155 | Sendero | Zona de ronda | Zonas para la recuperación ecológica | DENTRO DEL LIMITE LEGAL |
| 1460 | 101392.375 | 112196.751 | Sendero | Zona de ronda | Zonas para la recuperación ecológica | DENTRO DEL LIMITE LEGAL |
| 1461 | 101392.342 | 112199.762 | Sendero | Zona de ronda | Zonas para la recuperación ecológica | DENTRO DEL LIMITE LEGAL |
| 1462 | 101392.28 | 112199.166 | Sendero | Zona de ronda | Zonas para la recuperación ecológica | DENTRO DEL LIMITE LEGAL |
| 1463 | 101392.877 | 112199.103 | Sendero | Zona de ronda | Zonas para la recuperación ecológica | DENTRO DEL LIMITE LEGAL |
| 1464 | 101392.939 | 112199.7 | Sendero | Zona de ronda | Zonas para la recuperación ecológica | DENTRO DEL LIMITE LEGAL |
| 1465 | 101392.883 | 112202.714 | Sendero | Zona de ronda | Zonas para la recuperación ecológica | DENTRO DEL LIMITE LEGAL |
| 1466 | 101392.802 | 112202.12 | Sendero | Zona de ronda | Zonas para la recuperación ecológica | DENTRO DEL LIMITE LEGAL |
| 1467 | 101393.397 | 112202.039 | Sendero | Zona de ronda | Zonas para la recuperación ecológica | DENTRO DEL LIMITE LEGAL |
| 1468 | 101393.477 | 112202.634 | Sendero | Zona de ronda | Zonas para la recuperación ecológica | DENTRO DEL LIMITE LEGAL |

| | | | | | | |
|------|------------|------------|---------|---------------|--------------------------------------|-------------------------|
| 1469 | 101393.505 | 112205.659 | Sendero | Zona de ronda | Zonas para la recuperación ecológica | DENTRO DEL LIMITE LEGAL |
| 1470 | 101393.427 | 112205.064 | Sendero | Zona de ronda | Zonas para la recuperación ecológica | DENTRO DEL LIMITE LEGAL |
| 1471 | 101394.022 | 112204.987 | Sendero | Zona de ronda | Zonas para la recuperación ecológica | DENTRO DEL LIMITE LEGAL |
| 1472 | 101394.1 | 112205.582 | Sendero | Zona de ronda | Zonas para la recuperación ecológica | DENTRO DEL LIMITE LEGAL |
| 1473 | 101394.095 | 112208.588 | Sendero | Zona de ronda | Zonas para la recuperación ecológica | DENTRO DEL LIMITE LEGAL |
| 1474 | 101394.047 | 112207.99 | Sendero | Zona de ronda | Zonas para la recuperación ecológica | DENTRO DEL LIMITE LEGAL |
| 1475 | 101394.645 | 112207.942 | Sendero | Zona de ronda | Zonas para la recuperación ecológica | DENTRO DEL LIMITE LEGAL |
| 1476 | 101394.693 | 112208.54 | Sendero | Zona de ronda | Zonas para la recuperación ecológica | DENTRO DEL LIMITE LEGAL |
| 1477 | 101394.553 | 112211.55 | Sendero | Zona de ronda | Zonas para la recuperación ecológica | DENTRO DEL LIMITE LEGAL |
| 1478 | 101394.507 | 112210.951 | Sendero | Zona de ronda | Zonas para la recuperación ecológica | DENTRO DEL LIMITE LEGAL |
| 1479 | 101395.106 | 112210.906 | Sendero | Zona de ronda | Zonas para la recuperación ecológica | DENTRO DEL LIMITE LEGAL |
| 1480 | 101395.151 | 112211.504 | Sendero | Zona de ronda | Zonas para la recuperación ecológica | DENTRO DEL LIMITE LEGAL |
| 1481 | 101394.998 | 112214.504 | Sendero | Zona de ronda | Zonas para la recuperación ecológica | DENTRO DEL LIMITE LEGAL |
| 1482 | 101394.954 | 112213.905 | Sendero | Zona de ronda | Zonas para la recuperación ecológica | DENTRO DEL LIMITE LEGAL |
| 1483 | 101395.553 | 112213.862 | Sendero | Zona de ronda | Zonas para la recuperación ecológica | DENTRO DEL LIMITE LEGAL |
| 1484 | 101395.596 | 112214.46 | Sendero | Zona de ronda | Zonas para la recuperación ecológica | DENTRO DEL LIMITE LEGAL |
| 1485 | 101395.433 | 112217.474 | Sendero | Zona de ronda | Zonas para la recuperación ecológica | DENTRO DEL LIMITE LEGAL |

| | | | | | | |
|------|------------|------------|--------------------|---------------|--------------------------------------|-------------------------|
| 1486 | 101395.397 | 112216.875 | Sendero | Zona de ronda | Zonas para la recuperación ecológica | DENTRO DEL LIMITE LEGAL |
| 1487 | 101395.996 | 112216.838 | Sendero | Zona de ronda | Zonas para la recuperación ecológica | DENTRO DEL LIMITE LEGAL |
| 1488 | 101396.032 | 112217.437 | Sendero | Zona de ronda | Zonas para la recuperación ecológica | DENTRO DEL LIMITE LEGAL |
| 1489 | 101395.843 | 112220.454 | Sendero | Zona de ronda | Zonas para la recuperación ecológica | DENTRO DEL LIMITE LEGAL |
| 1490 | 101395.794 | 112219.856 | Sendero | Zona de ronda | Zonas para la recuperación ecológica | DENTRO DEL LIMITE LEGAL |
| 1491 | 101396.392 | 112219.806 | Sendero | Zona de ronda | Zonas para la recuperación ecológica | DENTRO DEL LIMITE LEGAL |
| 1492 | 101396.441 | 112220.404 | Sendero | Zona de ronda | Zonas para la recuperación ecológica | DENTRO DEL LIMITE LEGAL |
| 1493 | 101396.265 | 112223.375 | Sendero | Zona de ronda | Zonas para la recuperación ecológica | DENTRO DEL LIMITE LEGAL |
| 1494 | 101396.304 | 112222.776 | Sendero | Zona de ronda | Zonas para la recuperación ecológica | DENTRO DEL LIMITE LEGAL |
| 1495 | 101396.903 | 112222.815 | Sendero | Zona de ronda | Zonas para la recuperación ecológica | DENTRO DEL LIMITE LEGAL |
| 1496 | 101396.863 | 112223.414 | Sendero | Zona de ronda | Zonas para la recuperación ecológica | DENTRO DEL LIMITE LEGAL |
| 1497 | 101396.182 | 112226.098 | Sendero | Zona de ronda | Zonas para la recuperación ecológica | DENTRO DEL LIMITE LEGAL |
| 1498 | 101396.602 | 112225.67 | Sendero | Zona de ronda | Zonas para la recuperación ecológica | DENTRO DEL LIMITE LEGAL |
| 1499 | 101397.031 | 112226.09 | Sendero | Zona de ronda | Zonas para la recuperación ecológica | DENTRO DEL LIMITE LEGAL |
| 1500 | 101396.61 | 112226.518 | Sendero | Zona de ronda | Zonas para la recuperación ecológica | DENTRO DEL LIMITE LEGAL |
| 1501 | 101320.439 | 111901.973 | Mirador 9 - Acceso | Zona de ronda | Zonas de control | DENTRO DEL LIMITE LEGAL |
| 1502 | 101320.221 | 111901.415 | Mirador 9 - Acceso | Zona de ronda | Zonas de control | DENTRO DEL LIMITE LEGAL |
| 1503 | 101320.779 | 111901.196 | Mirador 9 - Acceso | Zona de ronda | Zonas de control | DENTRO DEL LIMITE LEGAL |
| 1504 | 101320.998 | 111901.755 | Mirador 9 - Acceso | Zona de ronda | Zonas de control | DENTRO DEL LIMITE LEGAL |

| | | | | | | |
|-------------|------------|------------|--------------------|---------------|--------------------------------------|-------------------------|
| 1505 | 101318.033 | 111901.955 | Mirador 9 - Acceso | Zona de ronda | Zonas de control | DENTRO DEL LIMITE LEGAL |
| 1506 | 101317.474 | 111902.173 | Mirador 9 - Acceso | Zona de ronda | Zonas para la recuperación ecológica | DENTRO DEL LIMITE LEGAL |
| 1507 | 101317.256 | 111901.615 | Mirador 9 - Acceso | Zona de ronda | Zonas para la recuperación ecológica | DENTRO DEL LIMITE LEGAL |
| 1508 | 101317.814 | 111901.396 | Mirador 9 - Acceso | Zona de ronda | Zonas para la recuperación ecológica | DENTRO DEL LIMITE LEGAL |
| 1509 | 101314.497 | 111901.776 | Mirador 9 - Acceso | Zona de ronda | Zonas para la recuperación ecológica | DENTRO DEL LIMITE LEGAL |
| 1510 | 101314.279 | 111901.218 | Mirador 9 - Acceso | Zona de ronda | Zonas para la recuperación ecológica | DENTRO DEL LIMITE LEGAL |
| 1511 | 101314.837 | 111900.999 | Mirador 9 - Acceso | Zona de ronda | Zonas para la recuperación ecológica | DENTRO DEL LIMITE LEGAL |
| 1512 | 101315.056 | 111901.558 | Mirador 9 - Acceso | Zona de ronda | Zonas para la recuperación ecológica | DENTRO DEL LIMITE LEGAL |
| 1513 | 101311.538 | 111901.35 | Mirador 9 - Acceso | Zona de ronda | Zonas para la recuperación ecológica | DENTRO DEL LIMITE LEGAL |
| 1514 | 101311.32 | 111900.792 | Mirador 9 - Acceso | Zona de ronda | Zonas para la recuperación ecológica | DENTRO DEL LIMITE LEGAL |
| 1515 | 101311.878 | 111900.573 | Mirador 9 - Acceso | Zona de ronda | Zonas para la recuperación ecológica | DENTRO DEL LIMITE LEGAL |
| 1516 | 101312.097 | 111901.132 | Mirador 9 - Acceso | Zona de ronda | Zonas para la recuperación ecológica | DENTRO DEL LIMITE LEGAL |
| 1517 | 101308.551 | 111900.604 | Mirador 9 - Acceso | Zona de ronda | Zonas de control | DENTRO DEL LIMITE LEGAL |
| 1518 | 101308.333 | 111900.046 | Mirador 9 - Acceso | Zona de ronda | Zonas de control | DENTRO DEL LIMITE LEGAL |
| 1519 | 101308.891 | 111899.827 | Mirador 9 - Acceso | Zona de ronda | Zonas de control | DENTRO DEL LIMITE LEGAL |
| 1520 | 101309.11 | 111900.386 | Mirador 9 - Acceso | Zona de ronda | Zonas de control | DENTRO DEL LIMITE LEGAL |
| 1521 | 101305.96 | 111899.11 | Mirador 9 - Acceso | Zona de ronda | Zonas de control | DENTRO DEL LIMITE LEGAL |
| 1522 | 101305.742 | 111898.552 | Mirador 9 - Acceso | Zona de ronda | Zonas de control | DENTRO DEL LIMITE LEGAL |
| 1523 | 101306.519 | 111898.892 | Mirador 9 - Acceso | Zona de ronda | Zonas de control | DENTRO DEL LIMITE LEGAL |
| 1524 | 101306.3 | 111898.333 | Mirador 9 - Acceso | Zona de ronda | Zonas para la recuperación ecológica | DENTRO DEL LIMITE LEGAL |

| | | | | | | |
|-------------|------------|------------|-------------------------------|---------------|--|-------------------------|
| 1525 | 101304.329 | 111899.653 | Mirador 9 | Zona de ronda | Zonas de control | DENTRO DEL LIMITE LEGAL |
| 1526 | 101304.887 | 111899.434 | Mirador 9 | Zona de ronda | Zonas de control | DENTRO DEL LIMITE LEGAL |
| 1527 | 101305.106 | 111899.993 | Mirador 9 | Zona de ronda | Zonas de control | DENTRO DEL LIMITE LEGAL |
| 1528 | 101304.547 | 111900.211 | Mirador 9 | Zona de ronda | Zonas para la recuperación ecológica | DENTRO DEL LIMITE LEGAL |
| 1529 | 101302.501 | 111898.83 | Mirador 9 | Zona de ronda | Zonas de control | DENTRO DEL LIMITE LEGAL |
| 1530 | 101303.059 | 111898.611 | Mirador 9 | Zona de ronda | Zonas de control | DENTRO DEL LIMITE LEGAL |
| 1531 | 101303.278 | 111899.17 | Mirador 9 | Zona de ronda | Zonas de control | DENTRO DEL LIMITE LEGAL |
| 1532 | 101302.719 | 111899.388 | Mirador 9 | Zona de ronda | Zonas para la recuperación ecológica | DENTRO DEL LIMITE LEGAL |
| 1533 | 101304.653 | 111895.889 | Mirador 9 | Zona de ronda | Zonas para la recuperación ecológica | DENTRO DEL LIMITE LEGAL |
| 1534 | 101304.435 | 111895.331 | Mirador 9 | Zona de ronda | Zonas para la recuperación ecológica | DENTRO DEL LIMITE LEGAL |
| 1535 | 101304.993 | 111895.112 | Mirador 9 | Zona de ronda | Zonas para la recuperación ecológica | DENTRO DEL LIMITE LEGAL |
| 1536 | 101305.212 | 111895.671 | Mirador 9 | Zona de ronda | Zonas para la recuperación ecológica | DENTRO DEL LIMITE LEGAL |
| 1537 | 101306.081 | 111897.411 | Mirador 9 | Zona de ronda | Zonas para la recuperación ecológica | DENTRO DEL LIMITE LEGAL |
| 1538 | 101305.863 | 111896.853 | Mirador 9 | Zona de ronda | Zonas para la recuperación ecológica | DENTRO DEL LIMITE LEGAL |
| 1539 | 101306.421 | 111896.634 | Mirador 9 | Zona de ronda | Zonas para la recuperación ecológica | DENTRO DEL LIMITE LEGAL |
| 1540 | 101306.64 | 111897.193 | Mirador 9 | Zona de ronda | Zonas para la recuperación ecológica | DENTRO DEL LIMITE LEGAL |
| 1541 | 101020.494 | 111875.347 | Estación inicio costado norte | Zona de ronda | Zonas para la conservación del humedal | DENTRO DEL LIMITE LEGAL |
| 1542 | 101019.894 | 111875.332 | Estación inicio costado norte | Zona de ronda | Zonas para la conservación del humedal | DENTRO DEL LIMITE LEGAL |
| 1543 | 101019.909 | 111874.732 | Estación inicio costado norte | Zona de ronda | Zonas para la conservación del humedal | DENTRO DEL LIMITE LEGAL |

| | | | | | | |
|------|------------|------------|-------------------------------|---------------|--|-------------------------|
| 1544 | 101020.509 | 111874.748 | Estación inicio costado norte | Zona de ronda | Zonas para la conservación del humedal | DENTRO DEL LIMITE LEGAL |
| 1545 | 101023.493 | 111875.423 | Estación inicio costado norte | Zona de ronda | Zonas para la conservación del humedal | DENTRO DEL LIMITE LEGAL |
| 1546 | 101022.893 | 111875.408 | Estación inicio costado norte | Zona de ronda | Zonas para la conservación del humedal | DENTRO DEL LIMITE LEGAL |
| 1547 | 101022.908 | 111874.808 | Estación inicio costado norte | Zona de ronda | Zonas para la conservación del humedal | DENTRO DEL LIMITE LEGAL |
| 1548 | 101023.508 | 111874.823 | Estación inicio costado norte | Zona de ronda | Zonas para la conservación del humedal | DENTRO DEL LIMITE LEGAL |
| 1549 | 101016.878 | 111875.907 | Estación inicio costado norte | Zona de ronda | Zonas para la conservación del humedal | DENTRO DEL LIMITE LEGAL |
| 1550 | 101016.927 | 111874.007 | Estación inicio costado norte | Zona de ronda | Zonas para la conservación del humedal | DENTRO DEL LIMITE LEGAL |
| 1551 | 101017.227 | 111874.015 | Estación inicio costado norte | Zona de ronda | Zonas para la conservación del humedal | DENTRO DEL LIMITE LEGAL |
| 1552 | 101017.178 | 111875.914 | Estación inicio costado norte | Zona de ronda | Zonas para la conservación del humedal | DENTRO DEL LIMITE LEGAL |
| 1553 | 101351.571 | 112028.287 | Acceso a Mirador 8 | Zona de ronda | Zonas de control | DENTRO DEL LIMITE LEGAL |
| 1554 | 101351.244 | 112027.785 | Acceso a Mirador 8 | Zona de ronda | Zonas de control | DENTRO DEL LIMITE LEGAL |
| 1555 | 101351.747 | 112027.457 | Acceso a Mirador 8 | Zona de ronda | Zonas de control | DENTRO DEL LIMITE LEGAL |
| 1556 | 101352.074 | 112027.96 | Acceso a Mirador 8 | Zona de ronda | Zonas de control | DENTRO DEL LIMITE LEGAL |
| 1557 | 101348.627 | 112029.214 | Acceso a Mirador 8 | Zona de ronda | Zonas de control | DENTRO DEL LIMITE LEGAL |
| 1558 | 101348.398 | 112028.659 | Acceso a Mirador 8 | Zona de ronda | Zonas de control | DENTRO DEL LIMITE LEGAL |
| 1559 | 101348.952 | 112028.43 | Acceso a Mirador 8 | Zona de ronda | Zonas de control | DENTRO DEL LIMITE LEGAL |
| 1560 | 101349.181 | 112028.984 | Acceso a Mirador 8 | Zona de ronda | Zonas de control | DENTRO DEL LIMITE LEGAL |
| 1561 | 101481.61 | 112651.225 | Sendero | Zona de ronda | Zonas para la recuperación ecológica | DENTRO DEL LIMITE LEGAL |
| 1562 | 101481.77 | 112650.647 | Sendero | Zona de ronda | Zonas para la recuperación ecológica | DENTRO DEL LIMITE LEGAL |
| 1563 | 101482.348 | 112650.807 | Sendero | Zona de ronda | Zonas para la recuperación ecológica | DENTRO DEL LIMITE LEGAL |

| | | | | | | |
|-------------|------------|------------|---------|---------------|--------------------------------------|-------------------------|
| 1564 | 101482.188 | 112651.385 | Sendero | Zona de ronda | Zonas para la recuperación ecológica | DENTRO DEL LIMITE LEGAL |
| 1565 | 101484.553 | 112649 | Sendero | Zona de ronda | Zonas para la recuperación ecológica | DENTRO DEL LIMITE LEGAL |
| 1566 | 101484.713 | 112648.422 | Sendero | Zona de ronda | Zonas para la recuperación ecológica | DENTRO DEL LIMITE LEGAL |
| 1567 | 101485.291 | 112648.582 | Sendero | Zona de ronda | Zonas para la recuperación ecológica | DENTRO DEL LIMITE LEGAL |
| 1568 | 101485.131 | 112649.16 | Sendero | Zona de ronda | Zonas para la recuperación ecológica | DENTRO DEL LIMITE LEGAL |
| 1569 | 101483.084 | 112648.015 | Sendero | Zona de ronda | Zonas para la recuperación ecológica | DENTRO DEL LIMITE LEGAL |
| 1570 | 101483.244 | 112647.437 | Sendero | Zona de ronda | Zonas para la recuperación ecológica | DENTRO DEL LIMITE LEGAL |
| 1571 | 101483.822 | 112647.596 | Sendero | Zona de ronda | Zonas para la recuperación ecológica | DENTRO DEL LIMITE LEGAL |
| 1572 | 101483.662 | 112648.175 | Sendero | Zona de ronda | Zonas para la recuperación ecológica | DENTRO DEL LIMITE LEGAL |
| 1573 | 101486.893 | 112648.338 | Sendero | Zona de ronda | Zonas para la recuperación ecológica | DENTRO DEL LIMITE LEGAL |
| 1574 | 101487.491 | 112648.389 | Sendero | Zona de ronda | Zonas para la recuperación ecológica | DENTRO DEL LIMITE LEGAL |
| 1575 | 101487.44 | 112648.986 | Sendero | Zona de ronda | Zonas para la recuperación ecológica | DENTRO DEL LIMITE LEGAL |
| 1576 | 101486.843 | 112648.936 | Sendero | Zona de ronda | Zonas para la recuperación ecológica | DENTRO DEL LIMITE LEGAL |
| 1577 | 101489.872 | 112648.691 | Sendero | Zona de ronda | Zonas para la recuperación ecológica | DENTRO DEL LIMITE LEGAL |
| 1578 | 101490.47 | 112648.742 | Sendero | Zona de ronda | Zonas para la recuperación ecológica | DENTRO DEL LIMITE LEGAL |
| 1579 | 101490.42 | 112649.34 | Sendero | Zona de ronda | Zonas para la recuperación ecológica | DENTRO DEL LIMITE LEGAL |
| 1580 | 101489.822 | 112649.289 | Sendero | Zona de ronda | Zonas para la recuperación ecológica | DENTRO DEL LIMITE LEGAL |
| 1581 | 101481.469 | 112753.184 | Sendero | Zona de ronda | Zonas de control | DENTRO DEL LIMITE LEGAL |

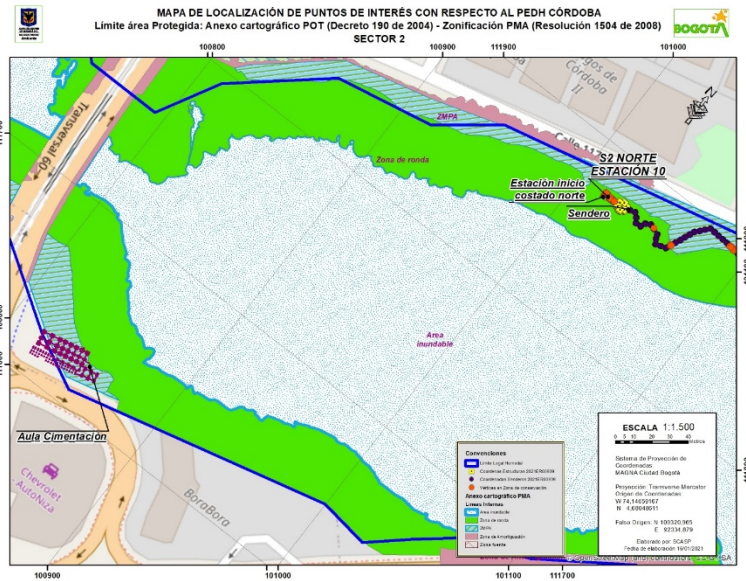
| | | | | | | |
|-------------|------------|------------|---------|---------------|--------------------------------------|-------------------------|
| 1582 | 101481.573 | 112752.594 | Sendero | Zona de ronda | Zonas de control | DENTRO DEL LIMITE LEGAL |
| 1583 | 101482.164 | 112752.697 | Sendero | Zona de ronda | Zonas de control | DENTRO DEL LIMITE LEGAL |
| 1584 | 101482.06 | 112753.288 | Sendero | Zona de ronda | Zonas de control | DENTRO DEL LIMITE LEGAL |
| 1585 | 101474.501 | 112759.161 | Sendero | Zona de ronda | Zonas de control | DENTRO DEL LIMITE LEGAL |
| 1586 | 101473.962 | 112759.426 | Sendero | Zona de ronda | Zonas de control | DENTRO DEL LIMITE LEGAL |
| 1587 | 101473.698 | 112758.887 | Sendero | Zona de ronda | Zonas de control | DENTRO DEL LIMITE LEGAL |
| 1588 | 101474.236 | 112758.622 | Sendero | Zona de ronda | Zonas de control | DENTRO DEL LIMITE LEGAL |
| 1589 | 101477.194 | 112757.838 | Sendero | Zona de ronda | Zonas de control | DENTRO DEL LIMITE LEGAL |
| 1590 | 101476.655 | 112758.103 | Sendero | Zona de ronda | Zonas de control | DENTRO DEL LIMITE LEGAL |
| 1591 | 101476.391 | 112757.564 | Sendero | Zona de ronda | Zonas de control | DENTRO DEL LIMITE LEGAL |
| 1592 | 101476.929 | 112757.3 | Sendero | Zona de ronda | Zonas de control | DENTRO DEL LIMITE LEGAL |
| 1593 | 101471.556 | 112761.332 | Sendero | Zona de ronda | Zonas de control | DENTRO DEL LIMITE LEGAL |
| 1594 | 101470.719 | 112759.626 | Sendero | Zona de ronda | Zonas de control | DENTRO DEL LIMITE LEGAL |
| 1595 | 101470.988 | 112759.494 | Sendero | Zona de ronda | Zonas de control | DENTRO DEL LIMITE LEGAL |
| 1596 | 101471.825 | 112761.2 | Sendero | Zona de ronda | Zonas de control | DENTRO DEL LIMITE LEGAL |
| 1597 | 101479.886 | 112756.516 | Sendero | Zona de ronda | Zonas de control | DENTRO DEL LIMITE LEGAL |
| 1598 | 101479.348 | 112756.78 | Sendero | Zona de ronda | Zonas de control | DENTRO DEL LIMITE LEGAL |
| 1599 | 101479.083 | 112756.242 | Sendero | Zona de ronda | Zonas de control | DENTRO DEL LIMITE LEGAL |
| 1600 | 101479.622 | 112755.977 | Sendero | Zona de ronda | Zonas de control | DENTRO DEL LIMITE LEGAL |
| 1601 | 101474.029 | 112536.493 | Sendero | Zona de ronda | Zonas para la recuperación ecológica | DENTRO DEL LIMITE LEGAL |
| 1602 | 101472.236 | 112537.123 | Sendero | Zona de ronda | Zonas para la recuperación ecológica | DENTRO DEL LIMITE LEGAL |
| 1603 | 101472.137 | 112536.84 | Sendero | Zona de ronda | Zonas para la recuperación ecológica | DENTRO DEL LIMITE LEGAL |
| 1604 | 101473.929 | 112536.21 | Sendero | Zona de ronda | Zonas para la recuperación ecológica | DENTRO DEL LIMITE LEGAL |
| 1605 | 101474.069 | 112539.996 | Sendero | Zona de ronda | Zonas para la recuperación ecológica | DENTRO DEL LIMITE LEGAL |

| | | | | | | |
|------|------------|------------|---------|---------------|--|-------------------------|
| 1606 | 101473.831 | 112539.444 | Sendero | Zona de ronda | Zonas para la recuperación ecológica | DENTRO DEL LIMITE LEGAL |
| 1607 | 101474.383 | 112539.207 | Sendero | Zona de ronda | Zonas para la recuperación ecológica | DENTRO DEL LIMITE LEGAL |
| 1608 | 101474.62 | 112539.758 | Sendero | Zona de ronda | Zonas para la recuperación ecológica | DENTRO DEL LIMITE LEGAL |
| 1609 | 101308.479 | 112248.571 | Sendero | Zona de ronda | Zonas para la recuperación ecológica | DENTRO DEL LIMITE LEGAL |
| 1610 | 101308.325 | 112249.151 | Sendero | Zona de ronda | Zonas para la recuperación ecológica | DENTRO DEL LIMITE LEGAL |
| 1611 | 101307.745 | 112248.997 | Sendero | Zona de ronda | Zonas para la recuperación ecológica | DENTRO DEL LIMITE LEGAL |
| 1612 | 101307.899 | 112248.417 | Sendero | Zona de ronda | Zonas para la recuperación ecológica | DENTRO DEL LIMITE LEGAL |
| 1613 | 101277.352 | 111840.605 | Sendero | ZMPA | Zonas para la conservación del humedal | DENTRO DEL LIMITE LEGAL |
| 1614 | 101277.829 | 111840.968 | Sendero | ZMPA | Zonas para la conservación del humedal | DENTRO DEL LIMITE LEGAL |
| 1615 | 101277.466 | 111841.446 | Sendero | ZMPA | Zonas para la conservación del humedal | DENTRO DEL LIMITE LEGAL |
| 1616 | 101276.988 | 111841.083 | Sendero | ZMPA | Zonas para la conservación del humedal | DENTRO DEL LIMITE LEGAL |
| 1617 | 101275.862 | 111843.957 | Sendero | ZMPA | Zonas para la conservación del humedal | DENTRO DEL LIMITE LEGAL |
| 1618 | 101275.36 | 111843.628 | Sendero | ZMPA | Zonas para la conservación del humedal | DENTRO DEL LIMITE LEGAL |
| 1619 | 101275.689 | 111843.126 | Sendero | ZMPA | Zonas para la conservación del humedal | DENTRO DEL LIMITE LEGAL |
| 1620 | 101276.191 | 111843.455 | Sendero | ZMPA | Zonas para la conservación del humedal | DENTRO DEL LIMITE LEGAL |
| 1621 | 101274.241 | 111846.466 | Sendero | ZMPA | Zonas para la conservación del humedal | DENTRO DEL LIMITE LEGAL |
| 1622 | 101273.726 | 111846.159 | Sendero | ZMPA | Zonas para la conservación del humedal | DENTRO DEL LIMITE LEGAL |

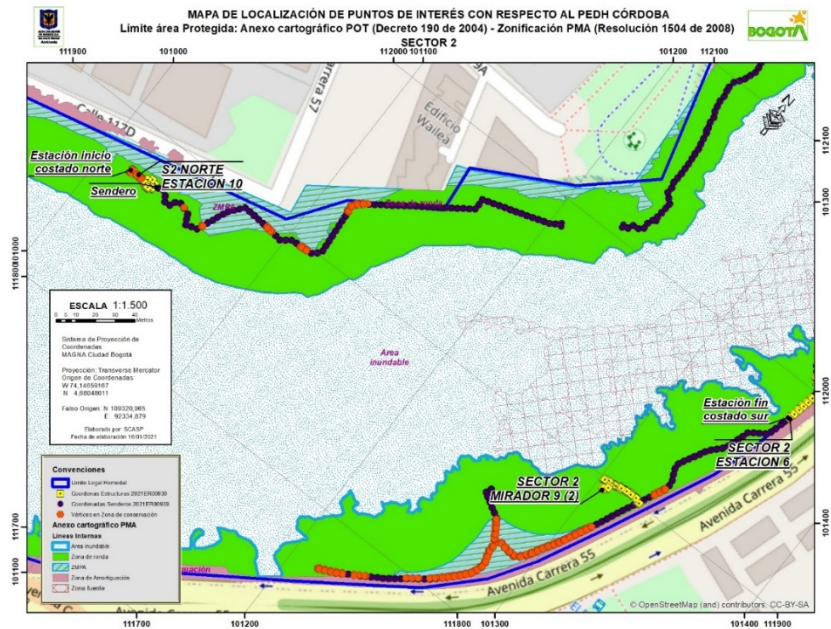
| | | | | | | |
|------|------------|------------|---------|---------------|--|-------------------------|
| 1623 | 101274.033 | 111845.643 | Sendero | ZMPA | Zonas para la conservación del humedal | DENTRO DEL LIMITE LEGAL |
| 1624 | 101274.548 | 111845.951 | Sendero | ZMPA | Zonas para la conservación del humedal | DENTRO DEL LIMITE LEGAL |
| 1625 | 101272.569 | 111848.986 | Sendero | ZMPA | Zonas para la conservación del humedal | DENTRO DEL LIMITE LEGAL |
| 1626 | 101272.079 | 111848.639 | Sendero | ZMPA | Zonas para la conservación del humedal | DENTRO DEL LIMITE LEGAL |
| 1627 | 101272.426 | 111848.149 | Sendero | ZMPA | Zonas para la conservación del humedal | DENTRO DEL LIMITE LEGAL |
| 1628 | 101272.916 | 111848.496 | Sendero | ZMPA | Zonas para la conservación del humedal | DENTRO DEL LIMITE LEGAL |
| 1629 | 101271.62 | 111849.635 | Sendero | ZMPA | Zonas para la conservación del humedal | DENTRO DEL LIMITE LEGAL |
| 1630 | 101271.942 | 111850.141 | Sendero | Zona de ronda | Zonas para la recuperación ecológica | DENTRO DEL LIMITE LEGAL |
| 1631 | 101271.436 | 111850.463 | Sendero | Zona de ronda | Zonas para la recuperación ecológica | DENTRO DEL LIMITE LEGAL |
| 1632 | 101271.114 | 111849.957 | Sendero | Zona de ronda | Zonas para la recuperación ecológica | DENTRO DEL LIMITE LEGAL |
| 1633 | 101268.791 | 111851.848 | Sendero | Zona de ronda | Zonas para la recuperación ecológica | DENTRO DEL LIMITE LEGAL |
| 1634 | 101268.478 | 111851.336 | Sendero | Zona de ronda | Zonas para la recuperación ecológica | DENTRO DEL LIMITE LEGAL |
| 1635 | 101268.991 | 111851.023 | Sendero | Zona de ronda | Zonas para la recuperación ecológica | DENTRO DEL LIMITE LEGAL |
| 1636 | 101269.303 | 111851.536 | Sendero | Zona de ronda | Zonas para la recuperación ecológica | DENTRO DEL LIMITE LEGAL |
| 1637 | 101266.129 | 111853.245 | Sendero | Zona de ronda | Zonas de control | DENTRO DEL LIMITE LEGAL |
| 1638 | 101265.826 | 111852.728 | Sendero | Zona de ronda | Zonas para la recuperación ecológica | DENTRO DEL LIMITE LEGAL |
| 1639 | 101266.343 | 111852.425 | Sendero | Zona de ronda | Zonas para la recuperación ecológica | DENTRO DEL LIMITE LEGAL |
| 1640 | 101266.646 | 111852.942 | Sendero | Zona de ronda | Zonas para la recuperación ecológica | DENTRO DEL LIMITE LEGAL |

| | | | | | | |
|-------------|------------|------------|---------|---------------|--------------------------------------|-------------------------|
| 1641 | 101263.577 | 111854.738 | Sendero | Zona de ronda | Zonas de control | DENTRO DEL LIMITE LEGAL |
| 1642 | 101263.224 | 111854.253 | Sendero | Zona de ronda | Zonas de control | DENTRO DEL LIMITE LEGAL |
| 1643 | 101263.709 | 111853.9 | Sendero | Zona de ronda | Zonas de control | DENTRO DEL LIMITE LEGAL |
| 1644 | 101264.063 | 111854.385 | Sendero | Zona de ronda | Zonas de control | DENTRO DEL LIMITE LEGAL |
| 1645 | 101260.985 | 111856.261 | Sendero | Zona de ronda | Zonas de control | DENTRO DEL LIMITE LEGAL |
| 1646 | 101260.611 | 111855.792 | Sendero | Zona de ronda | Zonas de control | DENTRO DEL LIMITE LEGAL |
| 1647 | 101261.081 | 111855.418 | Sendero | Zona de ronda | Zonas de control | DENTRO DEL LIMITE LEGAL |
| 1648 | 101261.454 | 111855.887 | Sendero | Zona de ronda | Zonas de control | DENTRO DEL LIMITE LEGAL |
| 1649 | 101259.751 | 111857.127 | Sendero | Zona de ronda | Zonas de control | DENTRO DEL LIMITE LEGAL |
| 1650 | 101259.355 | 111857.578 | Sendero | Zona de ronda | Zonas de control | DENTRO DEL LIMITE LEGAL |
| 1651 | 101258.904 | 111857.181 | Sendero | Zona de ronda | Zonas de control | DENTRO DEL LIMITE LEGAL |
| 1652 | 101259.301 | 111856.731 | Sendero | Zona de ronda | Zonas de control | DENTRO DEL LIMITE LEGAL |
| 1653 | 101260.611 | 111860.225 | Sendero | Zona de ronda | Zonas para la recuperación ecológica | DENTRO DEL LIMITE LEGAL |
| 1654 | 101260.037 | 111860.401 | Sendero | Zona de ronda | Zonas para la recuperación ecológica | DENTRO DEL LIMITE LEGAL |
| 1655 | 101259.861 | 111859.827 | Sendero | Zona de ronda | Zonas para la recuperación ecológica | DENTRO DEL LIMITE LEGAL |
| 1656 | 101260.435 | 111859.651 | Sendero | Zona de ronda | Zonas para la recuperación ecológica | DENTRO DEL LIMITE LEGAL |

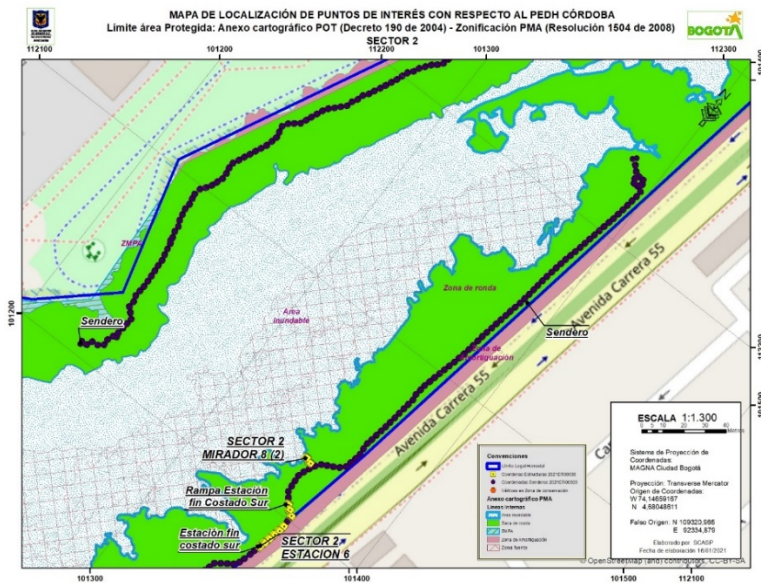
Plano 3. Ubicación de los datos de cimentación y estructuras respecto a la zona de ronda hidráulica, ZMPA y área inundable - PMA Sector II



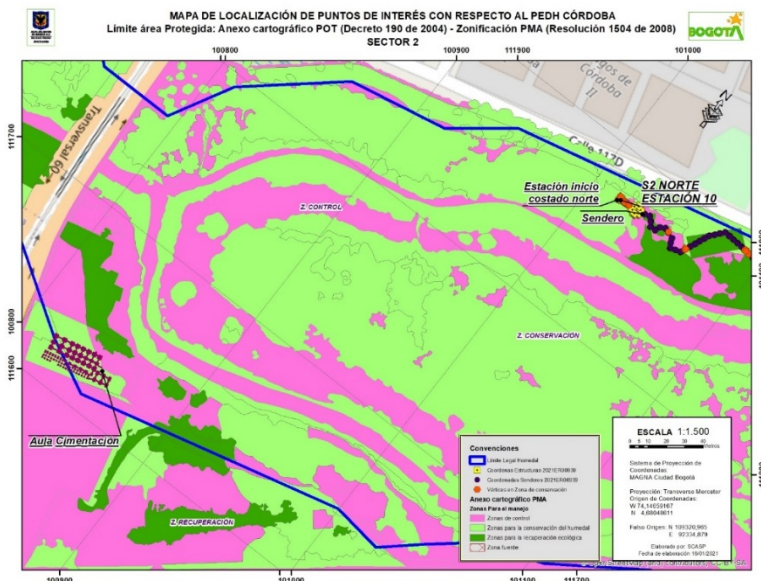
Plano 4. Ubicación de los datos de cimentación y estructuras respecto a la zona de ronda hidráulica, ZMPA y área inundable - PMA Sector II



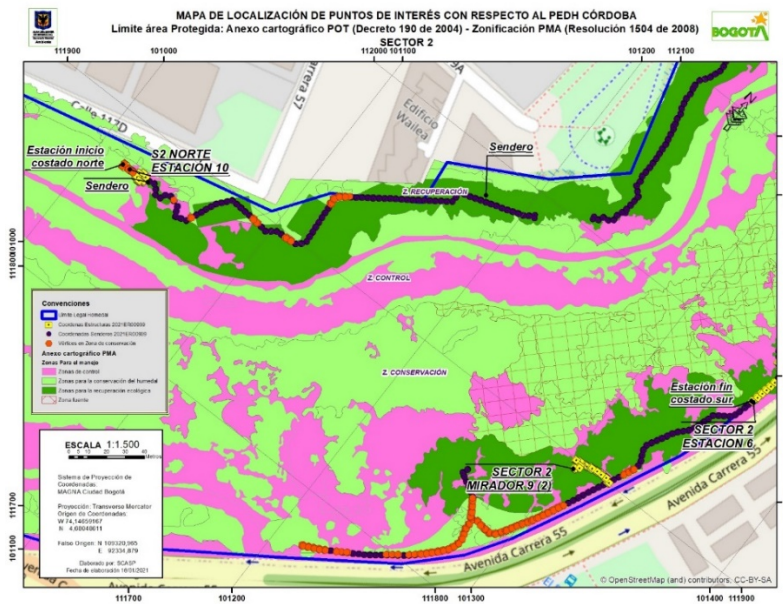
Plano 5. Ubicación de los datos de cimentación y estructuras respecto a la zona de ronda hidráulica, ZMPA y área inundable - PMA Sector II



Plano 6. Ubicación de los datos de cimentación y estructuras respecto a la zonificación para el manejo PMA Sector II



Plano 7. Ubicación de los datos de cimentación y estructuras respecto a la zonificación para el manejo PMA Sector II



Plano 8. Ubicación de los datos de cimentación y estructuras respecto a la zonificación para el manejo PMA Sector II

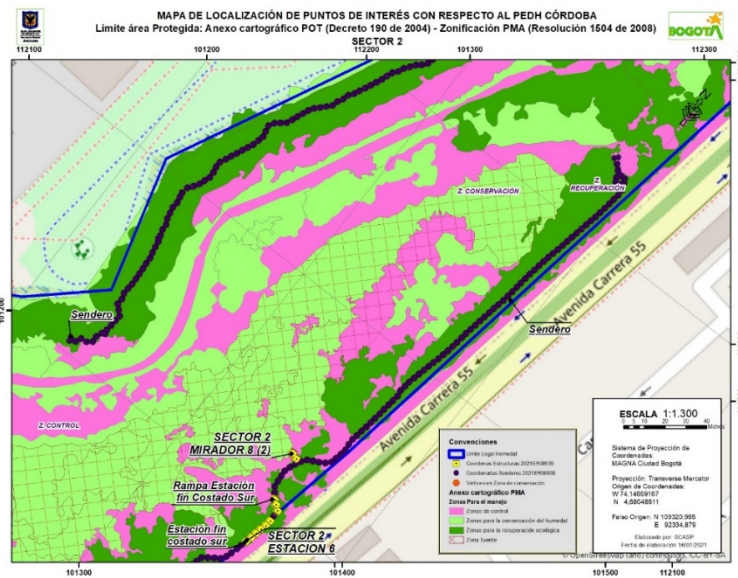


Tabla 4. Coordenadas vértices dados estructuras sector III

| ID | CX | CY | TIPOLOGIA | ZONIFICA | Z_MANEJO |
|----|------------|------------|-----------|---------------|--|
| 1 | 100574.465 | 111832.686 | Sendero | Zona de ronda | Zonas para la recuperación ecológica |
| 2 | 100574.972 | 111833.008 | Sendero | Zona de ronda | Zonas para la recuperación ecológica |
| 3 | 100574.65 | 111833.514 | Sendero | Zona de ronda | Zonas para la recuperación ecológica |
| 4 | 100574.143 | 111833.192 | Sendero | Zona de ronda | Zonas para la recuperación ecológica |
| 5 | 100571.934 | 111831.076 | Sendero | Zona de ronda | Zonas para la recuperación ecológica |
| 6 | 100572.44 | 111831.398 | Sendero | ZMPA | Zonas para la conservación del humedal |
| 7 | 100572.118 | 111831.905 | Sendero | ZMPA | Zonas para la conservación del humedal |
| 8 | 100571.612 | 111831.583 | Sendero | ZMPA | Zonas para la conservación del humedal |
| 9 | 100569.402 | 111829.467 | Sendero | Zona de ronda | Zonas para la recuperación ecológica |
| 10 | 100569.909 | 111829.789 | Sendero | Zona de ronda | Zonas para la recuperación ecológica |
| 11 | 100569.587 | 111830.295 | Sendero | Zona de ronda | Zonas para la recuperación ecológica |
| 12 | 100569.08 | 111829.973 | Sendero | Zona de ronda | Zonas para la recuperación ecológica |
| 13 | 100566.871 | 111827.857 | Sendero | Zona de ronda | Zonas para la recuperación ecológica |
| 14 | 100567.377 | 111828.179 | Sendero | Zona de ronda | Zonas para la recuperación ecológica |
| 15 | 100567.055 | 111828.685 | Sendero | Zona de ronda | Zonas para la recuperación ecológica |
| 16 | 100566.549 | 111828.363 | Sendero | Zona de ronda | Zonas para la recuperación ecológica |
| 17 | 100564.339 | 111826.247 | Sendero | Zona de ronda | Zonas para la recuperación ecológica |
| 18 | 100564.845 | 111826.569 | Sendero | Zona de ronda | Zonas para la recuperación ecológica |
| 19 | 100564.524 | 111827.075 | Sendero | Zona de ronda | Zonas para la recuperación ecológica |
| 20 | 100564.017 | 111826.753 | Sendero | Zona de ronda | Zonas para la recuperación ecológica |
| 21 | 100561.123 | 111826.816 | Sendero | Zona de ronda | Zonas para la recuperación ecológica |
| 22 | 100561.717 | 111826.733 | Sendero | Zona de ronda | Zonas para la recuperación ecológica |
| 23 | 100561.801 | 111827.327 | Sendero | Zona de ronda | Zonas para la recuperación ecológica |
| 24 | 100561.207 | 111827.411 | Sendero | Zona de ronda | Zonas para la recuperación ecológica |
| 25 | 100558.152 | 111827.234 | Sendero | Zona de ronda | Zonas para la recuperación ecológica |

| | | | | | |
|----|------------|------------|---------|---------------|--------------------------------------|
| 26 | 100558.746 | 111827.15 | Sendero | Zona de ronda | Zonas para la recuperación ecológica |
| 27 | 100558.83 | 111827.744 | Sendero | Zona de ronda | Zonas para la recuperación ecológica |
| 28 | 100558.236 | 111827.828 | Sendero | Zona de ronda | Zonas para la recuperación ecológica |
| 29 | 100555.181 | 111827.651 | Sendero | Zona de ronda | Zonas para la recuperación ecológica |
| 30 | 100555.776 | 111827.567 | Sendero | Zona de ronda | Zonas para la recuperación ecológica |
| 31 | 100555.859 | 111828.161 | Sendero | Zona de ronda | Zonas para la recuperación ecológica |
| 32 | 100555.265 | 111828.245 | Sendero | Zona de ronda | Zonas para la recuperación ecológica |
| 33 | 100552.229 | 111828.045 | Sendero | Zona de ronda | Zonas para la recuperación ecológica |
| 34 | 100552.827 | 111828.003 | Sendero | Zona de ronda | Zonas para la recuperación ecológica |
| 35 | 100552.87 | 111828.601 | Sendero | Zona de ronda | Zonas para la recuperación ecológica |
| 36 | 100552.271 | 111828.644 | Sendero | Zona de ronda | Zonas para la recuperación ecológica |
| 37 | 100549.258 | 111828.563 | Sendero | Zona de ronda | Zonas para la recuperación ecológica |
| 38 | 100549.857 | 111828.521 | Sendero | Zona de ronda | Zonas para la recuperación ecológica |
| 39 | 100549.899 | 111829.12 | Sendero | Zona de ronda | Zonas para la recuperación ecológica |
| 40 | 100549.3 | 111829.162 | Sendero | Zona de ronda | Zonas para la recuperación ecológica |
| 41 | 100540.475 | 111830.096 | Sendero | Zona de ronda | Zonas para la recuperación ecológica |
| 42 | 100541.074 | 111830.054 | Sendero | Zona de ronda | Zonas para la recuperación ecológica |
| 43 | 100541.116 | 111830.652 | Sendero | Zona de ronda | Zonas para la recuperación ecológica |
| 44 | 100540.518 | 111830.694 | Sendero | Zona de ronda | Zonas para la recuperación ecológica |
| 45 | 100537.504 | 111830.614 | Sendero | Zona de ronda | Zonas para la recuperación ecológica |
| 46 | 100538.103 | 111830.572 | Sendero | Zona de ronda | Zonas para la recuperación ecológica |
| 47 | 100538.145 | 111831.17 | Sendero | Zona de ronda | Zonas para la recuperación ecológica |
| 48 | 100537.547 | 111831.213 | Sendero | Zona de ronda | Zonas para la recuperación ecológica |
| 49 | 100534.558 | 111831.128 | Sendero | Zona de ronda | Zonas para la recuperación ecológica |
| 50 | 100535.156 | 111831.086 | Sendero | Zona de ronda | Zonas para la recuperación ecológica |
| 51 | 100535.199 | 111831.685 | Sendero | Zona de ronda | Zonas para la recuperación ecológica |

| | | | | | |
|----|------------|------------|---------|---------------|--------------------------------------|
| 52 | 100534.6 | 111831.727 | Sendero | Zona de ronda | Zonas para la recuperación ecológica |
| 53 | 100531.558 | 111831.652 | Sendero | Zona de ronda | Zonas para la recuperación ecológica |
| 54 | 100532.157 | 111831.609 | Sendero | Zona de ronda | Zonas para la recuperación ecológica |
| 55 | 100532.199 | 111832.208 | Sendero | Zona de ronda | Zonas para la recuperación ecológica |
| 56 | 100531.601 | 111832.25 | Sendero | Zona de ronda | Zonas para la recuperación ecológica |
| 57 | 100528.592 | 111831.043 | Sendero | Zona de ronda | Zonas para la recuperación ecológica |
| 58 | 100529.192 | 111831.053 | Sendero | Zona de ronda | Zonas para la recuperación ecológica |
| 59 | 100529.182 | 111831.653 | Sendero | Zona de ronda | Zonas para la recuperación ecológica |
| 60 | 100528.582 | 111831.642 | Sendero | Zona de ronda | Zonas para la recuperación ecológica |
| 61 | 100525.601 | 111830.528 | Sendero | Zona de ronda | Zonas para la recuperación ecológica |
| 62 | 100526.201 | 111830.538 | Sendero | Zona de ronda | Zonas para la recuperación ecológica |
| 63 | 100526.19 | 111831.138 | Sendero | Zona de ronda | Zonas para la recuperación ecológica |
| 64 | 100525.591 | 111831.128 | Sendero | Zona de ronda | Zonas para la recuperación ecológica |
| 65 | 100519.306 | 111829.444 | Sendero | Zona de ronda | Zonas para la recuperación ecológica |
| 66 | 100519.906 | 111829.455 | Sendero | Zona de ronda | Zonas para la recuperación ecológica |
| 67 | 100519.896 | 111830.055 | Sendero | Zona de ronda | Zonas para la recuperación ecológica |
| 68 | 100519.296 | 111830.044 | Sendero | Zona de ronda | Zonas para la recuperación ecológica |
| 69 | 100516.289 | 111829.723 | Sendero | Zona de ronda | Zonas para la recuperación ecológica |
| 70 | 100516.878 | 111829.609 | Sendero | Zona de ronda | Zonas para la recuperación ecológica |
| 71 | 100516.992 | 111830.198 | Sendero | Zona de ronda | Zonas para la recuperación ecológica |
| 72 | 100516.403 | 111830.312 | Sendero | Zona de ronda | Zonas para la recuperación ecológica |
| 73 | 100513.343 | 111830.292 | Sendero | Zona de ronda | Zonas para la recuperación ecológica |
| 74 | 100513.933 | 111830.179 | Sendero | Zona de ronda | Zonas para la recuperación ecológica |
| 75 | 100514.046 | 111830.768 | Sendero | Zona de ronda | Zonas para la recuperación ecológica |
| 76 | 100513.457 | 111830.882 | Sendero | Zona de ronda | Zonas para la recuperación ecológica |
| 77 | 100510.398 | 111830.862 | Sendero | Zona de ronda | Zonas para la recuperación ecológica |

| | | | | | |
|-----|------------|------------|---------|---------------|--------------------------------------|
| 78 | 100510.987 | 111830.748 | Sendero | Zona de ronda | Zonas para la recuperación ecológica |
| 79 | 100511.101 | 111831.337 | Sendero | Zona de ronda | Zonas para la recuperación ecológica |
| 80 | 100510.512 | 111831.451 | Sendero | Zona de ronda | Zonas para la recuperación ecológica |
| 81 | 100507.453 | 111831.432 | Sendero | Zona de ronda | Zonas para la recuperación ecológica |
| 82 | 100508.042 | 111831.318 | Sendero | Zona de ronda | Zonas para la recuperación ecológica |
| 83 | 100508.156 | 111831.907 | Sendero | Zona de ronda | Zonas para la recuperación ecológica |
| 84 | 100507.567 | 111832.021 | Sendero | Zona de ronda | Zonas para la recuperación ecológica |
| 85 | 100504.507 | 111832.002 | Sendero | Zona de ronda | Zonas para la recuperación ecológica |
| 86 | 100505.096 | 111831.888 | Sendero | Zona de ronda | Zonas para la recuperación ecológica |
| 87 | 100505.21 | 111832.477 | Sendero | Zona de ronda | Zonas para la recuperación ecológica |
| 88 | 100504.621 | 111832.591 | Sendero | Zona de ronda | Zonas para la recuperación ecológica |
| 89 | 100501.562 | 111832.572 | Sendero | Zona de ronda | Zonas para la recuperación ecológica |
| 90 | 100502.151 | 111832.458 | Sendero | Zona de ronda | Zonas para la recuperación ecológica |
| 91 | 100502.265 | 111833.047 | Sendero | Zona de ronda | Zonas para la recuperación ecológica |
| 92 | 100501.676 | 111833.161 | Sendero | Zona de ronda | Zonas para la recuperación ecológica |
| 93 | 100498.622 | 111832.789 | Sendero | Zona de ronda | Zonas para la recuperación ecológica |
| 94 | 100499.221 | 111832.765 | Sendero | Zona de ronda | Zonas para la recuperación ecológica |
| 95 | 100499.245 | 111833.365 | Sendero | Zona de ronda | Zonas para la recuperación ecológica |
| 96 | 100498.645 | 111833.388 | Sendero | Zona de ronda | Zonas para la recuperación ecológica |
| 97 | 100495.624 | 111832.905 | Sendero | Zona de ronda | Zonas para la recuperación ecológica |
| 98 | 100496.224 | 111832.882 | Sendero | Zona de ronda | Zonas para la recuperación ecológica |
| 99 | 100496.247 | 111833.482 | Sendero | Zona de ronda | Zonas para la recuperación ecológica |
| 100 | 100495.647 | 111833.505 | Sendero | Zona de ronda | Zonas para la recuperación ecológica |
| 101 | 100492.626 | 111833.022 | Sendero | Zona de ronda | Zonas para la recuperación ecológica |
| 102 | 100493.226 | 111832.999 | Sendero | Zona de ronda | Zonas para la recuperación ecológica |
| 103 | 100493.249 | 111833.598 | Sendero | Zona de ronda | Zonas para la recuperación ecológica |

| | | | | | |
|-----|------------|------------|---------|---------------|--------------------------------------|
| 104 | 100492.65 | 111833.621 | Sendero | Zona de ronda | Zonas para la recuperación ecológica |
| 105 | 100489.629 | 111833.139 | Sendero | Zona de ronda | Zonas para la recuperación ecológica |
| 106 | 100490.228 | 111833.115 | Sendero | Zona de ronda | Zonas para la recuperación ecológica |
| 107 | 100490.251 | 111833.715 | Sendero | Zona de ronda | Zonas para la recuperación ecológica |
| 108 | 100489.652 | 111833.738 | Sendero | Zona de ronda | Zonas para la recuperación ecológica |
| 109 | 100486.631 | 111833.255 | Sendero | Zona de ronda | Zonas para la recuperación ecológica |
| 110 | 100487.23 | 111833.232 | Sendero | Zona de ronda | Zonas para la recuperación ecológica |
| 111 | 100487.254 | 111833.831 | Sendero | Zona de ronda | Zonas para la recuperación ecológica |
| 112 | 100486.654 | 111833.855 | Sendero | Zona de ronda | Zonas para la recuperación ecológica |
| 113 | 100483.633 | 111833.372 | Sendero | Zona de ronda | Zonas para la recuperación ecológica |
| 114 | 100484.233 | 111833.348 | Sendero | Zona de ronda | Zonas para la recuperación ecológica |
| 115 | 100484.256 | 111833.948 | Sendero | Zona de ronda | Zonas para la recuperación ecológica |
| 116 | 100483.656 | 111833.971 | Sendero | Zona de ronda | Zonas para la recuperación ecológica |
| 117 | 100480.635 | 111833.488 | Sendero | Zona de ronda | Zonas para la recuperación ecológica |
| 118 | 100481.235 | 111833.465 | Sendero | Zona de ronda | Zonas para la recuperación ecológica |
| 119 | 100481.258 | 111834.065 | Sendero | Zona de ronda | Zonas para la recuperación ecológica |
| 120 | 100480.659 | 111834.088 | Sendero | Zona de ronda | Zonas para la recuperación ecológica |
| 121 | 100477.637 | 111833.606 | Sendero | Zona de ronda | Zonas para la recuperación ecológica |
| 122 | 100478.237 | 111833.582 | Sendero | Zona de ronda | Zonas para la recuperación ecológica |
| 123 | 100478.261 | 111834.182 | Sendero | Zona de ronda | Zonas para la recuperación ecológica |
| 124 | 100477.661 | 111834.205 | Sendero | Zona de ronda | Zonas para la recuperación ecológica |
| 125 | 100474.64 | 111833.724 | Sendero | Zona de ronda | Zonas para la recuperación ecológica |
| 126 | 100475.239 | 111833.7 | Sendero | Zona de ronda | Zonas para la recuperación ecológica |
| 127 | 100475.263 | 111834.3 | Sendero | Zona de ronda | Zonas para la recuperación ecológica |
| 128 | 100474.663 | 111834.323 | Sendero | Zona de ronda | Zonas para la recuperación ecológica |
| 129 | 100471.642 | 111833.842 | Sendero | Zona de ronda | Zonas para la recuperación ecológica |

| | | | | | |
|-----|------------|------------|---------|---------------|--------------------------------------|
| 130 | 100472.242 | 111833.818 | Sendero | Zona de ronda | Zonas para la recuperación ecológica |
| 131 | 100472.265 | 111834.418 | Sendero | Zona de ronda | Zonas para la recuperación ecológica |
| 132 | 100471.666 | 111834.441 | Sendero | Zona de ronda | Zonas para la recuperación ecológica |
| 133 | 100468.644 | 111833.959 | Sendero | Zona de ronda | Zonas para la recuperación ecológica |
| 134 | 100469.244 | 111833.936 | Sendero | Zona de ronda | Zonas para la recuperación ecológica |
| 135 | 100469.268 | 111834.535 | Sendero | Zona de ronda | Zonas para la recuperación ecológica |
| 136 | 100468.668 | 111834.559 | Sendero | Zona de ronda | Zonas para la recuperación ecológica |
| 137 | 100465.647 | 111834.077 | Sendero | Zona de ronda | Zonas para la recuperación ecológica |
| 138 | 100466.246 | 111834.054 | Sendero | Zona de ronda | Zonas para la recuperación ecológica |
| 139 | 100466.27 | 111834.653 | Sendero | Zona de ronda | Zonas para la recuperación ecológica |
| 140 | 100465.67 | 111834.677 | Sendero | Zona de ronda | Zonas para la recuperación ecológica |
| 141 | 100462.649 | 111834.195 | Sendero | Zona de ronda | Zonas para la recuperación ecológica |
| 142 | 100463.249 | 111834.171 | Sendero | Zona de ronda | Zonas para la recuperación ecológica |
| 143 | 100463.272 | 111834.771 | Sendero | Zona de ronda | Zonas para la recuperación ecológica |
| 144 | 100462.673 | 111834.795 | Sendero | Zona de ronda | Zonas para la recuperación ecológica |
| 145 | 100459.65 | 111834.315 | Sendero | Zona de ronda | Zonas para la recuperación ecológica |
| 146 | 100460.249 | 111834.288 | Sendero | Zona de ronda | Zonas para la recuperación ecológica |
| 147 | 100460.276 | 111834.887 | Sendero | Zona de ronda | Zonas para la recuperación ecológica |
| 148 | 100459.677 | 111834.914 | Sendero | Zona de ronda | Zonas para la recuperación ecológica |
| 149 | 100456.653 | 111834.448 | Sendero | Zona de ronda | Zonas para la recuperación ecológica |
| 150 | 100457.252 | 111834.421 | Sendero | Zona de ronda | Zonas para la recuperación ecológica |
| 151 | 100457.279 | 111835.02 | Sendero | Zona de ronda | Zonas para la recuperación ecológica |
| 152 | 100456.679 | 111835.047 | Sendero | Zona de ronda | Zonas para la recuperación ecológica |
| 153 | 100453.656 | 111834.58 | Sendero | Zona de ronda | Zonas para la recuperación ecológica |
| 154 | 100454.255 | 111834.554 | Sendero | Zona de ronda | Zonas para la recuperación ecológica |
| 155 | 100454.282 | 111835.153 | Sendero | Zona de ronda | Zonas para la recuperación ecológica |

| | | | | | |
|-----|------------|------------|---------|---------------|--------------------------------------|
| 156 | 100453.682 | 111835.18 | Sendero | Zona de ronda | Zonas para la recuperación ecológica |
| 157 | 100450.659 | 111834.713 | Sendero | Zona de ronda | Zonas para la recuperación ecológica |
| 158 | 100451.258 | 111834.687 | Sendero | Zona de ronda | Zonas para la recuperación ecológica |
| 159 | 100451.285 | 111835.286 | Sendero | Zona de ronda | Zonas para la recuperación ecológica |
| 160 | 100450.685 | 111835.313 | Sendero | Zona de ronda | Zonas para la recuperación ecológica |
| 161 | 100447.662 | 111834.846 | Sendero | Zona de ronda | Zonas para la recuperación ecológica |
| 162 | 100448.261 | 111834.82 | Sendero | Zona de ronda | Zonas para la recuperación ecológica |
| 163 | 100448.288 | 111835.419 | Sendero | Zona de ronda | Zonas para la recuperación ecológica |
| 164 | 100447.688 | 111835.446 | Sendero | Zona de ronda | Zonas para la recuperación ecológica |
| 165 | 100444.665 | 111834.979 | Sendero | Zona de ronda | Zonas para la recuperación ecológica |
| 166 | 100445.264 | 111834.953 | Sendero | Zona de ronda | Zonas para la recuperación ecológica |
| 167 | 100445.291 | 111835.552 | Sendero | Zona de ronda | Zonas para la recuperación ecológica |
| 168 | 100444.691 | 111835.579 | Sendero | Zona de ronda | Zonas para la recuperación ecológica |
| 169 | 100441.668 | 111835.112 | Sendero | Zona de ronda | Zonas para la recuperación ecológica |
| 170 | 100442.267 | 111835.086 | Sendero | Zona de ronda | Zonas para la recuperación ecológica |
| 171 | 100442.294 | 111835.685 | Sendero | Zona de ronda | Zonas para la recuperación ecológica |
| 172 | 100441.694 | 111835.712 | Sendero | Zona de ronda | Zonas para la recuperación ecológica |
| 173 | 100438.671 | 111835.245 | Sendero | Zona de ronda | Zonas para la recuperación ecológica |
| 174 | 100439.27 | 111835.219 | Sendero | Zona de ronda | Zonas para la recuperación ecológica |
| 175 | 100439.297 | 111835.818 | Sendero | Zona de ronda | Zonas para la recuperación ecológica |
| 176 | 100438.697 | 111835.845 | Sendero | Zona de ronda | Zonas para la recuperación ecológica |
| 177 | 100435.824 | 111834.595 | Sendero | Zona de ronda | Zonas para la recuperación ecológica |
| 178 | 100436.409 | 111834.728 | Sendero | Zona de ronda | Zonas para la recuperación ecológica |
| 179 | 100436.276 | 111835.313 | Sendero | Zona de ronda | Zonas para la recuperación ecológica |
| 180 | 100435.691 | 111835.18 | Sendero | Zona de ronda | Zonas para la recuperación ecológica |
| 181 | 100432.899 | 111833.93 | Sendero | Zona de ronda | Zonas para la recuperación ecológica |

| | | | | | |
|-----|------------|------------|---------|---------------|--|
| 182 | 100433.484 | 111834.063 | Sendero | Zona de ronda | Zonas para la recuperación ecológica |
| 183 | 100433.351 | 111834.648 | Sendero | Zona de ronda | Zonas para la recuperación ecológica |
| 184 | 100432.766 | 111834.515 | Sendero | Zona de ronda | Zonas para la recuperación ecológica |
| 185 | 100430.291 | 111833.52 | Sendero | Zona de ronda | Zonas para la recuperación ecológica |
| 186 | 100430.887 | 111833.456 | Sendero | Zona de ronda | Zonas para la recuperación ecológica |
| 187 | 100430.951 | 111834.052 | Sendero | Zona de ronda | Zonas para la recuperación ecológica |
| 188 | 100430.355 | 111834.116 | Sendero | Zona de ronda | Zonas para la recuperación ecológica |
| 189 | 100385.929 | 111832.017 | Sendero | Zona de ronda | Zonas para la conservación del humedal |
| 190 | 100386.419 | 111831.67 | Sendero | Zona de ronda | Zonas para la conservación del humedal |
| 191 | 100386.765 | 111832.16 | Sendero | Zona de ronda | Zonas para la conservación del humedal |
| 192 | 100386.276 | 111832.506 | Sendero | Zona de ronda | Zonas para la conservación del humedal |
| 193 | 100383.48 | 111833.75 | Sendero | Zona de ronda | Zonas para la conservación del humedal |
| 194 | 100383.97 | 111833.403 | Sendero | Zona de ronda | Zonas para la conservación del humedal |
| 195 | 100384.317 | 111833.893 | Sendero | Zona de ronda | Zonas para la conservación del humedal |
| 196 | 100383.827 | 111834.24 | Sendero | Zona de ronda | Zonas para la conservación del humedal |
| 197 | 100381.032 | 111835.483 | Sendero | Zona de ronda | Zonas para la conservación del humedal |
| 198 | 100381.521 | 111835.136 | Sendero | Zona de ronda | Zonas para la conservación del humedal |
| 199 | 100381.868 | 111835.626 | Sendero | Zona de ronda | Zonas para la conservación del humedal |
| 200 | 100381.378 | 111835.973 | Sendero | Zona de ronda | Zonas para la conservación del humedal |
| 201 | 100378.583 | 111837.216 | Sendero | Zona de ronda | Zonas para la conservación del humedal |
| 202 | 100379.073 | 111836.87 | Sendero | Zona de ronda | Zonas para la conservación del humedal |
| 203 | 100379.419 | 111837.359 | Sendero | Zona de ronda | Zonas para la conservación del humedal |
| 204 | 100378.93 | 111837.706 | Sendero | Zona de ronda | Zonas para la conservación del humedal |
| 205 | 100376.134 | 111838.949 | Sendero | Zona de ronda | Zonas para la conservación del humedal |
| 206 | 100376.624 | 111838.603 | Sendero | Zona de ronda | Zonas para la conservación del humedal |
| 207 | 100376.971 | 111839.093 | Sendero | Zona de ronda | Zonas para la conservación del humedal |

| | | | | | |
|-----|------------|------------|---------|---------------|--|
| 208 | 100376.481 | 111839.439 | Sendero | Zona de ronda | Zonas para la conservación del humedal |
| 209 | 100373.686 | 111840.683 | Sendero | Zona de ronda | Zonas para la conservación del humedal |
| 210 | 100374.175 | 111840.336 | Sendero | Zona de ronda | Zonas para la conservación del humedal |
| 211 | 100374.522 | 111840.826 | Sendero | Zona de ronda | Zonas para la conservación del humedal |
| 212 | 100374.032 | 111841.172 | Sendero | Zona de ronda | Zonas para la conservación del humedal |
| 213 | 100371.237 | 111842.416 | Sendero | Zona de ronda | Zonas para la conservación del humedal |
| 214 | 100371.727 | 111842.069 | Sendero | Zona de ronda | Zonas para la conservación del humedal |
| 215 | 100372.073 | 111842.559 | Sendero | Zona de ronda | Zonas para la conservación del humedal |
| 216 | 100371.584 | 111842.906 | Sendero | Zona de ronda | Zonas para la conservación del humedal |
| 217 | 100368.788 | 111844.149 | Sendero | Zona de ronda | Zonas para la conservación del humedal |
| 218 | 100369.278 | 111843.802 | Sendero | Zona de ronda | Zonas para la conservación del humedal |
| 219 | 100369.625 | 111844.292 | Sendero | Zona de ronda | Zonas para la conservación del humedal |
| 220 | 100369.135 | 111844.639 | Sendero | Zona de ronda | Zonas para la conservación del humedal |
| 221 | 100366.34 | 111845.882 | Sendero | Zona de ronda | Zonas para la conservación del humedal |
| 222 | 100366.829 | 111845.536 | Sendero | Zona de ronda | Zonas para la conservación del humedal |
| 223 | 100367.176 | 111846.025 | Sendero | Zona de ronda | Zonas para la conservación del humedal |
| 224 | 100366.686 | 111846.372 | Sendero | Zona de ronda | Zonas para la conservación del humedal |
| 225 | 100363.751 | 111846.85 | Sendero | Zona de ronda | Zonas para la conservación del humedal |
| 226 | 100364.346 | 111846.776 | Sendero | Zona de ronda | Zonas para la conservación del humedal |
| 227 | 100364.42 | 111847.371 | Sendero | Zona de ronda | Zonas para la conservación del humedal |
| 228 | 100363.825 | 111847.446 | Sendero | Zona de ronda | Zonas para la conservación del humedal |
| 229 | 100360.774 | 111847.223 | Sendero | Zona de ronda | Zonas para la conservación del humedal |
| 230 | 100361.369 | 111847.148 | Sendero | Zona de ronda | Zonas para la conservación del humedal |
| 231 | 100361.444 | 111847.744 | Sendero | Zona de ronda | Zonas para la conservación del humedal |
| 232 | 100360.848 | 111847.818 | Sendero | Zona de ronda | Zonas para la conservación del humedal |
| 233 | 100357.797 | 111847.595 | Sendero | Zona de ronda | Zonas para la conservación del humedal |

| | | | | | |
|-----|------------|------------|---------|---------------|--|
| 234 | 100358.392 | 111847.521 | Sendero | Zona de ronda | Zonas para la conservación del humedal |
| 235 | 100358.467 | 111848.116 | Sendero | Zona de ronda | Zonas para la conservación del humedal |
| 236 | 100357.871 | 111848.191 | Sendero | Zona de ronda | Zonas para la conservación del humedal |
| 237 | 100354.82 | 111847.968 | Sendero | Zona de ronda | Zonas para la conservación del humedal |
| 238 | 100355.416 | 111847.893 | Sendero | Zona de ronda | Zonas para la conservación del humedal |
| 239 | 100355.49 | 111848.489 | Sendero | Zona de ronda | Zonas para la conservación del humedal |
| 240 | 100354.895 | 111848.563 | Sendero | Zona de ronda | Zonas para la conservación del humedal |
| 241 | 100351.843 | 111848.34 | Sendero | Zona de ronda | Zonas para la conservación del humedal |
| 242 | 100352.439 | 111848.266 | Sendero | Zona de ronda | Zonas para la conservación del humedal |
| 243 | 100352.513 | 111848.861 | Sendero | Zona de ronda | Zonas para la conservación del humedal |
| 244 | 100351.918 | 111848.936 | Sendero | Zona de ronda | Zonas para la conservación del humedal |
| 245 | 100348.867 | 111848.713 | Sendero | Zona de ronda | Zonas para la conservación del humedal |
| 246 | 100349.462 | 111848.638 | Sendero | Zona de ronda | Zonas para la conservación del humedal |
| 247 | 100349.536 | 111849.234 | Sendero | Zona de ronda | Zonas para la conservación del humedal |
| 248 | 100348.941 | 111849.308 | Sendero | Zona de ronda | Zonas para la conservación del humedal |
| 249 | 100345.89 | 111849.085 | Sendero | Zona de ronda | Zonas para la conservación del humedal |
| 250 | 100346.485 | 111849.011 | Sendero | Zona de ronda | Zonas para la conservación del humedal |
| 251 | 100346.56 | 111849.606 | Sendero | Zona de ronda | Zonas para la conservación del humedal |
| 252 | 100345.964 | 111849.681 | Sendero | Zona de ronda | Zonas para la conservación del humedal |
| 253 | 100342.913 | 111849.458 | Sendero | Zona de ronda | Zonas para la conservación del humedal |
| 254 | 100343.508 | 111849.383 | Sendero | Zona de ronda | Zonas para la conservación del humedal |
| 255 | 100343.583 | 111849.979 | Sendero | Zona de ronda | Zonas para la conservación del humedal |
| 256 | 100342.988 | 111850.053 | Sendero | Zona de ronda | Zonas para la conservación del humedal |
| 257 | 100339.936 | 111849.83 | Sendero | Zona de ronda | Zonas para la conservación del humedal |
| 258 | 100340.532 | 111849.756 | Sendero | Zona de ronda | Zonas para la conservación del humedal |
| 259 | 100340.606 | 111850.351 | Sendero | Zona de ronda | Zonas para la conservación del humedal |

| | | | | | |
|-----|------------|------------|---------|---------------|--|
| 260 | 100340.011 | 111850.425 | Sendero | Zona de ronda | Zonas para la conservación del humedal |
| 261 | 100336.959 | 111850.203 | Sendero | Zona de ronda | Zonas para la conservación del humedal |
| 262 | 100337.555 | 111850.128 | Sendero | Zona de ronda | Zonas para la conservación del humedal |
| 263 | 100337.629 | 111850.723 | Sendero | Zona de ronda | Zonas para la conservación del humedal |
| 264 | 100337.034 | 111850.798 | Sendero | Zona de ronda | Zonas para la conservación del humedal |
| 265 | 100335.091 | 111852.672 | Sendero | Zona de ronda | Zonas para la conservación del humedal |
| 266 | 100335.373 | 111852.143 | Sendero | Zona de ronda | Zonas para la conservación del humedal |
| 267 | 100335.902 | 111852.425 | Sendero | Zona de ronda | Zonas para la conservación del humedal |
| 268 | 100335.62 | 111852.954 | Sendero | Zona de ronda | Zonas para la conservación del humedal |
| 269 | 100333.679 | 111855.319 | Sendero | Zona de ronda | Zonas para la conservación del humedal |
| 270 | 100333.961 | 111854.79 | Sendero | Zona de ronda | Zonas para la conservación del humedal |
| 271 | 100334.491 | 111855.072 | Sendero | Zona de ronda | Zonas para la conservación del humedal |
| 272 | 100334.209 | 111855.602 | Sendero | Zona de ronda | Zonas para la conservación del humedal |
| 273 | 100332.268 | 111857.967 | Sendero | Zona de ronda | Zonas para la conservación del humedal |
| 274 | 100332.55 | 111857.437 | Sendero | Zona de ronda | Zonas para la conservación del humedal |
| 275 | 100333.08 | 111857.719 | Sendero | Zona de ronda | Zonas para la conservación del humedal |
| 276 | 100332.797 | 111858.249 | Sendero | Zona de ronda | Zonas para la conservación del humedal |
| 277 | 100330.857 | 111860.614 | Sendero | Zona de ronda | Zonas para la conservación del humedal |
| 278 | 100331.139 | 111860.085 | Sendero | Zona de ronda | Zonas para la conservación del humedal |
| 279 | 100331.668 | 111860.367 | Sendero | Zona de ronda | Zonas para la conservación del humedal |
| 280 | 100331.386 | 111860.896 | Sendero | Zona de ronda | Zonas para la conservación del humedal |
| 281 | 100328.703 | 111862.471 | Sendero | Zona de ronda | Zonas para la conservación del humedal |
| 282 | 100329.177 | 111862.104 | Sendero | Zona de ronda | Zonas para la conservación del humedal |
| 283 | 100329.545 | 111862.578 | Sendero | Zona de ronda | Zonas para la conservación del humedal |
| 284 | 100329.071 | 111862.945 | Sendero | Zona de ronda | Zonas para la conservación del humedal |
| 285 | 100326.333 | 111864.311 | Sendero | Zona de ronda | Zonas para la conservación del humedal |

| | | | | | |
|-----|------------|------------|---------|---------------|--|
| 286 | 100326.807 | 111863.943 | Sendero | Zona de ronda | Zonas para la conservación del humedal |
| 287 | 100327.175 | 111864.417 | Sendero | Zona de ronda | Zonas para la conservación del humedal |
| 288 | 100326.701 | 111864.785 | Sendero | Zona de ronda | Zonas para la conservación del humedal |
| 289 | 100323.963 | 111866.15 | Sendero | Zona de ronda | Zonas para la conservación del humedal |
| 290 | 100324.437 | 111865.782 | Sendero | Zona de ronda | Zonas para la conservación del humedal |
| 291 | 100324.805 | 111866.256 | Sendero | Zona de ronda | Zonas para la conservación del humedal |
| 292 | 100324.331 | 111866.624 | Sendero | Zona de ronda | Zonas para la conservación del humedal |
| 293 | 100321.593 | 111867.989 | Sendero | Zona de ronda | Zonas para la conservación del humedal |
| 294 | 100322.067 | 111867.621 | Sendero | Zona de ronda | Zonas para la conservación del humedal |
| 295 | 100322.435 | 111868.095 | Sendero | Zona de ronda | Zonas para la conservación del humedal |
| 296 | 100321.961 | 111868.463 | Sendero | Zona de ronda | Zonas para la conservación del humedal |
| 297 | 100319.223 | 111869.828 | Sendero | Zona de ronda | Zonas para la conservación del humedal |
| 298 | 100319.697 | 111869.461 | Sendero | Zona de ronda | Zonas para la conservación del humedal |
| 299 | 100320.064 | 111869.935 | Sendero | Zona de ronda | Zonas para la conservación del humedal |
| 300 | 100319.59 | 111870.302 | Sendero | Zona de ronda | Zonas para la conservación del humedal |
| 301 | 100316.503 | 111870.703 | Sendero | Zona de ronda | Zonas para la conservación del humedal |
| 302 | 100317.082 | 111870.545 | Sendero | Zona de ronda | Zonas para la conservación del humedal |
| 303 | 100317.239 | 111871.124 | Sendero | Zona de ronda | Zonas para la conservación del humedal |
| 304 | 100316.66 | 111871.282 | Sendero | Zona de ronda | Zonas para la conservación del humedal |
| 305 | 100313.608 | 111871.488 | Sendero | Zona de ronda | Zonas para la conservación del humedal |
| 306 | 100314.187 | 111871.331 | Sendero | Zona de ronda | Zonas para la conservación del humedal |
| 307 | 100314.344 | 111871.91 | Sendero | Zona de ronda | Zonas para la conservación del humedal |
| 308 | 100313.765 | 111872.067 | Sendero | Zona de ronda | Zonas para la conservación del humedal |
| 309 | 100310.712 | 111872.274 | Sendero | Zona de ronda | Zonas para la conservación del humedal |
| 310 | 100311.291 | 111872.117 | Sendero | Zona de ronda | Zonas para la conservación del humedal |
| 311 | 100311.449 | 111872.696 | Sendero | Zona de ronda | Zonas para la conservación del humedal |

| | | | | | |
|-----|------------|------------|---------|---------------|--|
| 312 | 100310.87 | 111872.853 | Sendero | Zona de ronda | Zonas para la conservación del humedal |
| 313 | 100307.817 | 111873.06 | Sendero | Zona de ronda | Zonas para la conservación del humedal |
| 314 | 100308.396 | 111872.903 | Sendero | Zona de ronda | Zonas para la conservación del humedal |
| 315 | 100308.553 | 111873.482 | Sendero | Zona de ronda | Zonas para la conservación del humedal |
| 316 | 100307.974 | 111873.639 | Sendero | Zona de ronda | Zonas para la conservación del humedal |
| 317 | 100304.922 | 111873.846 | Sendero | Zona de ronda | Zonas para la conservación del humedal |
| 318 | 100305.501 | 111873.689 | Sendero | Zona de ronda | Zonas para la conservación del humedal |
| 319 | 100305.658 | 111874.268 | Sendero | Zona de ronda | Zonas para la conservación del humedal |
| 320 | 100305.079 | 111874.425 | Sendero | Zona de ronda | Zonas para la conservación del humedal |
| 321 | 100302.026 | 111874.629 | Sendero | Zona de ronda | Zonas para la conservación del humedal |
| 322 | 100302.605 | 111874.473 | Sendero | Zona de ronda | Zonas para la conservación del humedal |
| 323 | 100302.762 | 111875.052 | Sendero | Zona de ronda | Zonas para la conservación del humedal |
| 324 | 100302.183 | 111875.208 | Sendero | Zona de ronda | Zonas para la conservación del humedal |
| 325 | 100299.13 | 111875.412 | Sendero | Zona de ronda | Zonas para la conservación del humedal |
| 326 | 100299.709 | 111875.255 | Sendero | Zona de ronda | Zonas para la conservación del humedal |
| 327 | 100299.866 | 111875.834 | Sendero | Zona de ronda | Zonas para la conservación del humedal |
| 328 | 100299.287 | 111875.991 | Sendero | Zona de ronda | Zonas para la conservación del humedal |
| 329 | 100296.234 | 111876.194 | Sendero | Zona de ronda | Zonas para la conservación del humedal |
| 330 | 100296.813 | 111876.038 | Sendero | Zona de ronda | Zonas para la conservación del humedal |
| 331 | 100296.97 | 111876.617 | Sendero | Zona de ronda | Zonas para la conservación del humedal |
| 332 | 100296.39 | 111876.773 | Sendero | Zona de ronda | Zonas para la conservación del humedal |
| 333 | 100293.338 | 111876.977 | Sendero | Zona de ronda | Zonas para la conservación del humedal |
| 334 | 100293.917 | 111876.82 | Sendero | Zona de ronda | Zonas para la conservación del humedal |
| 335 | 100294.074 | 111877.399 | Sendero | Zona de ronda | Zonas para la conservación del humedal |
| 336 | 100293.494 | 111877.556 | Sendero | Zona de ronda | Zonas para la conservación del humedal |
| 337 | 100290.442 | 111877.759 | Sendero | Zona de ronda | Zonas para la conservación del humedal |

| | | | | | |
|-----|------------|------------|---------|---------------|--|
| 338 | 100291.021 | 111877.603 | Sendero | Zona de ronda | Zonas para la conservación del humedal |
| 339 | 100291.177 | 111878.182 | Sendero | Zona de ronda | Zonas para la conservación del humedal |
| 340 | 100290.598 | 111878.338 | Sendero | Zona de ronda | Zonas para la conservación del humedal |
| 341 | 100287.601 | 111877.498 | Sendero | Zona de ronda | Zonas para la conservación del humedal |
| 342 | 100288.196 | 111877.581 | Sendero | Zona de ronda | Zonas para la conservación del humedal |
| 343 | 100288.112 | 111878.175 | Sendero | Zona de ronda | Zonas para la conservación del humedal |
| 344 | 100287.518 | 111878.092 | Sendero | Zona de ronda | Zonas para la conservación del humedal |
| 345 | 100284.631 | 111877.079 | Sendero | Zona de ronda | Zonas para la conservación del humedal |
| 346 | 100285.225 | 111877.163 | Sendero | Zona de ronda | Zonas para la conservación del humedal |
| 347 | 100285.141 | 111877.757 | Sendero | Zona de ronda | Zonas para la conservación del humedal |
| 348 | 100284.547 | 111877.673 | Sendero | Zona de ronda | Zonas para la conservación del humedal |
| 349 | 100281.66 | 111876.66 | Sendero | Zona de ronda | Zonas para la conservación del humedal |
| 350 | 100282.254 | 111876.744 | Sendero | Zona de ronda | Zonas para la conservación del humedal |
| 351 | 100282.171 | 111877.338 | Sendero | Zona de ronda | Zonas para la conservación del humedal |
| 352 | 100281.576 | 111877.254 | Sendero | Zona de ronda | Zonas para la conservación del humedal |
| 353 | 100278.69 | 111876.241 | Sendero | Zona de ronda | Zonas para la conservación del humedal |
| 354 | 100279.284 | 111876.325 | Sendero | Zona de ronda | Zonas para la conservación del humedal |
| 355 | 100279.2 | 111876.919 | Sendero | Zona de ronda | Zonas para la conservación del humedal |
| 356 | 100278.606 | 111876.835 | Sendero | Zona de ronda | Zonas para la conservación del humedal |
| 357 | 100275.719 | 111875.822 | Sendero | Zona de ronda | Zonas para la conservación del humedal |
| 358 | 100276.313 | 111875.906 | Sendero | Zona de ronda | Zonas para la conservación del humedal |
| 359 | 100276.229 | 111876.5 | Sendero | Zona de ronda | Zonas para la conservación del humedal |
| 360 | 100275.635 | 111876.417 | Sendero | Zona de ronda | Zonas para la conservación del humedal |
| 361 | 100272.869 | 111877.079 | Sendero | Zona de ronda | Zonas para la conservación del humedal |
| 362 | 100273.392 | 111876.784 | Sendero | Zona de ronda | Zonas para la conservación del humedal |
| 363 | 100273.687 | 111877.306 | Sendero | Zona de ronda | Zonas para la conservación del humedal |

| | | | | | |
|-----|------------|------------|---------|---------------|--|
| 364 | 100273.164 | 111877.601 | Sendero | Zona de ronda | Zonas para la conservación del humedal |
| 365 | 100270.257 | 111878.555 | Sendero | Zona de ronda | Zonas para la conservación del humedal |
| 366 | 100270.78 | 111878.26 | Sendero | Zona de ronda | Zonas para la conservación del humedal |
| 367 | 100271.075 | 111878.782 | Sendero | Zona de ronda | Zonas para la conservación del humedal |
| 368 | 100270.552 | 111879.077 | Sendero | Zona de ronda | Zonas para la conservación del humedal |
| 369 | 100268.169 | 111879.734 | Sendero | Zona de ronda | Zonas para la conservación del humedal |
| 370 | 100267.645 | 111880.026 | Sendero | ZMPA | Zonas para la conservación del humedal |
| 371 | 100268.461 | 111880.258 | Sendero | ZMPA | Zonas para la conservación del humedal |
| 372 | 100267.937 | 111880.55 | Sendero | ZMPA | Zonas para la conservación del humedal |
| 373 | 100265.025 | 111881.487 | Sendero | ZMPA | Zonas para la conservación del humedal |
| 374 | 100265.549 | 111881.195 | Sendero | ZMPA | Zonas para la conservación del humedal |
| 375 | 100265.841 | 111881.719 | Sendero | ZMPA | Zonas para la conservación del humedal |
| 376 | 100265.317 | 111882.011 | Sendero | ZMPA | Zonas para la conservación del humedal |
| 377 | 100262.407 | 111882.958 | Sendero | ZMPA | Zonas para la conservación del humedal |
| 378 | 100262.928 | 111882.661 | Sendero | ZMPA | Zonas para la conservación del humedal |
| 379 | 100263.225 | 111883.182 | Sendero | ZMPA | Zonas para la conservación del humedal |
| 380 | 100262.704 | 111883.479 | Sendero | ZMPA | Zonas para la conservación del humedal |
| 381 | 100260.078 | 111883.857 | Sendero | ZMPA | Zonas para la conservación del humedal |
| 382 | 100260.609 | 111884.136 | Sendero | ZMPA | Zonas para la conservación del humedal |
| 383 | 100260.33 | 111884.667 | Sendero | ZMPA | Zonas para la conservación del humedal |
| 384 | 100259.799 | 111884.388 | Sendero | ZMPA | Zonas para la conservación del humedal |
| 385 | 100257.423 | 111882.462 | Sendero | ZMPA | Zonas para la conservación del humedal |
| 386 | 100257.954 | 111882.741 | Sendero | ZMPA | Zonas para la conservación del humedal |
| 387 | 100257.675 | 111883.272 | Sendero | ZMPA | Zonas para la conservación del humedal |
| 388 | 100257.143 | 111882.993 | Sendero | ZMPA | Zonas para la conservación del humedal |
| 389 | 100254.767 | 111881.066 | Sendero | ZMPA | Zonas para la conservación del humedal |

| | | | | | |
|-----|------------|------------|---------|------|--|
| 390 | 100255.298 | 111881.345 | Sendero | ZMPA | Zonas para la conservación del humedal |
| 391 | 100255.019 | 111881.877 | Sendero | ZMPA | Zonas para la conservación del humedal |
| 392 | 100254.488 | 111881.597 | Sendero | ZMPA | Zonas para la conservación del humedal |
| 393 | 100252.111 | 111879.671 | Sendero | ZMPA | Zonas para la conservación del humedal |
| 394 | 100252.642 | 111879.95 | Sendero | ZMPA | Zonas para la conservación del humedal |
| 395 | 100252.363 | 111880.481 | Sendero | ZMPA | Zonas para la conservación del humedal |
| 396 | 100251.832 | 111880.202 | Sendero | ZMPA | Zonas para la conservación del humedal |
| 397 | 100249.455 | 111878.275 | Sendero | ZMPA | Zonas para la conservación del humedal |
| 398 | 100249.987 | 111878.555 | Sendero | ZMPA | Zonas para la conservación del humedal |
| 399 | 100249.707 | 111879.086 | Sendero | ZMPA | Zonas para la conservación del humedal |
| 400 | 100249.176 | 111878.807 | Sendero | ZMPA | Zonas para la conservación del humedal |
| 401 | 100247.265 | 111876.745 | Sendero | ZMPA | Zonas para la conservación del humedal |
| 402 | 100247.484 | 111877.304 | Sendero | ZMPA | Zonas para la conservación del humedal |
| 403 | 100246.925 | 111877.522 | Sendero | ZMPA | Zonas para la conservación del humedal |
| 404 | 100246.706 | 111876.964 | Sendero | ZMPA | Zonas para la conservación del humedal |
| 405 | 100246.173 | 111873.951 | Sendero | ZMPA | Zonas para la conservación del humedal |
| 406 | 100246.391 | 111874.51 | Sendero | ZMPA | Zonas para la conservación del humedal |
| 407 | 100245.832 | 111874.728 | Sendero | ZMPA | Zonas para la conservación del humedal |
| 408 | 100245.614 | 111874.169 | Sendero | ZMPA | Zonas para la conservación del humedal |
| 409 | 100245.081 | 111871.157 | Sendero | ZMPA | Zonas para la conservación del humedal |
| 410 | 100245.299 | 111871.716 | Sendero | ZMPA | Zonas para la conservación del humedal |
| 411 | 100244.74 | 111871.934 | Sendero | ZMPA | Zonas para la conservación del humedal |
| 412 | 100244.522 | 111871.375 | Sendero | ZMPA | Zonas para la conservación del humedal |
| 413 | 100244.229 | 111868.418 | Sendero | ZMPA | Zonas para la conservación del humedal |
| 414 | 100244.247 | 111869.018 | Sendero | ZMPA | Zonas para la conservación del humedal |
| 415 | 100243.647 | 111869.036 | Sendero | ZMPA | Zonas para la conservación del humedal |

| | | | | | |
|-----|------------|------------|---------|---------------|--|
| 416 | 100243.629 | 111868.436 | Sendero | ZMPA | Zonas para la conservación del humedal |
| 417 | 100244.137 | 111865.419 | Sendero | ZMPA | Zonas para la conservación del humedal |
| 418 | 100244.155 | 111866.019 | Sendero | ZMPA | Zonas para la conservación del humedal |
| 419 | 100243.556 | 111866.037 | Sendero | ZMPA | Zonas para la conservación del humedal |
| 420 | 100243.537 | 111865.438 | Sendero | ZMPA | Zonas para la conservación del humedal |
| 421 | 100244.045 | 111862.421 | Sendero | ZMPA | Zonas para la conservación del humedal |
| 422 | 100244.063 | 111863.02 | Sendero | ZMPA | Zonas para la conservación del humedal |
| 423 | 100243.464 | 111863.039 | Sendero | ZMPA | Zonas para la conservación del humedal |
| 424 | 100243.445 | 111862.439 | Sendero | ZMPA | Zonas para la conservación del humedal |
| 425 | 100243.953 | 111859.422 | Sendero | Zona de ronda | Zonas para la conservación del humedal |
| 426 | 100243.972 | 111860.022 | Sendero | Zona de ronda | Zonas para la conservación del humedal |
| 427 | 100243.372 | 111860.04 | Sendero | Zona de ronda | Zonas para la conservación del humedal |
| 428 | 100243.353 | 111859.44 | Sendero | Zona de ronda | Zonas para la conservación del humedal |
| 429 | 100243.861 | 111856.424 | Sendero | Zona de ronda | Zonas para la conservación del humedal |
| 430 | 100243.88 | 111857.023 | Sendero | Zona de ronda | Zonas para la conservación del humedal |
| 431 | 100243.28 | 111857.042 | Sendero | Zona de ronda | Zonas para la conservación del humedal |
| 432 | 100243.262 | 111856.442 | Sendero | Zona de ronda | Zonas para la conservación del humedal |
| 433 | 100243.77 | 111853.425 | Sendero | Zona de ronda | Zonas para la conservación del humedal |
| 434 | 100243.788 | 111854.025 | Sendero | Zona de ronda | Zonas para la conservación del humedal |
| 435 | 100243.188 | 111854.043 | Sendero | Zona de ronda | Zonas para la conservación del humedal |
| 436 | 100243.17 | 111853.443 | Sendero | Zona de ronda | Zonas para la conservación del humedal |
| 437 | 100243.923 | 111850.595 | Sendero | Zona de ronda | Zonas para la conservación del humedal |
| 438 | 100243.699 | 111851.152 | Sendero | Zona de ronda | Zonas para la conservación del humedal |
| 439 | 100243.143 | 111850.927 | Sendero | Zona de ronda | Zonas para la conservación del humedal |
| 440 | 100243.367 | 111850.371 | Sendero | Zona de ronda | Zonas para la conservación del humedal |
| 441 | 100245.045 | 111847.813 | Sendero | Zona de ronda | Zonas para la conservación del humedal |

| | | | | | |
|-----|------------|------------|---------|---------------|--|
| 442 | 100244.82 | 111848.369 | Sendero | Zona de ronda | Zonas para la conservación del humedal |
| 443 | 100244.264 | 111848.145 | Sendero | Zona de ronda | Zonas para la conservación del humedal |
| 444 | 100244.488 | 111847.588 | Sendero | Zona de ronda | Zonas para la conservación del humedal |
| 445 | 100246.166 | 111845.03 | Sendero | Zona de ronda | Zonas para la conservación del humedal |
| 446 | 100245.942 | 111845.587 | Sendero | Zona de ronda | Zonas para la conservación del humedal |
| 447 | 100245.385 | 111845.362 | Sendero | Zona de ronda | Zonas para la conservación del humedal |
| 448 | 100245.609 | 111844.806 | Sendero | Zona de ronda | Zonas para la conservación del humedal |
| 449 | 100247.287 | 111842.248 | Sendero | Zona de ronda | Zonas para la conservación del humedal |
| 450 | 100247.063 | 111842.804 | Sendero | Zona de ronda | Zonas para la conservación del humedal |
| 451 | 100246.507 | 111842.58 | Sendero | Zona de ronda | Zonas para la conservación del humedal |
| 452 | 100246.731 | 111842.023 | Sendero | Zona de ronda | Zonas para la conservación del humedal |
| 453 | 100247.909 | 111839.241 | Sendero | Zona de ronda | Zonas para la conservación del humedal |
| 454 | 100248.129 | 111839.799 | Sendero | Zona de ronda | Zonas para la conservación del humedal |
| 455 | 100247.571 | 111840.019 | Sendero | Zona de ronda | Zonas para la conservación del humedal |
| 456 | 100247.351 | 111839.461 | Sendero | Zona de ronda | Zonas para la conservación del humedal |
| 457 | 100246.807 | 111836.451 | Sendero | Zona de ronda | Zonas para la conservación del humedal |
| 458 | 100247.027 | 111837.009 | Sendero | Zona de ronda | Zonas para la conservación del humedal |
| 459 | 100246.469 | 111837.229 | Sendero | Zona de ronda | Zonas para la conservación del humedal |
| 460 | 100246.249 | 111836.671 | Sendero | Zona de ronda | Zonas para la conservación del humedal |
| 461 | 100245.358 | 111833.731 | Sendero | Zona de ronda | Zonas para la conservación del humedal |
| 462 | 100245.813 | 111834.122 | Sendero | Zona de ronda | Zonas para la conservación del humedal |
| 463 | 100245.421 | 111834.577 | Sendero | Zona de ronda | Zonas para la conservación del humedal |
| 464 | 100244.966 | 111834.185 | Sendero | Zona de ronda | Zonas para la conservación del humedal |
| 465 | 100243.085 | 111831.773 | Sendero | Zona de ronda | Zonas para la conservación del humedal |
| 466 | 100243.54 | 111832.164 | Sendero | Zona de ronda | Zonas para la conservación del humedal |
| 467 | 100243.148 | 111832.619 | Sendero | Zona de ronda | Zonas para la conservación del humedal |

| | | | | | |
|-----|------------|------------|---------|---------------|--|
| 468 | 100242.693 | 111832.227 | Sendero | Zona de ronda | Zonas para la conservación del humedal |
| 469 | 100240.812 | 111829.815 | Sendero | Zona de ronda | Zonas para la conservación del humedal |
| 470 | 100241.267 | 111830.206 | Sendero | Zona de ronda | Zonas para la conservación del humedal |
| 471 | 100240.875 | 111830.661 | Sendero | Zona de ronda | Zonas para la conservación del humedal |
| 472 | 100240.42 | 111830.269 | Sendero | Zona de ronda | Zonas para la conservación del humedal |
| 473 | 100238.539 | 111827.857 | Sendero | Zona de ronda | Zonas para la conservación del humedal |
| 474 | 100238.994 | 111828.249 | Sendero | Zona de ronda | Zonas para la conservación del humedal |
| 475 | 100238.602 | 111828.703 | Sendero | Zona de ronda | Zonas para la conservación del humedal |
| 476 | 100238.147 | 111828.312 | Sendero | Zona de ronda | Zonas para la conservación del humedal |
| 477 | 100235.891 | 111826.303 | Sendero | Zona de ronda | Zonas para la conservación del humedal |
| 478 | 100236.49 | 111826.268 | Sendero | Zona de ronda | Zonas para la conservación del humedal |
| 479 | 100236.526 | 111826.867 | Sendero | Zona de ronda | Zonas para la conservación del humedal |
| 480 | 100235.927 | 111826.902 | Sendero | Zona de ronda | Zonas para la conservación del humedal |
| 481 | 100232.897 | 111826.482 | Sendero | Zona de ronda | Zonas para la conservación del humedal |
| 482 | 100233.496 | 111826.446 | Sendero | Zona de ronda | Zonas para la conservación del humedal |
| 483 | 100233.531 | 111827.045 | Sendero | Zona de ronda | Zonas para la conservación del humedal |
| 484 | 100232.932 | 111827.081 | Sendero | Zona de ronda | Zonas para la conservación del humedal |
| 485 | 100229.902 | 111826.66 | Sendero | Zona de ronda | Zonas para la conservación del humedal |
| 486 | 100230.501 | 111826.625 | Sendero | Zona de ronda | Zonas para la conservación del humedal |
| 487 | 100230.537 | 111827.224 | Sendero | Zona de ronda | Zonas para la conservación del humedal |
| 488 | 100229.938 | 111827.259 | Sendero | Zona de ronda | Zonas para la conservación del humedal |
| 489 | 100226.907 | 111826.839 | Sendero | Zona de ronda | Zonas para la conservación del humedal |
| 490 | 100227.506 | 111826.803 | Sendero | Zona de ronda | Zonas para la conservación del humedal |
| 491 | 100227.542 | 111827.402 | Sendero | Zona de ronda | Zonas para la conservación del humedal |
| 492 | 100226.943 | 111827.438 | Sendero | Zona de ronda | Zonas para la conservación del humedal |
| 493 | 100223.913 | 111827.017 | Sendero | Zona de ronda | Zonas para la conservación del humedal |

| | | | | | |
|-----|------------|------------|---------|---------------|--|
| 494 | 100224.511 | 111826.982 | Sendero | Zona de ronda | Zonas para la conservación del humedal |
| 495 | 100224.547 | 111827.581 | Sendero | Zona de ronda | Zonas para la conservación del humedal |
| 496 | 100223.948 | 111827.616 | Sendero | Zona de ronda | Zonas para la conservación del humedal |
| 497 | 100220.918 | 111827.196 | Sendero | Zona de ronda | Zonas para la conservación del humedal |
| 498 | 100221.517 | 111827.16 | Sendero | Zona de ronda | Zonas para la conservación del humedal |
| 499 | 100221.552 | 111827.759 | Sendero | Zona de ronda | Zonas para la conservación del humedal |
| 500 | 100220.954 | 111827.795 | Sendero | Zona de ronda | Zonas para la conservación del humedal |
| 501 | 100217.994 | 111827.235 | Sendero | Zona de ronda | Zonas para la conservación del humedal |
| 502 | 100218.587 | 111827.327 | Sendero | Zona de ronda | Zonas para la conservación del humedal |
| 503 | 100218.495 | 111827.92 | Sendero | Zona de ronda | Zonas para la conservación del humedal |
| 504 | 100217.902 | 111827.828 | Sendero | Zona de ronda | Zonas para la conservación del humedal |
| 505 | 100215.029 | 111826.775 | Sendero | Zona de ronda | Zonas para la conservación del humedal |
| 506 | 100215.622 | 111826.867 | Sendero | Zona de ronda | Zonas para la conservación del humedal |
| 507 | 100215.53 | 111827.46 | Sendero | Zona de ronda | Zonas para la conservación del humedal |
| 508 | 100214.937 | 111827.368 | Sendero | Zona de ronda | Zonas para la conservación del humedal |
| 509 | 100212.065 | 111826.314 | Sendero | Zona de ronda | Zonas para la conservación del humedal |
| 510 | 100212.658 | 111826.407 | Sendero | Zona de ronda | Zonas para la conservación del humedal |
| 511 | 100212.566 | 111826.999 | Sendero | Zona de ronda | Zonas para la conservación del humedal |
| 512 | 100211.973 | 111826.907 | Sendero | Zona de ronda | Zonas para la conservación del humedal |
| 513 | 100209.1 | 111825.854 | Sendero | Zona de ronda | Zonas para la conservación del humedal |
| 514 | 100209.693 | 111825.946 | Sendero | Zona de ronda | Zonas para la conservación del humedal |
| 515 | 100209.601 | 111826.539 | Sendero | Zona de ronda | Zonas para la conservación del humedal |
| 516 | 100209.008 | 111826.447 | Sendero | Zona de ronda | Zonas para la conservación del humedal |
| 517 | 100206.019 | 111825.794 | Sendero | Zona de ronda | Zonas para la conservación del humedal |
| 518 | 100206.57 | 111825.556 | Sendero | Zona de ronda | Zonas para la conservación del humedal |
| 519 | 100206.808 | 111826.107 | Sendero | Zona de ronda | Zonas para la conservación del humedal |

| | | | | | |
|-----|------------|------------|---------|---------------|--|
| 520 | 100206.257 | 111826.345 | Sendero | Zona de ronda | Zonas para la conservación del humedal |
| 521 | 100203.477 | 111826.471 | Sendero | Zona de ronda | Zonas para la conservación del humedal |
| 522 | 100204.038 | 111826.682 | Sendero | Zona de ronda | Zonas para la conservación del humedal |
| 523 | 100203.827 | 111827.244 | Sendero | Zona de ronda | Zonas para la conservación del humedal |
| 524 | 100203.265 | 111827.032 | Sendero | Zona de ronda | Zonas para la conservación del humedal |
| 525 | 100200.669 | 111825.414 | Sendero | Zona de ronda | Zonas para la conservación del humedal |
| 526 | 100201.23 | 111825.626 | Sendero | Zona de ronda | Zonas para la conservación del humedal |
| 527 | 100201.019 | 111826.187 | Sendero | Zona de ronda | Zonas para la conservación del humedal |
| 528 | 100200.457 | 111825.976 | Sendero | Zona de ronda | Zonas para la conservación del humedal |
| 529 | 100197.861 | 111824.358 | Sendero | Zona de ronda | Zonas para la conservación del humedal |
| 530 | 100198.422 | 111824.569 | Sendero | Zona de ronda | Zonas para la conservación del humedal |
| 531 | 100198.211 | 111825.131 | Sendero | Zona de ronda | Zonas para la conservación del humedal |
| 532 | 100197.65 | 111824.919 | Sendero | Zona de ronda | Zonas para la conservación del humedal |
| 533 | 100194.852 | 111823.638 | Sendero | Zona de ronda | Zonas para la conservación del humedal |
| 534 | 100195.431 | 111823.48 | Sendero | Zona de ronda | Zonas para la conservación del humedal |
| 535 | 100195.589 | 111824.059 | Sendero | Zona de ronda | Zonas para la conservación del humedal |
| 536 | 100195.01 | 111824.217 | Sendero | Zona de ronda | Zonas para la conservación del humedal |
| 537 | 100191.957 | 111824.425 | Sendero | Zona de ronda | Zonas para la conservación del humedal |
| 538 | 100192.536 | 111824.267 | Sendero | Zona de ronda | Zonas para la conservación del humedal |
| 539 | 100192.694 | 111824.846 | Sendero | Zona de ronda | Zonas para la conservación del humedal |
| 540 | 100192.115 | 111825.004 | Sendero | Zona de ronda | Zonas para la conservación del humedal |
| 541 | 100189.062 | 111825.211 | Sendero | Zona de ronda | Zonas para la conservación del humedal |
| 542 | 100189.641 | 111825.054 | Sendero | Zona de ronda | Zonas para la conservación del humedal |
| 543 | 100189.799 | 111825.633 | Sendero | Zona de ronda | Zonas para la conservación del humedal |
| 544 | 100189.22 | 111825.79 | Sendero | Zona de ronda | Zonas para la conservación del humedal |
| 545 | 100186.167 | 111825.998 | Sendero | Zona de ronda | Zonas para la conservación del humedal |

| | | | | | |
|-----|------------|------------|---------|----------------|--|
| 546 | 100186.746 | 111825.841 | Sendero | Zona de ronda | Zonas para la conservación del humedal |
| 547 | 100186.904 | 111826.42 | Sendero | Zona de ronda | Zonas para la conservación del humedal |
| 548 | 100186.325 | 111826.577 | Sendero | Zona de ronda | Zonas para la conservación del humedal |
| 549 | 100183.272 | 111826.785 | Sendero | Area inundable | Zonas para la conservación del humedal |
| 550 | 100183.851 | 111826.628 | Sendero | Zona de ronda | Zonas para la conservación del humedal |
| 551 | 100184.009 | 111827.207 | Sendero | Zona de ronda | Zonas para la conservación del humedal |
| 552 | 100183.43 | 111827.364 | Sendero | Zona de ronda | Zonas para la conservación del humedal |
| 553 | 100180.377 | 111827.572 | Sendero | Zona de ronda | Zonas para la conservación del humedal |
| 554 | 100180.956 | 111827.414 | Sendero | Zona de ronda | Zonas para la conservación del humedal |
| 555 | 100181.114 | 111827.993 | Sendero | Zona de ronda | Zonas para la conservación del humedal |
| 556 | 100180.535 | 111828.151 | Sendero | Zona de ronda | Zonas para la conservación del humedal |
| 557 | 100177.482 | 111828.359 | Sendero | Zona de ronda | Zonas para la conservación del humedal |
| 558 | 100178.061 | 111828.201 | Sendero | Zona de ronda | Zonas para la conservación del humedal |
| 559 | 100178.219 | 111828.78 | Sendero | Zona de ronda | Zonas para la conservación del humedal |
| 560 | 100177.64 | 111828.938 | Sendero | Zona de ronda | Zonas para la conservación del humedal |
| 561 | 100174.587 | 111829.145 | Sendero | Zona de ronda | Zonas para la conservación del humedal |
| 562 | 100175.166 | 111828.988 | Sendero | Zona de ronda | Zonas para la conservación del humedal |
| 563 | 100175.324 | 111829.567 | Sendero | Zona de ronda | Zonas para la conservación del humedal |
| 564 | 100174.745 | 111829.724 | Sendero | Zona de ronda | Zonas para la conservación del humedal |
| 565 | 100171.719 | 111829.823 | Sendero | Zona de ronda | Zonas para la conservación del humedal |
| 566 | 100172.315 | 111829.757 | Sendero | Zona de ronda | Zonas para la conservación del humedal |
| 567 | 100172.382 | 111830.353 | Sendero | Zona de ronda | Zonas para la conservación del humedal |
| 568 | 100171.785 | 111830.419 | Sendero | Zona de ronda | Zonas para la conservación del humedal |
| 569 | 100168.737 | 111830.155 | Sendero | Zona de ronda | Zonas para la conservación del humedal |
| 570 | 100169.334 | 111830.088 | Sendero | Zona de ronda | Zonas para la conservación del humedal |
| 571 | 100169.4 | 111830.685 | Sendero | Zona de ronda | Zonas para la conservación del humedal |

| | | | | | |
|-----|------------|------------|---------|---------------|--|
| 572 | 100168.804 | 111830.751 | Sendero | Zona de ronda | Zonas para la conservación del humedal |
| 573 | 100165.756 | 111830.486 | Sendero | Zona de ronda | Zonas para la conservación del humedal |
| 574 | 100166.352 | 111830.42 | Sendero | Zona de ronda | Zonas para la conservación del humedal |
| 575 | 100166.418 | 111831.016 | Sendero | Zona de ronda | Zonas para la conservación del humedal |
| 576 | 100165.822 | 111831.082 | Sendero | Zona de ronda | Zonas para la conservación del humedal |
| 577 | 100162.774 | 111830.818 | Sendero | Zona de ronda | Zonas para la conservación del humedal |
| 578 | 100163.37 | 111830.751 | Sendero | Zona de ronda | Zonas para la conservación del humedal |
| 579 | 100163.437 | 111831.348 | Sendero | Zona de ronda | Zonas para la conservación del humedal |
| 580 | 100162.84 | 111831.414 | Sendero | Zona de ronda | Zonas para la conservación del humedal |
| 581 | 100159.792 | 111831.149 | Sendero | Zona de ronda | Zonas para la conservación del humedal |
| 582 | 100160.389 | 111831.083 | Sendero | Zona de ronda | Zonas para la conservación del humedal |
| 583 | 100160.455 | 111831.679 | Sendero | Zona de ronda | Zonas para la conservación del humedal |
| 584 | 100159.859 | 111831.745 | Sendero | Zona de ronda | Zonas para la conservación del humedal |
| 585 | 100156.811 | 111831.481 | Sendero | Zona de ronda | Zonas para la conservación del humedal |
| 586 | 100157.407 | 111831.414 | Sendero | Zona de ronda | Zonas para la conservación del humedal |
| 587 | 100157.473 | 111832.011 | Sendero | Zona de ronda | Zonas para la conservación del humedal |
| 588 | 100156.877 | 111832.077 | Sendero | Zona de ronda | Zonas para la conservación del humedal |
| 589 | 100153.804 | 111831.905 | Sendero | Zona de ronda | Zonas para la conservación del humedal |
| 590 | 100154.386 | 111831.758 | Sendero | Zona de ronda | Zonas para la conservación del humedal |
| 591 | 100154.533 | 111832.34 | Sendero | Zona de ronda | Zonas para la conservación del humedal |
| 592 | 100153.951 | 111832.486 | Sendero | Zona de ronda | Zonas para la conservación del humedal |
| 593 | 100150.895 | 111832.638 | Sendero | Zona de ronda | Zonas para la conservación del humedal |
| 594 | 100151.477 | 111832.491 | Sendero | Zona de ronda | Zonas para la conservación del humedal |
| 595 | 100151.624 | 111833.073 | Sendero | Zona de ronda | Zonas para la conservación del humedal |
| 596 | 100151.042 | 111833.22 | Sendero | Zona de ronda | Zonas para la conservación del humedal |
| 597 | 100147.986 | 111833.371 | Sendero | Zona de ronda | Zonas para la conservación del humedal |

| | | | | | |
|-----|------------|------------|---------|---------------|--|
| 598 | 100148.568 | 111833.224 | Sendero | Zona de ronda | Zonas para la conservación del humedal |
| 599 | 100148.715 | 111833.806 | Sendero | Zona de ronda | Zonas para la conservación del humedal |
| 600 | 100148.133 | 111833.953 | Sendero | Zona de ronda | Zonas para la conservación del humedal |
| 601 | 100145.077 | 111834.104 | Sendero | Zona de ronda | Zonas para la conservación del humedal |
| 602 | 100145.659 | 111833.958 | Sendero | Zona de ronda | Zonas para la conservación del humedal |
| 603 | 100145.806 | 111834.539 | Sendero | Zona de ronda | Zonas para la conservación del humedal |
| 604 | 100145.224 | 111834.686 | Sendero | Zona de ronda | Zonas para la conservación del humedal |
| 605 | 100142.168 | 111834.838 | Sendero | Zona de ronda | Zonas para la conservación del humedal |
| 606 | 100142.75 | 111834.691 | Sendero | Zona de ronda | Zonas para la conservación del humedal |
| 607 | 100142.897 | 111835.273 | Sendero | Zona de ronda | Zonas para la conservación del humedal |
| 608 | 100142.315 | 111835.419 | Sendero | Zona de ronda | Zonas para la conservación del humedal |
| 609 | 100139.259 | 111835.571 | Sendero | Zona de ronda | Zonas para la conservación del humedal |
| 610 | 100139.841 | 111835.424 | Sendero | Zona de ronda | Zonas para la conservación del humedal |
| 611 | 100139.988 | 111836.006 | Sendero | Zona de ronda | Zonas para la conservación del humedal |
| 612 | 100139.406 | 111836.153 | Sendero | Zona de ronda | Zonas para la conservación del humedal |
| 613 | 100136.35 | 111836.303 | Sendero | Zona de ronda | Zonas para la conservación del humedal |
| 614 | 100136.932 | 111836.157 | Sendero | Zona de ronda | Zonas para la conservación del humedal |
| 615 | 100137.078 | 111836.739 | Sendero | Zona de ronda | Zonas para la conservación del humedal |
| 616 | 100136.496 | 111836.885 | Sendero | Zona de ronda | Zonas para la conservación del humedal |
| 617 | 100133.441 | 111837.034 | Sendero | Zona de ronda | Zonas para la conservación del humedal |
| 618 | 100134.023 | 111836.888 | Sendero | Zona de ronda | Zonas para la conservación del humedal |
| 619 | 100134.169 | 111837.47 | Sendero | Zona de ronda | Zonas para la conservación del humedal |
| 620 | 100133.587 | 111837.616 | Sendero | Zona de ronda | Zonas para la conservación del humedal |
| 621 | 100130.531 | 111837.764 | Sendero | Zona de ronda | Zonas para la conservación del humedal |
| 622 | 100131.113 | 111837.618 | Sendero | Zona de ronda | Zonas para la conservación del humedal |
| 623 | 100131.259 | 111838.2 | Sendero | Zona de ronda | Zonas para la conservación del humedal |

| | | | | | |
|-----|------------|------------|---------|---------------|--|
| 624 | 100130.677 | 111838.346 | Sendero | Zona de ronda | Zonas para la conservación del humedal |
| 625 | 100127.621 | 111838.494 | Sendero | Zona de ronda | Zonas para la conservación del humedal |
| 626 | 100128.203 | 111838.348 | Sendero | Zona de ronda | Zonas para la conservación del humedal |
| 627 | 100128.349 | 111838.93 | Sendero | Zona de ronda | Zonas para la conservación del humedal |
| 628 | 100127.767 | 111839.076 | Sendero | Zona de ronda | Zonas para la conservación del humedal |
| 629 | 100124.711 | 111839.225 | Sendero | Zona de ronda | Zonas para la conservación del humedal |
| 630 | 100125.293 | 111839.079 | Sendero | Zona de ronda | Zonas para la conservación del humedal |
| 631 | 100125.439 | 111839.66 | Sendero | Zona de ronda | Zonas para la conservación del humedal |
| 632 | 100124.857 | 111839.807 | Sendero | Zona de ronda | Zonas para la conservación del humedal |
| 633 | 100121.802 | 111839.955 | Sendero | Zona de ronda | Zonas para la conservación del humedal |
| 634 | 100122.384 | 111839.809 | Sendero | Zona de ronda | Zonas para la conservación del humedal |
| 635 | 100122.53 | 111840.391 | Sendero | Zona de ronda | Zonas para la conservación del humedal |
| 636 | 100121.948 | 111840.537 | Sendero | Zona de ronda | Zonas para la conservación del humedal |
| 637 | 100118.881 | 111840.875 | Sendero | Zona de ronda | Zonas para la conservación del humedal |
| 638 | 100119.403 | 111840.579 | Sendero | Zona de ronda | Zonas para la conservación del humedal |
| 639 | 100119.699 | 111841.102 | Sendero | Zona de ronda | Zonas para la conservación del humedal |
| 640 | 100119.176 | 111841.397 | Sendero | Zona de ronda | Zonas para la conservación del humedal |
| 641 | 100116.27 | 111842.351 | Sendero | Zona de ronda | Zonas para la conservación del humedal |
| 642 | 100116.792 | 111842.056 | Sendero | Zona de ronda | Zonas para la conservación del humedal |
| 643 | 100117.087 | 111842.578 | Sendero | Zona de ronda | Zonas para la conservación del humedal |
| 644 | 100116.565 | 111842.873 | Sendero | Zona de ronda | Zonas para la conservación del humedal |
| 645 | 100113.658 | 111843.827 | Sendero | Zona de ronda | Zonas para la conservación del humedal |
| 646 | 100114.18 | 111843.532 | Sendero | Zona de ronda | Zonas para la conservación del humedal |
| 647 | 100114.476 | 111844.054 | Sendero | Zona de ronda | Zonas para la conservación del humedal |
| 648 | 100113.953 | 111844.35 | Sendero | Zona de ronda | Zonas para la conservación del humedal |
| 649 | 100111.046 | 111845.304 | Sendero | Zona de ronda | Zonas para la conservación del humedal |

| | | | | | |
|-----|------------|------------|---------|---------------|--|
| 650 | 100111.569 | 111845.009 | Sendero | Zona de ronda | Zonas para la conservación del humedal |
| 651 | 100111.864 | 111845.531 | Sendero | Zona de ronda | Zonas para la conservación del humedal |
| 652 | 100111.342 | 111845.826 | Sendero | Zona de ronda | Zonas para la conservación del humedal |
| 653 | 100109.93 | 111847.806 | Sendero | Zona de ronda | Zonas para la conservación del humedal |
| 654 | 100109.724 | 111847.242 | Sendero | Zona de ronda | Zonas para la conservación del humedal |
| 655 | 100110.288 | 111847.036 | Sendero | Zona de ronda | Zonas para la conservación del humedal |
| 656 | 100110.494 | 111847.6 | Sendero | Zona de ronda | Zonas para la conservación del humedal |
| 657 | 100109.338 | 111849.647 | Sendero | Zona de ronda | Zonas para la conservación del humedal |
| 658 | 100109.723 | 111849.186 | Sendero | Zona de ronda | Zonas para la conservación del humedal |
| 659 | 100110.184 | 111849.571 | Sendero | Zona de ronda | Zonas para la conservación del humedal |
| 660 | 100109.799 | 111850.032 | Sendero | Zona de ronda | Zonas para la conservación del humedal |
| 661 | 100107.449 | 111850.102 | Sendero | Zona de ronda | Zonas para la conservación del humedal |
| 662 | 100108.04 | 111850.205 | Sendero | Zona de ronda | Zonas para la conservación del humedal |
| 663 | 100107.937 | 111850.796 | Sendero | Zona de ronda | Zonas para la conservación del humedal |
| 664 | 100107.346 | 111850.693 | Sendero | Zona de ronda | Zonas para la conservación del humedal |
| 665 | 100105.963 | 111848.588 | Sendero | Zona de ronda | Zonas para la conservación del humedal |
| 666 | 100106.17 | 111849.151 | Sendero | Zona de ronda | Zonas para la conservación del humedal |
| 667 | 100105.606 | 111849.357 | Sendero | Zona de ronda | Zonas para la conservación del humedal |
| 668 | 100105.4 | 111848.794 | Sendero | Zona de ronda | Zonas para la conservación del humedal |
| 669 | 100106.624 | 111846.735 | Sendero | Zona de ronda | Zonas para la conservación del humedal |
| 670 | 100106.239 | 111847.196 | Sendero | Zona de ronda | Zonas para la conservación del humedal |
| 671 | 100105.778 | 111846.811 | Sendero | Zona de ronda | Zonas para la conservación del humedal |
| 672 | 100106.163 | 111846.351 | Sendero | Zona de ronda | Zonas para la conservación del humedal |
| 673 | 100108.532 | 111846.291 | Sendero | Zona de ronda | Zonas para la conservación del humedal |
| 674 | 100107.941 | 111846.188 | Sendero | Zona de ronda | Zonas para la conservación del humedal |
| 675 | 100108.044 | 111845.597 | Sendero | Zona de ronda | Zonas para la conservación del humedal |

| | | | | | |
|-----|------------|------------|---------|---------------|--|
| 676 | 100108.635 | 111845.7 | Sendero | Zona de ronda | Zonas para la conservación del humedal |
| 677 | 100103.587 | 111850.615 | Sendero | Zona de ronda | Zonas para la conservación del humedal |
| 678 | 100104.147 | 111850.397 | Sendero | Zona de ronda | Zonas para la conservación del humedal |
| 679 | 100104.364 | 111850.957 | Sendero | Zona de ronda | Zonas para la conservación del humedal |
| 680 | 100103.805 | 111851.174 | Sendero | Zona de ronda | Zonas para la conservación del humedal |
| 681 | 100100.791 | 111851.701 | Sendero | Zona de ronda | Zonas para la conservación del humedal |
| 682 | 100101.35 | 111851.484 | Sendero | Zona de ronda | Zonas para la conservación del humedal |
| 683 | 100101.568 | 111852.043 | Sendero | Zona de ronda | Zonas para la conservación del humedal |
| 684 | 100101.009 | 111852.261 | Sendero | Zona de ronda | Zonas para la conservación del humedal |
| 685 | 100097.995 | 111852.788 | Sendero | Zona de ronda | Zonas para la conservación del humedal |
| 686 | 100098.554 | 111852.571 | Sendero | Zona de ronda | Zonas para la conservación del humedal |
| 687 | 100098.772 | 111853.13 | Sendero | Zona de ronda | Zonas para la conservación del humedal |
| 688 | 100098.212 | 111853.347 | Sendero | Zona de ronda | Zonas para la conservación del humedal |
| 689 | 100095.199 | 111853.875 | Sendero | Zona de ronda | Zonas para la conservación del humedal |
| 690 | 100095.758 | 111853.658 | Sendero | Zona de ronda | Zonas para la conservación del humedal |
| 691 | 100095.975 | 111854.217 | Sendero | Zona de ronda | Zonas para la conservación del humedal |
| 692 | 100095.416 | 111854.434 | Sendero | Zona de ronda | Zonas para la conservación del humedal |
| 693 | 100089.574 | 111852.152 | Sendero | Zona de ronda | Zonas para la conservación del humedal |
| 694 | 100090.154 | 111852.306 | Sendero | Zona de ronda | Zonas para la conservación del humedal |
| 695 | 100090 | 111852.886 | Sendero | Zona de ronda | Zonas para la conservación del humedal |
| 696 | 100089.42 | 111852.732 | Sendero | Zona de ronda | Zonas para la conservación del humedal |
| 697 | 100086.744 | 111851.173 | Sendero | Zona de ronda | Zonas para la conservación del humedal |
| 698 | 100087.319 | 111851.347 | Sendero | Zona de ronda | Zonas para la conservación del humedal |
| 699 | 100087.145 | 111851.921 | Sendero | Zona de ronda | Zonas para la conservación del humedal |
| 700 | 100086.57 | 111851.748 | Sendero | Zona de ronda | Zonas para la conservación del humedal |
| 701 | 100083.873 | 111850.304 | Sendero | Zona de ronda | Zonas para la conservación del humedal |

| | | | | | |
|-----|------------|------------|---------|---------------|--|
| 702 | 100084.447 | 111850.478 | Sendero | Zona de ronda | Zonas para la conservación del humedal |
| 703 | 100084.273 | 111851.052 | Sendero | Zona de ronda | Zonas para la conservación del humedal |
| 704 | 100083.699 | 111850.878 | Sendero | Zona de ronda | Zonas para la conservación del humedal |
| 705 | 100078.32 | 111853.203 | Sendero | Zona de ronda | Zonas para la conservación del humedal |
| 706 | 100078.854 | 111852.93 | Sendero | Zona de ronda | Zonas para la conservación del humedal |
| 707 | 100079.127 | 111853.464 | Sendero | Zona de ronda | Zonas para la conservación del humedal |
| 708 | 100078.593 | 111853.737 | Sendero | Zona de ronda | Zonas para la conservación del humedal |
| 709 | 100075.648 | 111854.567 | Sendero | Zona de ronda | Zonas para la conservación del humedal |
| 710 | 100076.183 | 111854.294 | Sendero | Zona de ronda | Zonas para la conservación del humedal |
| 711 | 100076.456 | 111854.829 | Sendero | Zona de ronda | Zonas para la conservación del humedal |
| 712 | 100075.921 | 111855.102 | Sendero | Zona de ronda | Zonas para la conservación del humedal |
| 713 | 100072.977 | 111855.932 | Sendero | Zona de ronda | Zonas para la conservación del humedal |
| 714 | 100073.511 | 111855.659 | Sendero | Zona de ronda | Zonas para la conservación del humedal |
| 715 | 100073.784 | 111856.194 | Sendero | Zona de ronda | Zonas para la conservación del humedal |
| 716 | 100073.25 | 111856.467 | Sendero | Zona de ronda | Zonas para la conservación del humedal |
| 717 | 100070.305 | 111857.297 | Sendero | Zona de ronda | Zonas para la conservación del humedal |
| 718 | 100070.839 | 111857.024 | Sendero | Zona de ronda | Zonas para la conservación del humedal |
| 719 | 100071.112 | 111857.558 | Sendero | Zona de ronda | Zonas para la conservación del humedal |
| 720 | 100070.578 | 111857.831 | Sendero | Zona de ronda | Zonas para la conservación del humedal |
| 721 | 100067.416 | 111858.236 | Sendero | Zona de ronda | Zonas para la conservación del humedal |
| 722 | 100067.951 | 111857.963 | Sendero | Zona de ronda | Zonas para la conservación del humedal |
| 723 | 100068.223 | 111858.498 | Sendero | Zona de ronda | Zonas para la conservación del humedal |
| 724 | 100067.689 | 111858.771 | Sendero | Zona de ronda | Zonas para la conservación del humedal |
| 725 | 100064.625 | 111859.09 | Sendero | Zona de ronda | Zonas para la conservación del humedal |
| 726 | 100065.195 | 111858.904 | Sendero | Zona de ronda | Zonas para la conservación del humedal |
| 727 | 100065.381 | 111859.475 | Sendero | Zona de ronda | Zonas para la conservación del humedal |

| | | | | | |
|-----|------------|------------|---------|---------------|--|
| 728 | 100064.81 | 111859.66 | Sendero | Zona de ronda | Zonas para la conservación del humedal |
| 729 | 100061.771 | 111860.017 | Sendero | Zona de ronda | Zonas para la conservación del humedal |
| 730 | 100062.342 | 111859.831 | Sendero | Zona de ronda | Zonas para la conservación del humedal |
| 731 | 100062.527 | 111860.402 | Sendero | Zona de ronda | Zonas para la conservación del humedal |
| 732 | 100061.957 | 111860.587 | Sendero | Zona de ronda | Zonas para la conservación del humedal |
| 733 | 100058.918 | 111860.944 | Sendero | Zona de ronda | Zonas para la conservación del humedal |
| 734 | 100059.489 | 111860.758 | Sendero | Zona de ronda | Zonas para la conservación del humedal |
| 735 | 100059.674 | 111861.329 | Sendero | Zona de ronda | Zonas para la conservación del humedal |
| 736 | 100059.104 | 111861.514 | Sendero | Zona de ronda | Zonas para la conservación del humedal |
| 737 | 100056.271 | 111862.492 | Sendero | Zona de ronda | Zonas para la conservación del humedal |
| 738 | 100056.807 | 111862.222 | Sendero | Zona de ronda | Zonas para la conservación del humedal |
| 739 | 100057.077 | 111862.758 | Sendero | Zona de ronda | Zonas para la conservación del humedal |
| 740 | 100056.541 | 111863.028 | Sendero | Zona de ronda | Zonas para la conservación del humedal |
| 741 | 100053.592 | 111863.841 | Sendero | Zona de ronda | Zonas para la conservación del humedal |
| 742 | 100054.127 | 111863.571 | Sendero | Zona de ronda | Zonas para la conservación del humedal |
| 743 | 100054.397 | 111864.107 | Sendero | Zona de ronda | Zonas para la conservación del humedal |
| 744 | 100053.861 | 111864.377 | Sendero | Zona de ronda | Zonas para la conservación del humedal |
| 745 | 100050.912 | 111865.189 | Sendero | Zona de ronda | Zonas para la conservación del humedal |
| 746 | 100051.448 | 111864.919 | Sendero | Zona de ronda | Zonas para la conservación del humedal |
| 747 | 100051.717 | 111865.455 | Sendero | Zona de ronda | Zonas para la conservación del humedal |
| 748 | 100051.181 | 111865.725 | Sendero | Zona de ronda | Zonas para la conservación del humedal |
| 749 | 100048.232 | 111866.538 | Sendero | Zona de ronda | Zonas para la conservación del humedal |
| 750 | 100048.768 | 111866.268 | Sendero | Zona de ronda | Zonas para la conservación del humedal |
| 751 | 100049.038 | 111866.804 | Sendero | Zona de ronda | Zonas para la conservación del humedal |
| 752 | 100048.502 | 111867.074 | Sendero | Zona de ronda | Zonas para la conservación del humedal |
| 753 | 100045.462 | 111867.708 | Sendero | Zona de ronda | Zonas para la conservación del humedal |

| | | | | | |
|-----|------------|------------|---------|---------------|--|
| 754 | 100045.998 | 111867.438 | Sendero | Zona de ronda | Zonas para la conservación del humedal |
| 755 | 100046.268 | 111867.974 | Sendero | Zona de ronda | Zonas para la conservación del humedal |
| 756 | 100045.732 | 111868.244 | Sendero | Zona de ronda | Zonas para la conservación del humedal |
| 757 | 100042.63 | 111868.459 | Sendero | Zona de ronda | Zonas para la conservación del humedal |
| 758 | 100043.208 | 111868.295 | Sendero | Zona de ronda | Zonas para la conservación del humedal |
| 759 | 100043.372 | 111868.872 | Sendero | Zona de ronda | Zonas para la conservación del humedal |
| 760 | 100042.795 | 111869.036 | Sendero | Zona de ronda | Zonas para la conservación del humedal |
| 761 | 100039.745 | 111869.281 | Sendero | Zona de ronda | Zonas para la conservación del humedal |
| 762 | 100040.322 | 111869.117 | Sendero | Zona de ronda | Zonas para la conservación del humedal |
| 763 | 100040.487 | 111869.694 | Sendero | Zona de ronda | Zonas para la conservación del humedal |
| 764 | 100039.91 | 111869.858 | Sendero | Zona de ronda | Zonas para la conservación del humedal |
| 765 | 100036.86 | 111870.103 | Sendero | Zona de ronda | Zonas para la conservación del humedal |
| 766 | 100037.437 | 111869.939 | Sendero | Zona de ronda | Zonas para la conservación del humedal |
| 767 | 100037.602 | 111870.516 | Sendero | Zona de ronda | Zonas para la conservación del humedal |
| 768 | 100037.024 | 111870.68 | Sendero | Zona de ronda | Zonas para la conservación del humedal |
| 769 | 100033.975 | 111870.925 | Sendero | Zona de ronda | Zonas para la conservación del humedal |
| 770 | 100034.552 | 111870.761 | Sendero | Zona de ronda | Zonas para la conservación del humedal |
| 771 | 100034.716 | 111871.338 | Sendero | Zona de ronda | Zonas para la conservación del humedal |
| 772 | 100034.139 | 111871.502 | Sendero | Zona de ronda | Zonas para la conservación del humedal |
| 773 | 100031.09 | 111871.747 | Sendero | Zona de ronda | Zonas para la conservación del humedal |
| 774 | 100031.667 | 111871.583 | Sendero | Zona de ronda | Zonas para la conservación del humedal |
| 775 | 100031.831 | 111872.16 | Sendero | Zona de ronda | Zonas para la conservación del humedal |
| 776 | 100031.254 | 111872.324 | Sendero | Zona de ronda | Zonas para la conservación del humedal |
| 777 | 100028.205 | 111872.569 | Sendero | Zona de ronda | Zonas para la conservación del humedal |
| 778 | 100028.782 | 111872.405 | Sendero | Zona de ronda | Zonas para la conservación del humedal |
| 779 | 100028.946 | 111872.982 | Sendero | Zona de ronda | Zonas para la conservación del humedal |

| | | | | | |
|-----|------------|------------|---------|---------------|--|
| 780 | 100028.369 | 111873.146 | Sendero | Zona de ronda | Zonas para la conservación del humedal |
| 781 | 100025.319 | 111873.391 | Sendero | Zona de ronda | Zonas para la conservación del humedal |
| 782 | 100025.896 | 111873.227 | Sendero | Zona de ronda | Zonas para la conservación del humedal |
| 783 | 100026.061 | 111873.804 | Sendero | Zona de ronda | Zonas para la conservación del humedal |
| 784 | 100025.484 | 111873.968 | Sendero | Zona de ronda | Zonas para la conservación del humedal |
| 785 | 100022.434 | 111874.213 | Sendero | Zona de ronda | Zonas para la conservación del humedal |
| 786 | 100023.011 | 111874.049 | Sendero | Zona de ronda | Zonas para la conservación del humedal |
| 787 | 100023.176 | 111874.626 | Sendero | Zona de ronda | Zonas para la conservación del humedal |
| 788 | 100022.599 | 111874.79 | Sendero | Zona de ronda | Zonas para la conservación del humedal |
| 789 | 100019.549 | 111875.035 | Sendero | Zona de ronda | Zonas para la conservación del humedal |
| 790 | 100020.126 | 111874.871 | Sendero | Zona de ronda | Zonas para la conservación del humedal |
| 791 | 100020.29 | 111875.448 | Sendero | Zona de ronda | Zonas para la conservación del humedal |
| 792 | 100019.713 | 111875.612 | Sendero | Zona de ronda | Zonas para la conservación del humedal |
| 793 | 100016.664 | 111875.857 | Sendero | Zona de ronda | Zonas para la conservación del humedal |
| 794 | 100017.241 | 111875.693 | Sendero | Zona de ronda | Zonas para la conservación del humedal |
| 795 | 100017.405 | 111876.27 | Sendero | Zona de ronda | Zonas para la conservación del humedal |
| 796 | 100016.828 | 111876.434 | Sendero | Zona de ronda | Zonas para la conservación del humedal |
| 797 | 100010.852 | 111875.95 | Sendero | Zona de ronda | Zonas para la conservación del humedal |
| 798 | 100011.45 | 111876 | Sendero | Zona de ronda | Zonas para la conservación del humedal |
| 799 | 100011.399 | 111876.598 | Sendero | Zona de ronda | Zonas para la conservación del humedal |
| 800 | 100010.801 | 111876.548 | Sendero | Zona de ronda | Zonas para la conservación del humedal |
| 801 | 100007.863 | 111875.696 | Sendero | Zona de ronda | Zonas para la conservación del humedal |
| 802 | 100008.46 | 111875.747 | Sendero | Zona de ronda | Zonas para la conservación del humedal |
| 803 | 100008.41 | 111876.345 | Sendero | Zona de ronda | Zonas para la conservación del humedal |
| 804 | 100007.812 | 111876.294 | Sendero | Zona de ronda | Zonas para la conservación del humedal |
| 805 | 100004.873 | 111875.442 | Sendero | Zona de ronda | Zonas para la conservación del humedal |

| | | | | | |
|-----|------------|------------|---------|---------------|--|
| 806 | 100005.471 | 111875.493 | Sendero | Zona de ronda | Zonas para la conservación del humedal |
| 807 | 100005.42 | 111876.091 | Sendero | Zona de ronda | Zonas para la conservación del humedal |
| 808 | 100004.823 | 111876.04 | Sendero | Zona de ronda | Zonas para la conservación del humedal |
| 809 | 100001.909 | 111874.934 | Sendero | Zona de ronda | Zonas para la conservación del humedal |
| 810 | 100002.507 | 111874.985 | Sendero | Zona de ronda | Zonas para la conservación del humedal |
| 811 | 100002.457 | 111875.583 | Sendero | Zona de ronda | Zonas para la conservación del humedal |
| 812 | 100001.859 | 111875.532 | Sendero | Zona de ronda | Zonas para la conservación del humedal |
| 813 | 99999.1916 | 111873.9 | Sendero | Zona de ronda | Zonas para la conservación del humedal |
| 814 | 99999.7583 | 111874.097 | Sendero | Zona de ronda | Zonas para la conservación del humedal |
| 815 | 99999.5611 | 111874.664 | Sendero | Zona de ronda | Zonas para la conservación del humedal |
| 816 | 99998.9945 | 111874.467 | Sendero | Zona de ronda | Zonas para la conservación del humedal |
| 817 | 99996.3582 | 111872.914 | Sendero | Zona de ronda | Zonas para la conservación del humedal |
| 818 | 99996.9249 | 111873.111 | Sendero | Zona de ronda | Zonas para la conservación del humedal |
| 819 | 99996.7277 | 111873.678 | Sendero | Zona de ronda | Zonas para la conservación del humedal |
| 820 | 99996.1611 | 111873.481 | Sendero | Zona de ronda | Zonas para la conservación del humedal |
| 821 | 99994.4692 | 111872.257 | Sendero | Zona de ronda | Zonas para la conservación del humedal |
| 822 | 99995.0359 | 111872.454 | Sendero | Zona de ronda | Zonas para la conservación del humedal |
| 823 | 99994.8388 | 111873.021 | Sendero | Zona de ronda | Zonas para la conservación del humedal |
| 824 | 99994.2721 | 111872.824 | Sendero | Zona de ronda | Zonas para la conservación del humedal |
| 825 | 99990.6352 | 111874.197 | Sendero | Zona de ronda | Zonas para la conservación del humedal |
| 826 | 99991.1781 | 111873.942 | Sendero | Zona de ronda | Zonas para la conservación del humedal |
| 827 | 99991.4334 | 111874.485 | Sendero | Zona de ronda | Zonas para la conservación del humedal |
| 828 | 99990.8905 | 111874.74 | Sendero | Zona de ronda | Zonas para la conservación del humedal |
| 829 | 99987.9204 | 111875.474 | Sendero | Zona de ronda | Zonas para la conservación del humedal |
| 830 | 99988.4633 | 111875.219 | Sendero | Zona de ronda | Zonas para la conservación del humedal |
| 831 | 99988.7187 | 111875.762 | Sendero | Zona de ronda | Zonas para la conservación del humedal |

| | | | | | |
|-----|------------|------------|---------|---------------|--|
| 832 | 99988.1757 | 111876.017 | Sendero | Zona de ronda | Zonas para la conservación del humedal |
| 833 | 99985.2056 | 111876.751 | Sendero | Zona de ronda | Zonas para la conservación del humedal |
| 834 | 99985.7485 | 111876.495 | Sendero | Zona de ronda | Zonas para la conservación del humedal |
| 835 | 99986.0039 | 111877.038 | Sendero | Zona de ronda | Zonas para la conservación del humedal |
| 836 | 99985.4609 | 111877.294 | Sendero | Zona de ronda | Zonas para la conservación del humedal |
| 837 | 99982.4908 | 111878.027 | Sendero | Zona de ronda | Zonas para la conservación del humedal |
| 838 | 99983.0337 | 111877.772 | Sendero | Zona de ronda | Zonas para la conservación del humedal |
| 839 | 99983.2891 | 111878.315 | Sendero | Zona de ronda | Zonas para la conservación del humedal |
| 840 | 99982.7461 | 111878.57 | Sendero | Zona de ronda | Zonas para la conservación del humedal |
| 841 | 99979.776 | 111879.304 | Sendero | Zona de ronda | Zonas para la conservación del humedal |
| 842 | 99980.3189 | 111879.049 | Sendero | Zona de ronda | Zonas para la conservación del humedal |
| 843 | 99980.5743 | 111879.592 | Sendero | Zona de ronda | Zonas para la conservación del humedal |
| 844 | 99980.0313 | 111879.847 | Sendero | Zona de ronda | Zonas para la conservación del humedal |
| 845 | 99977.0612 | 111880.581 | Sendero | Zona de ronda | Zonas para la conservación del humedal |
| 846 | 99977.6042 | 111880.326 | Sendero | Zona de ronda | Zonas para la conservación del humedal |
| 847 | 99977.8595 | 111880.868 | Sendero | Zona de ronda | Zonas para la conservación del humedal |
| 848 | 99977.3165 | 111881.124 | Sendero | Zona de ronda | Zonas para la conservación del humedal |
| 849 | 99974.2613 | 111881.677 | Sendero | Zona de ronda | Zonas para la conservación del humedal |
| 850 | 99974.8042 | 111881.421 | Sendero | Zona de ronda | Zonas para la conservación del humedal |
| 851 | 99975.0596 | 111881.964 | Sendero | Zona de ronda | Zonas para la conservación del humedal |
| 852 | 99974.5166 | 111882.219 | Sendero | Zona de ronda | Zonas para la conservación del humedal |
| 853 | 99971.5633 | 111882.945 | Sendero | Zona de ronda | Zonas para la conservación del humedal |
| 854 | 99971.4127 | 111882.364 | Sendero | Zona de ronda | Zonas de control |
| 855 | 99971.9935 | 111882.214 | Sendero | Zona de ronda | Zonas de control |
| 856 | 99972.1441 | 111882.794 | Sendero | Zona de ronda | Zonas de control |
| 857 | 99968.5087 | 111883.117 | Sendero | Zona de ronda | Zonas de control |

| | | | | | |
|-----|------------|------------|---------|---------------|------------------|
| 858 | 99969.0895 | 111882.966 | Sendero | Zona de ronda | Zonas de control |
| 859 | 99969.2401 | 111883.547 | Sendero | Zona de ronda | Zonas de control |
| 860 | 99968.6593 | 111883.698 | Sendero | Zona de ronda | Zonas de control |
| 861 | 99965.68 | 111884.114 | Sendero | Zona de ronda | Zonas de control |
| 862 | 99966.2608 | 111883.963 | Sendero | Zona de ronda | Zonas de control |
| 863 | 99966.4113 | 111884.544 | Sendero | Zona de ronda | Zonas de control |
| 864 | 99965.8305 | 111884.695 | Sendero | Zona de ronda | Zonas de control |
| 865 | 99963.0297 | 111885.651 | Sendero | Zona de ronda | Zonas de control |
| 866 | 99963.5549 | 111885.361 | Sendero | Zona de ronda | Zonas de control |
| 867 | 99963.8449 | 111885.887 | Sendero | Zona de ronda | Zonas de control |
| 868 | 99963.3196 | 111886.177 | Sendero | Zona de ronda | Zonas de control |
| 869 | 99960.4033 | 111887.101 | Sendero | Zona de ronda | Zonas de control |
| 870 | 99960.9286 | 111886.811 | Sendero | Zona de ronda | Zonas de control |
| 871 | 99961.2185 | 111887.337 | Sendero | Zona de ronda | Zonas de control |
| 872 | 99960.6933 | 111887.627 | Sendero | Zona de ronda | Zonas de control |
| 873 | 99957.7769 | 111888.551 | Sendero | Zona de ronda | Zonas de control |
| 874 | 99958.3022 | 111888.261 | Sendero | Zona de ronda | Zonas de control |
| 875 | 99958.5922 | 111888.787 | Sendero | Zona de ronda | Zonas de control |
| 876 | 99958.0669 | 111889.076 | Sendero | Zona de ronda | Zonas de control |
| 877 | 99952.7517 | 111887.389 | Sendero | Zona de ronda | Zonas de control |
| 878 | 99953.2847 | 111887.665 | Sendero | Zona de ronda | Zonas de control |
| 879 | 99953.0091 | 111888.198 | Sendero | Zona de ronda | Zonas de control |
| 880 | 99952.4761 | 111887.922 | Sendero | Zona de ronda | Zonas de control |
| 881 | 99949.8843 | 111885.907 | Sendero | Zona de ronda | Zonas de control |
| 882 | 99950.4173 | 111886.182 | Sendero | Zona de ronda | Zonas de control |
| 883 | 99950.1417 | 111886.715 | Sendero | Zona de ronda | Zonas de control |

| | | | | | |
|-----|------------|------------|------------|---------------|--|
| 884 | 99949.6087 | 111886.44 | Sendero | Zona de ronda | Zonas de control |
| 885 | 100335.975 | 111854.733 | Mirador 11 | Zona de ronda | Zonas para la conservación del humedal |
| 886 | 100336.257 | 111854.204 | Mirador 11 | Zona de ronda | Zonas para la conservación del humedal |
| 887 | 100336.787 | 111854.486 | Mirador 11 | Zona de ronda | Zonas para la conservación del humedal |
| 888 | 100336.504 | 111855.016 | Mirador 11 | Zona de ronda | Zonas para la conservación del humedal |
| 889 | 100337.344 | 111855.878 | Mirador 11 | Zona de ronda | Zonas para la conservación del humedal |
| 890 | 100337.626 | 111855.348 | Mirador 11 | Zona de ronda | Zonas para la conservación del humedal |
| 891 | 100338.155 | 111855.631 | Mirador 11 | Zona de ronda | Zonas para la conservación del humedal |
| 892 | 100337.873 | 111856.16 | Mirador 11 | Zona de ronda | Zonas para la conservación del humedal |
| 893 | 100339.013 | 111852.758 | Mirador 11 | Zona de ronda | Zonas para la conservación del humedal |
| 894 | 100339.296 | 111852.228 | Mirador 11 | Zona de ronda | Zonas para la conservación del humedal |
| 895 | 100339.825 | 111852.51 | Mirador 11 | Zona de ronda | Zonas para la conservación del humedal |
| 896 | 100339.543 | 111853.04 | Mirador 11 | Zona de ronda | Zonas para la conservación del humedal |
| 897 | 100337.417 | 111852.029 | Mirador 11 | Zona de ronda | Zonas para la conservación del humedal |
| 898 | 100337.699 | 111851.499 | Mirador 11 | Zona de ronda | Zonas para la conservación del humedal |
| 899 | 100338.228 | 111851.782 | Mirador 11 | Zona de ronda | Zonas para la conservación del humedal |
| 900 | 100337.946 | 111852.311 | Mirador 11 | Zona de ronda | Zonas para la conservación del humedal |
| 901 | 100102.096 | 111843.255 | Mirador 13 | Zona de ronda | Zonas para la conservación del humedal |
| 902 | 100102.594 | 111842.921 | Mirador 13 | Zona de ronda | Zonas para la conservación del humedal |
| 903 | 100102.928 | 111843.419 | Mirador 13 | Zona de ronda | Zonas para la conservación del humedal |
| 904 | 100102.43 | 111843.753 | Mirador 13 | Zona de ronda | Zonas para la conservación del humedal |
| 905 | 100103.206 | 111844.659 | Mirador 13 | Zona de ronda | Zonas para la conservación del humedal |
| 906 | 100103.705 | 111844.324 | Mirador 13 | Zona de ronda | Zonas para la conservación del humedal |
| 907 | 100104.039 | 111844.822 | Mirador 13 | Zona de ronda | Zonas para la conservación del humedal |
| 908 | 100103.541 | 111845.157 | Mirador 13 | Zona de ronda | Zonas para la conservación del humedal |
| 909 | 100105.265 | 111841.68 | Mirador 13 | Zona de ronda | Zonas para la conservación del humedal |

| | | | | | |
|-----|------------|------------|------------|---------------|--|
| 910 | 100105.763 | 111841.345 | Mirador 13 | Zona de ronda | Zonas para la conservación del humedal |
| 911 | 100106.097 | 111841.844 | Mirador 13 | Zona de ronda | Zonas para la conservación del humedal |
| 912 | 100105.599 | 111842.178 | Mirador 13 | Zona de ronda | Zonas para la conservación del humedal |
| 913 | 100105.717 | 111843.406 | Mirador 13 | Zona de ronda | Zonas para la conservación del humedal |
| 914 | 100106.215 | 111843.071 | Mirador 13 | Zona de ronda | Zonas para la conservación del humedal |
| 915 | 100106.55 | 111843.569 | Mirador 13 | Zona de ronda | Zonas para la conservación del humedal |
| 916 | 100106.051 | 111843.904 | Mirador 13 | Zona de ronda | Zonas para la conservación del humedal |
| 917 | 100110.986 | 111855.271 | Sendero | Zona de ronda | Zonas para la conservación del humedal |
| 918 | 100111.194 | 111855.834 | Sendero | Zona de ronda | Zonas para la conservación del humedal |
| 919 | 100110.631 | 111856.042 | Sendero | Zona de ronda | Zonas para la conservación del humedal |
| 920 | 100110.423 | 111855.479 | Sendero | Zona de ronda | Zonas para la conservación del humedal |
| 921 | 100109.945 | 111852.457 | Sendero | Zona de ronda | Zonas para la conservación del humedal |
| 922 | 100110.153 | 111853.02 | Sendero | Zona de ronda | Zonas para la conservación del humedal |
| 923 | 100109.59 | 111853.228 | Sendero | Zona de ronda | Zonas para la conservación del humedal |
| 924 | 100109.382 | 111852.665 | Sendero | Zona de ronda | Zonas para la conservación del humedal |
| 925 | 99949.4146 | 111884.51 | Mirador 15 | Zona de ronda | Zonas de control |
| 926 | 99949.2084 | 111883.947 | Mirador 15 | Zona de ronda | Zonas de control |
| 927 | 99949.7718 | 111883.74 | Mirador 15 | Zona de ronda | Zonas de control |
| 928 | 99949.978 | 111884.304 | Mirador 15 | Zona de ronda | Zonas de control |
| 929 | 99946.3205 | 111886.71 | Mirador 15 | Zona de ronda | Zonas de control |
| 930 | 99946.5267 | 111887.274 | Mirador 15 | Zona de ronda | Zonas de control |
| 931 | 99945.9633 | 111887.48 | Mirador 15 | Zona de ronda | Zonas de control |
| 932 | 99945.757 | 111886.917 | Mirador 15 | Zona de ronda | Zonas para la conservación del humedal |
| 933 | 99946.1481 | 111884.868 | Mirador 15 | Zona de ronda | Zonas de control |
| 934 | 99945.7633 | 111885.328 | Mirador 15 | Zona de ronda | Zonas para la conservación del humedal |
| 935 | 99945.303 | 111884.943 | Mirador 15 | Zona de ronda | Zonas para la conservación del humedal |

| | | | | | |
|-----|------------|------------|------------|---------------|--|
| 936 | 99945.6878 | 111884.483 | Mirador 15 | Zona de ronda | Zonas para la conservación del humedal |
| 937 | 99947.612 | 111883.716 | Mirador 15 | Zona de ronda | Zonas de control |
| 938 | 99947.021 | 111883.613 | Mirador 15 | Zona de ronda | Zonas de control |
| 939 | 99947.1241 | 111883.022 | Mirador 15 | Zona de ronda | Zonas de control |
| 940 | 99947.7151 | 111883.125 | Mirador 15 | Zona de ronda | Zonas de control |
| 941 | 99948.5514 | 111887.444 | Mirador 15 | Zona de ronda | Zonas de control |
| 942 | 99948.7596 | 111888.007 | Mirador 15 | Zona de ronda | Zonas de control |
| 943 | 99948.1968 | 111888.215 | Mirador 15 | Zona de ronda | Zonas de control |
| 944 | 99947.9887 | 111887.653 | Mirador 15 | Zona de ronda | Zonas de control |
| 945 | 99939.9815 | 111901.958 | Mirador 15 | Zona de ronda | Zonas para la conservación del humedal |
| 946 | 99940.5649 | 111902.098 | Mirador 15 | Zona de ronda | Zonas para la conservación del humedal |
| 947 | 99940.4251 | 111902.681 | Mirador 15 | Zona de ronda | Zonas para la conservación del humedal |
| 948 | 99939.8416 | 111902.541 | Mirador 15 | Zona de ronda | Zonas para la conservación del humedal |
| 949 | 99939.1932 | 111900.71 | Mirador 15 | Zona de ronda | Zonas para la conservación del humedal |
| 950 | 99938.858 | 111900.212 | Mirador 15 | Zona de ronda | Zonas para la conservación del humedal |
| 951 | 99939.3556 | 111899.877 | Mirador 15 | Zona de ronda | Zonas para la conservación del humedal |
| 952 | 99939.6909 | 111900.375 | Mirador 15 | Zona de ronda | Zonas para la conservación del humedal |
| 953 | 99936.7163 | 111903.587 | Mirador 15 | Zona de ronda | Zonas para la conservación del humedal |
| 954 | 99937.0516 | 111904.085 | Mirador 15 | Zona de ronda | Zonas para la conservación del humedal |
| 955 | 99936.5539 | 111904.42 | Mirador 15 | Zona de ronda | Zonas para la conservación del humedal |
| 956 | 99936.2187 | 111903.923 | Mirador 15 | Zona de ronda | Zonas para la conservación del humedal |
| 957 | 99936.1075 | 111901.839 | Mirador 15 | Zona de ronda | Zonas para la conservación del humedal |
| 958 | 99935.8442 | 111902.379 | Mirador 15 | Zona de ronda | Zonas para la conservación del humedal |
| 959 | 99935.3051 | 111902.115 | Mirador 15 | Zona de ronda | Zonas para la conservación del humedal |
| 960 | 99935.5684 | 111901.576 | Mirador 15 | Zona de ronda | Zonas para la conservación del humedal |
| 961 | 99937.253 | 111900.371 | Mirador 15 | Zona de ronda | Zonas para la conservación del humedal |

| | | | | | |
|-----|------------|------------|------------|---------------|--|
| 962 | 99936.6544 | 111900.412 | Mirador 15 | Zona de ronda | Zonas para la conservación del humedal |
| 963 | 99936.6129 | 111899.814 | Mirador 15 | Zona de ronda | Zonas para la conservación del humedal |
| 964 | 99937.2115 | 111899.772 | Mirador 15 | Zona de ronda | Zonas para la conservación del humedal |
| 965 | 99939.0582 | 111903.765 | Mirador 15 | Zona de ronda | Zonas para la conservación del humedal |
| 966 | 99939.3951 | 111904.262 | Mirador 15 | Zona de ronda | Zonas para la conservación del humedal |
| 967 | 99938.8986 | 111904.599 | Mirador 15 | Zona de ronda | Zonas para la conservación del humedal |
| 968 | 99938.5617 | 111904.102 | Mirador 15 | Zona de ronda | Zonas para la conservación del humedal |
| 969 | 99942.7933 | 111908.185 | Sendero | Zona de ronda | Zonas para la conservación del humedal |
| 970 | 99943.1286 | 111908.683 | Sendero | Zona de ronda | Zonas para la conservación del humedal |
| 971 | 99942.6309 | 111909.018 | Sendero | Zona de ronda | Zonas para la conservación del humedal |
| 972 | 99942.2957 | 111908.52 | Sendero | Zona de ronda | Zonas para la conservación del humedal |
| 973 | 99941.3729 | 111905.753 | Sendero | Zona de ronda | Zonas para la conservación del humedal |
| 974 | 99941.7082 | 111906.251 | Sendero | Zona de ronda | Zonas para la conservación del humedal |
| 975 | 99941.2105 | 111906.586 | Sendero | Zona de ronda | Zonas para la conservación del humedal |
| 976 | 99940.8753 | 111906.089 | Sendero | Zona de ronda | Zonas para la conservación del humedal |
| 977 | 99939.9525 | 111903.322 | Sendero | Zona de ronda | Zonas para la conservación del humedal |
| 978 | 99940.2878 | 111903.819 | Sendero | Zona de ronda | Zonas para la conservación del humedal |
| 979 | 99939.7902 | 111904.154 | Sendero | Zona de ronda | Zonas para la conservación del humedal |
| 980 | 99939.4549 | 111903.657 | Sendero | Zona de ronda | Zonas para la conservación del humedal |
| 981 | 100256.648 | 111888.635 | Sendero | ZMPA | Zonas para la conservación del humedal |
| 982 | 100256.223 | 111889.058 | Sendero | ZMPA | Zonas para la conservación del humedal |
| 983 | 100255.8 | 111888.633 | Sendero | ZMPA | Zonas para la conservación del humedal |
| 984 | 100256.225 | 111888.21 | Sendero | ZMPA | Zonas para la conservación del humedal |
| 985 | 100258.773 | 111886.517 | Sendero | ZMPA | Zonas para la conservación del humedal |
| 986 | 100258.348 | 111886.941 | Sendero | ZMPA | Zonas para la conservación del humedal |
| 987 | 100257.925 | 111886.516 | Sendero | ZMPA | Zonas para la conservación del humedal |

| | | | | | |
|------|------------|------------|---------|---------------|--|
| 988 | 100258.35 | 111886.092 | Sendero | ZMPA | Zonas para la conservación del humedal |
| 989 | 100724.964 | 111677.25 | Sendero | Zona de ronda | Zonas para la recuperación ecológica |
| 990 | 100725.56 | 111677.32 | Sendero | Zona de ronda | Zonas para la recuperación ecológica |
| 991 | 100725.49 | 111677.916 | Sendero | Zona de ronda | Zonas para la recuperación ecológica |
| 992 | 100724.894 | 111677.846 | Sendero | Zona de ronda | Zonas para la recuperación ecológica |
| 993 | 100721.985 | 111676.898 | Sendero | Zona de ronda | Zonas para la recuperación ecológica |
| 994 | 100722.581 | 111676.968 | Sendero | Zona de ronda | Zonas para la recuperación ecológica |
| 995 | 100722.51 | 111677.564 | Sendero | Zona de ronda | Zonas para la recuperación ecológica |
| 996 | 100721.915 | 111677.494 | Sendero | Zona de ronda | Zonas para la recuperación ecológica |
| 997 | 100719.006 | 111676.546 | Sendero | Zona de ronda | Zonas para la recuperación ecológica |
| 998 | 100719.602 | 111676.616 | Sendero | Zona de ronda | Zonas para la recuperación ecológica |
| 999 | 100719.531 | 111677.212 | Sendero | Zona de ronda | Zonas para la recuperación ecológica |
| 1000 | 100718.935 | 111677.142 | Sendero | Zona de ronda | Zonas para la recuperación ecológica |
| 1001 | 100716.026 | 111676.194 | Sendero | Zona de ronda | Zonas para la recuperación ecológica |
| 1002 | 100716.622 | 111676.264 | Sendero | Zona de ronda | Zonas para la recuperación ecológica |
| 1003 | 100716.552 | 111676.86 | Sendero | Zona de ronda | Zonas para la recuperación ecológica |
| 1004 | 100715.956 | 111676.79 | Sendero | Zona de ronda | Zonas para la recuperación ecológica |
| 1005 | 100713.047 | 111675.842 | Sendero | Zona de ronda | Zonas para la recuperación ecológica |
| 1006 | 100713.643 | 111675.912 | Sendero | Zona de ronda | Zonas para la recuperación ecológica |
| 1007 | 100713.573 | 111676.508 | Sendero | Zona de ronda | Zonas para la recuperación ecológica |
| 1008 | 100712.977 | 111676.438 | Sendero | Zona de ronda | Zonas para la recuperación ecológica |
| 1009 | 100710.068 | 111675.49 | Sendero | Zona de ronda | Zonas para la recuperación ecológica |
| 1010 | 100710.664 | 111675.56 | Sendero | Zona de ronda | Zonas para la recuperación ecológica |
| 1011 | 100710.593 | 111676.156 | Sendero | Zona de ronda | Zonas para la recuperación ecológica |
| 1012 | 100709.998 | 111676.086 | Sendero | Zona de ronda | Zonas para la recuperación ecológica |
| 1013 | 100707.089 | 111675.138 | Sendero | Zona de ronda | Zonas para la recuperación ecológica |

| | | | | | |
|------|------------|------------|---------|---------------|--------------------------------------|
| 1014 | 100707.684 | 111675.208 | Sendero | Zona de ronda | Zonas para la recuperación ecológica |
| 1015 | 100707.614 | 111675.804 | Sendero | Zona de ronda | Zonas para la recuperación ecológica |
| 1016 | 100707.018 | 111675.734 | Sendero | Zona de ronda | Zonas para la recuperación ecológica |
| 1017 | 100704.109 | 111674.786 | Sendero | Zona de ronda | Zonas para la recuperación ecológica |
| 1018 | 100704.705 | 111674.856 | Sendero | Zona de ronda | Zonas para la recuperación ecológica |
| 1019 | 100704.635 | 111675.452 | Sendero | Zona de ronda | Zonas para la recuperación ecológica |
| 1020 | 100704.039 | 111675.382 | Sendero | Zona de ronda | Zonas para la recuperación ecológica |
| 1021 | 100701.156 | 111674.389 | Sendero | Zona de ronda | Zonas para la recuperación ecológica |
| 1022 | 100701.747 | 111674.497 | Sendero | Zona de ronda | Zonas para la recuperación ecológica |
| 1023 | 100701.638 | 111675.087 | Sendero | Zona de ronda | Zonas para la recuperación ecológica |
| 1024 | 100701.048 | 111674.979 | Sendero | Zona de ronda | Zonas para la recuperación ecológica |
| 1025 | 100698.206 | 111673.845 | Sendero | Zona de ronda | Zonas para la recuperación ecológica |
| 1026 | 100698.796 | 111673.954 | Sendero | Zona de ronda | Zonas para la recuperación ecológica |
| 1027 | 100698.688 | 111674.544 | Sendero | Zona de ronda | Zonas para la recuperación ecológica |
| 1028 | 100698.097 | 111674.435 | Sendero | Zona de ronda | Zonas para la recuperación ecológica |
| 1029 | 100695.256 | 111673.302 | Sendero | Zona de ronda | Zonas para la recuperación ecológica |
| 1030 | 100695.846 | 111673.41 | Sendero | Zona de ronda | Zonas para la recuperación ecológica |
| 1031 | 100695.737 | 111674 | Sendero | Zona de ronda | Zonas para la recuperación ecológica |
| 1032 | 100695.147 | 111673.892 | Sendero | Zona de ronda | Zonas para la recuperación ecológica |
| 1033 | 100692.239 | 111672.889 | Sendero | Zona de ronda | Zonas para la recuperación ecológica |
| 1034 | 100692.839 | 111672.891 | Sendero | Zona de ronda | Zonas para la recuperación ecológica |
| 1035 | 100692.838 | 111673.491 | Sendero | Zona de ronda | Zonas para la recuperación ecológica |
| 1036 | 100692.238 | 111673.489 | Sendero | Zona de ronda | Zonas para la recuperación ecológica |
| 1037 | 100689.239 | 111672.879 | Sendero | Zona de ronda | Zonas para la recuperación ecológica |
| 1038 | 100689.839 | 111672.881 | Sendero | Zona de ronda | Zonas para la recuperación ecológica |
| 1039 | 100689.838 | 111673.481 | Sendero | Zona de ronda | Zonas para la recuperación ecológica |

| | | | | | |
|------|------------|------------|---------|---------------|--------------------------------------|
| 1040 | 100689.238 | 111673.479 | Sendero | Zona de ronda | Zonas para la recuperación ecológica |
| 1041 | 100686.239 | 111672.87 | Sendero | Zona de ronda | Zonas para la recuperación ecológica |
| 1042 | 100686.839 | 111672.872 | Sendero | Zona de ronda | Zonas para la recuperación ecológica |
| 1043 | 100686.838 | 111673.472 | Sendero | Zona de ronda | Zonas para la recuperación ecológica |
| 1044 | 100686.238 | 111673.47 | Sendero | Zona de ronda | Zonas para la recuperación ecológica |
| 1045 | 100683.239 | 111672.861 | Sendero | Zona de ronda | Zonas para la recuperación ecológica |
| 1046 | 100683.839 | 111672.863 | Sendero | Zona de ronda | Zonas para la recuperación ecológica |
| 1047 | 100683.838 | 111673.463 | Sendero | Zona de ronda | Zonas para la recuperación ecológica |
| 1048 | 100683.238 | 111673.461 | Sendero | Zona de ronda | Zonas para la recuperación ecológica |
| 1049 | 100680.239 | 111672.851 | Sendero | Zona de ronda | Zonas para la recuperación ecológica |
| 1050 | 100680.839 | 111672.853 | Sendero | Zona de ronda | Zonas para la recuperación ecológica |
| 1051 | 100680.838 | 111673.453 | Sendero | Zona de ronda | Zonas para la recuperación ecológica |
| 1052 | 100680.238 | 111673.451 | Sendero | Zona de ronda | Zonas para la recuperación ecológica |
| 1053 | 100677.239 | 111672.842 | Sendero | Zona de ronda | Zonas para la recuperación ecológica |
| 1054 | 100677.839 | 111672.844 | Sendero | Zona de ronda | Zonas para la recuperación ecológica |
| 1055 | 100677.838 | 111673.444 | Sendero | Zona de ronda | Zonas para la recuperación ecológica |
| 1056 | 100677.238 | 111673.442 | Sendero | Zona de ronda | Zonas para la recuperación ecológica |
| 1057 | 100674.284 | 111672.738 | Sendero | Zona de ronda | Zonas para la recuperación ecológica |
| 1058 | 100674.879 | 111672.816 | Sendero | Zona de ronda | Zonas para la recuperación ecológica |
| 1059 | 100674.801 | 111673.411 | Sendero | Zona de ronda | Zonas para la recuperación ecológica |
| 1060 | 100674.206 | 111673.333 | Sendero | Zona de ronda | Zonas para la recuperación ecológica |
| 1061 | 100671.31 | 111672.345 | Sendero | Zona de ronda | Zonas para la recuperación ecológica |
| 1062 | 100671.905 | 111672.423 | Sendero | Zona de ronda | Zonas para la recuperación ecológica |
| 1063 | 100671.826 | 111673.018 | Sendero | Zona de ronda | Zonas para la recuperación ecológica |
| 1064 | 100671.232 | 111672.939 | Sendero | Zona de ronda | Zonas para la recuperación ecológica |
| 1065 | 100668.336 | 111671.951 | Sendero | Zona de ronda | Zonas para la recuperación ecológica |

| | | | | | |
|------|------------|------------|---------|---------------|--------------------------------------|
| 1066 | 100668.931 | 111672.03 | Sendero | Zona de ronda | Zonas para la recuperación ecológica |
| 1067 | 100668.852 | 111672.625 | Sendero | Zona de ronda | Zonas para la recuperación ecológica |
| 1068 | 100668.258 | 111672.546 | Sendero | Zona de ronda | Zonas para la recuperación ecológica |
| 1069 | 100665.362 | 111671.558 | Sendero | Zona de ronda | Zonas para la recuperación ecológica |
| 1070 | 100665.957 | 111671.637 | Sendero | Zona de ronda | Zonas para la recuperación ecológica |
| 1071 | 100665.878 | 111672.231 | Sendero | Zona de ronda | Zonas para la recuperación ecológica |
| 1072 | 100665.283 | 111672.153 | Sendero | Zona de ronda | Zonas para la recuperación ecológica |
| 1073 | 100662.388 | 111671.165 | Sendero | Zona de ronda | Zonas para la recuperación ecológica |
| 1074 | 100662.983 | 111671.243 | Sendero | Zona de ronda | Zonas para la recuperación ecológica |
| 1075 | 100662.904 | 111671.838 | Sendero | Zona de ronda | Zonas para la recuperación ecológica |
| 1076 | 100662.309 | 111671.76 | Sendero | Zona de ronda | Zonas para la recuperación ecológica |
| 1077 | 100659.414 | 111670.771 | Sendero | Zona de ronda | Zonas para la recuperación ecológica |
| 1078 | 100660.009 | 111670.85 | Sendero | Zona de ronda | Zonas para la recuperación ecológica |
| 1079 | 100659.93 | 111671.445 | Sendero | Zona de ronda | Zonas para la recuperación ecológica |
| 1080 | 100659.335 | 111671.366 | Sendero | Zona de ronda | Zonas para la recuperación ecológica |
| 1081 | 100656.44 | 111670.378 | Sendero | Zona de ronda | Zonas para la recuperación ecológica |
| 1082 | 100657.035 | 111670.457 | Sendero | Zona de ronda | Zonas para la recuperación ecológica |
| 1083 | 100656.956 | 111671.052 | Sendero | Zona de ronda | Zonas para la recuperación ecológica |
| 1084 | 100656.361 | 111670.973 | Sendero | Zona de ronda | Zonas para la recuperación ecológica |
| 1085 | 100653.466 | 111669.985 | Sendero | Zona de ronda | Zonas para la recuperación ecológica |
| 1086 | 100654.06 | 111670.064 | Sendero | Zona de ronda | Zonas para la recuperación ecológica |
| 1087 | 100653.982 | 111670.658 | Sendero | Zona de ronda | Zonas para la recuperación ecológica |
| 1088 | 100653.387 | 111670.58 | Sendero | Zona de ronda | Zonas para la recuperación ecológica |
| 1089 | 100650.492 | 111669.592 | Sendero | Zona de ronda | Zonas para la recuperación ecológica |
| 1090 | 100651.086 | 111669.67 | Sendero | Zona de ronda | Zonas para la recuperación ecológica |
| 1091 | 100651.008 | 111670.265 | Sendero | Zona de ronda | Zonas para la recuperación ecológica |

| | | | | | |
|------|------------|------------|---------|---------------|--------------------------------------|
| 1092 | 100650.413 | 111670.187 | Sendero | Zona de ronda | Zonas para la recuperación ecológica |
| 1093 | 100647.517 | 111669.198 | Sendero | Zona de ronda | Zonas para la recuperación ecológica |
| 1094 | 100648.112 | 111669.277 | Sendero | Zona de ronda | Zonas para la recuperación ecológica |
| 1095 | 100648.034 | 111669.872 | Sendero | Zona de ronda | Zonas para la recuperación ecológica |
| 1096 | 100647.439 | 111669.793 | Sendero | Zona de ronda | Zonas para la recuperación ecológica |
| 1097 | 100644.543 | 111668.805 | Sendero | Zona de ronda | Zonas para la recuperación ecológica |
| 1098 | 100645.138 | 111668.884 | Sendero | Zona de ronda | Zonas para la recuperación ecológica |
| 1099 | 100645.059 | 111669.479 | Sendero | Zona de ronda | Zonas para la recuperación ecológica |
| 1100 | 100644.465 | 111669.4 | Sendero | Zona de ronda | Zonas para la recuperación ecológica |
| 1101 | 100641.569 | 111668.412 | Sendero | Zona de ronda | Zonas para la recuperación ecológica |
| 1102 | 100642.164 | 111668.491 | Sendero | Zona de ronda | Zonas para la recuperación ecológica |
| 1103 | 100642.085 | 111669.085 | Sendero | Zona de ronda | Zonas para la recuperación ecológica |
| 1104 | 100641.491 | 111669.007 | Sendero | Zona de ronda | Zonas para la recuperación ecológica |
| 1105 | 100638.551 | 111668.111 | Sendero | Zona de ronda | Zonas para la recuperación ecológica |
| 1106 | 100639.151 | 111668.115 | Sendero | Zona de ronda | Zonas para la recuperación ecológica |
| 1107 | 100639.147 | 111668.715 | Sendero | Zona de ronda | Zonas para la recuperación ecológica |
| 1108 | 100638.547 | 111668.711 | Sendero | Zona de ronda | Zonas para la recuperación ecológica |
| 1109 | 100635.551 | 111668.091 | Sendero | Zona de ronda | Zonas para la recuperación ecológica |
| 1110 | 100636.151 | 111668.095 | Sendero | Zona de ronda | Zonas para la recuperación ecológica |
| 1111 | 100636.147 | 111668.695 | Sendero | Zona de ronda | Zonas para la recuperación ecológica |
| 1112 | 100635.547 | 111668.691 | Sendero | Zona de ronda | Zonas para la recuperación ecológica |
| 1113 | 100632.551 | 111668.071 | Sendero | Zona de ronda | Zonas para la recuperación ecológica |
| 1114 | 100633.151 | 111668.075 | Sendero | Zona de ronda | Zonas para la recuperación ecológica |
| 1115 | 100633.147 | 111668.675 | Sendero | Zona de ronda | Zonas para la recuperación ecológica |
| 1116 | 100632.547 | 111668.671 | Sendero | Zona de ronda | Zonas para la recuperación ecológica |
| 1117 | 100629.551 | 111668.051 | Sendero | Zona de ronda | Zonas para la recuperación ecológica |

| | | | | | |
|------|------------|------------|---------|---------------|--------------------------------------|
| 1118 | 100630.151 | 111668.055 | Sendero | Zona de ronda | Zonas para la recuperación ecológica |
| 1119 | 100630.147 | 111668.655 | Sendero | Zona de ronda | Zonas para la recuperación ecológica |
| 1120 | 100629.547 | 111668.651 | Sendero | Zona de ronda | Zonas para la recuperación ecológica |
| 1121 | 100626.551 | 111668.03 | Sendero | Zona de ronda | Zonas para la recuperación ecológica |
| 1122 | 100627.151 | 111668.034 | Sendero | Zona de ronda | Zonas para la recuperación ecológica |
| 1123 | 100627.147 | 111668.634 | Sendero | Zona de ronda | Zonas para la recuperación ecológica |
| 1124 | 100626.547 | 111668.63 | Sendero | Zona de ronda | Zonas para la recuperación ecológica |
| 1125 | 100623.552 | 111668.01 | Sendero | Zona de ronda | Zonas para la recuperación ecológica |
| 1126 | 100624.152 | 111668.014 | Sendero | Zona de ronda | Zonas para la recuperación ecológica |
| 1127 | 100624.148 | 111668.614 | Sendero | Zona de ronda | Zonas para la recuperación ecológica |
| 1128 | 100623.548 | 111668.61 | Sendero | Zona de ronda | Zonas para la recuperación ecológica |
| 1129 | 100620.552 | 111667.99 | Sendero | Zona de ronda | Zonas para la recuperación ecológica |
| 1130 | 100621.152 | 111667.994 | Sendero | Zona de ronda | Zonas para la recuperación ecológica |
| 1131 | 100621.148 | 111668.594 | Sendero | Zona de ronda | Zonas para la recuperación ecológica |
| 1132 | 100620.548 | 111668.59 | Sendero | Zona de ronda | Zonas para la recuperación ecológica |
| 1133 | 100617.552 | 111667.97 | Sendero | Zona de ronda | Zonas para la recuperación ecológica |
| 1134 | 100618.152 | 111667.974 | Sendero | Zona de ronda | Zonas para la recuperación ecológica |
| 1135 | 100618.148 | 111668.574 | Sendero | Zona de ronda | Zonas para la recuperación ecológica |
| 1136 | 100617.548 | 111668.57 | Sendero | Zona de ronda | Zonas para la recuperación ecológica |
| 1137 | 100614.496 | 111668.177 | Sendero | Zona de ronda | Zonas para la recuperación ecológica |
| 1138 | 100615.073 | 111668.011 | Sendero | Zona de ronda | Zonas para la recuperación ecológica |
| 1139 | 100615.239 | 111668.588 | Sendero | Zona de ronda | Zonas para la recuperación ecológica |
| 1140 | 100614.662 | 111668.753 | Sendero | Zona de ronda | Zonas para la recuperación ecológica |
| 1141 | 100611.726 | 111668.665 | Sendero | Zona de ronda | Zonas para la recuperación ecológica |
| 1142 | 100612.318 | 111668.763 | Sendero | Zona de ronda | Zonas para la recuperación ecológica |
| 1143 | 100612.219 | 111669.355 | Sendero | Zona de ronda | Zonas para la recuperación ecológica |

| | | | | | |
|------|------------|------------|---------|---------------|--------------------------------------|
| 1144 | 100611.628 | 111669.257 | Sendero | Zona de ronda | Zonas para la recuperación ecológica |
| 1145 | 100608.767 | 111668.171 | Sendero | Zona de ronda | Zonas para la recuperación ecológica |
| 1146 | 100609.359 | 111668.27 | Sendero | Zona de ronda | Zonas para la recuperación ecológica |
| 1147 | 100609.26 | 111668.862 | Sendero | Zona de ronda | Zonas para la recuperación ecológica |
| 1148 | 100608.668 | 111668.763 | Sendero | Zona de ronda | Zonas para la recuperación ecológica |
| 1149 | 100605.808 | 111667.678 | Sendero | Zona de ronda | Zonas para la recuperación ecológica |
| 1150 | 100606.4 | 111667.776 | Sendero | Zona de ronda | Zonas para la recuperación ecológica |
| 1151 | 100606.301 | 111668.368 | Sendero | Zona de ronda | Zonas para la recuperación ecológica |
| 1152 | 100605.709 | 111668.269 | Sendero | Zona de ronda | Zonas para la recuperación ecológica |
| 1153 | 100602.849 | 111667.184 | Sendero | Zona de ronda | Zonas para la recuperación ecológica |
| 1154 | 100603.441 | 111667.283 | Sendero | Zona de ronda | Zonas para la recuperación ecológica |
| 1155 | 100603.342 | 111667.874 | Sendero | Zona de ronda | Zonas para la recuperación ecológica |
| 1156 | 100602.75 | 111667.776 | Sendero | Zona de ronda | Zonas para la recuperación ecológica |
| 1157 | 100599.89 | 111666.69 | Sendero | Zona de ronda | Zonas para la recuperación ecológica |
| 1158 | 100600.482 | 111666.789 | Sendero | Zona de ronda | Zonas para la recuperación ecológica |
| 1159 | 100600.383 | 111667.381 | Sendero | Zona de ronda | Zonas para la recuperación ecológica |
| 1160 | 100599.791 | 111667.282 | Sendero | Zona de ronda | Zonas para la recuperación ecológica |
| 1161 | 100596.931 | 111666.197 | Sendero | Zona de ronda | Zonas para la recuperación ecológica |
| 1162 | 100597.523 | 111666.295 | Sendero | Zona de ronda | Zonas para la recuperación ecológica |
| 1163 | 100597.424 | 111666.887 | Sendero | Zona de ronda | Zonas para la recuperación ecológica |
| 1164 | 100596.832 | 111666.789 | Sendero | Zona de ronda | Zonas para la recuperación ecológica |
| 1165 | 100593.972 | 111665.703 | Sendero | Zona de ronda | Zonas para la recuperación ecológica |
| 1166 | 100594.563 | 111665.802 | Sendero | Zona de ronda | Zonas para la recuperación ecológica |
| 1167 | 100594.465 | 111666.394 | Sendero | Zona de ronda | Zonas para la recuperación ecológica |
| 1168 | 100593.873 | 111666.295 | Sendero | Zona de ronda | Zonas para la recuperación ecológica |
| 1169 | 100591.013 | 111665.21 | Sendero | Zona de ronda | Zonas para la recuperación ecológica |

| | | | | | |
|------|------------|------------|---------|---------------|--------------------------------------|
| 1170 | 100591.604 | 111665.308 | Sendero | Zona de ronda | Zonas para la recuperación ecológica |
| 1171 | 100591.506 | 111665.9 | Sendero | Zona de ronda | Zonas para la recuperación ecológica |
| 1172 | 100590.914 | 111665.801 | Sendero | Zona de ronda | Zonas para la recuperación ecológica |
| 1173 | 100587.952 | 111665.292 | Sendero | Zona de ronda | Zonas para la recuperación ecológica |
| 1174 | 100588.459 | 111664.973 | Sendero | Zona de ronda | Zonas para la recuperación ecológica |
| 1175 | 100588.779 | 111665.481 | Sendero | Zona de ronda | Zonas para la recuperación ecológica |
| 1176 | 100588.271 | 111665.8 | Sendero | Zona de ronda | Zonas para la recuperación ecológica |
| 1177 | 100585.412 | 111666.89 | Sendero | Zona de ronda | Zonas para la recuperación ecológica |
| 1178 | 100585.92 | 111666.57 | Sendero | Zona de ronda | Zonas para la recuperación ecológica |
| 1179 | 100586.24 | 111667.078 | Sendero | Zona de ronda | Zonas para la recuperación ecológica |
| 1180 | 100585.732 | 111667.398 | Sendero | Zona de ronda | Zonas para la recuperación ecológica |
| 1181 | 100582.873 | 111668.488 | Sendero | Zona de ronda | Zonas para la recuperación ecológica |
| 1182 | 100583.381 | 111668.168 | Sendero | Zona de ronda | Zonas para la recuperación ecológica |
| 1183 | 100583.701 | 111668.676 | Sendero | Zona de ronda | Zonas para la recuperación ecológica |
| 1184 | 100583.193 | 111668.996 | Sendero | Zona de ronda | Zonas para la recuperación ecológica |
| 1185 | 100580.647 | 111669.266 | Sendero | Zona de ronda | Zonas para la recuperación ecológica |
| 1186 | 100581.158 | 111669.58 | Sendero | Zona de ronda | Zonas para la recuperación ecológica |
| 1187 | 100580.843 | 111670.091 | Sendero | Zona de ronda | Zonas para la recuperación ecológica |
| 1188 | 100580.333 | 111669.777 | Sendero | Zona de ronda | Zonas para la recuperación ecológica |
| 1189 | 100578.092 | 111667.693 | Sendero | Zona de ronda | Zonas para la recuperación ecológica |
| 1190 | 100578.603 | 111668.007 | Sendero | Zona de ronda | Zonas para la recuperación ecológica |
| 1191 | 100578.289 | 111668.518 | Sendero | Zona de ronda | Zonas para la recuperación ecológica |
| 1192 | 100577.778 | 111668.204 | Sendero | Zona de ronda | Zonas para la recuperación ecológica |
| 1193 | 100575.538 | 111666.12 | Sendero | Zona de ronda | Zonas para la recuperación ecológica |
| 1194 | 100576.049 | 111666.435 | Sendero | Zona de ronda | Zonas para la recuperación ecológica |
| 1195 | 100575.734 | 111666.946 | Sendero | Zona de ronda | Zonas para la recuperación ecológica |

| | | | | | |
|------|------------|------------|---------|---------------|--------------------------------------|
| 1196 | 100575.223 | 111666.631 | Sendero | Zona de ronda | Zonas para la recuperación ecológica |
| 1197 | 100572.983 | 111664.547 | Sendero | Zona de ronda | Zonas para la recuperación ecológica |
| 1198 | 100573.494 | 111664.862 | Sendero | Zona de ronda | Zonas para la recuperación ecológica |
| 1199 | 100573.18 | 111665.373 | Sendero | Zona de ronda | Zonas para la recuperación ecológica |
| 1200 | 100572.669 | 111665.058 | Sendero | Zona de ronda | Zonas para la recuperación ecológica |
| 1201 | 100570.794 | 111662.815 | Sendero | Zona de ronda | Zonas para la recuperación ecológica |
| 1202 | 100571.101 | 111663.33 | Sendero | Zona de ronda | Zonas para la recuperación ecológica |
| 1203 | 100570.586 | 111663.637 | Sendero | Zona de ronda | Zonas para la recuperación ecológica |
| 1204 | 100570.279 | 111663.122 | Sendero | Zona de ronda | Zonas para la recuperación ecológica |
| 1205 | 100569.258 | 111660.238 | Sendero | Zona de ronda | Zonas para la recuperación ecológica |
| 1206 | 100569.565 | 111660.753 | Sendero | Zona de ronda | Zonas para la recuperación ecológica |
| 1207 | 100569.05 | 111661.061 | Sendero | Zona de ronda | Zonas para la recuperación ecológica |
| 1208 | 100568.743 | 111660.545 | Sendero | Zona de ronda | Zonas para la recuperación ecológica |
| 1209 | 100567.722 | 111657.661 | Sendero | Zona de ronda | Zonas para la recuperación ecológica |
| 1210 | 100568.029 | 111658.176 | Sendero | Zona de ronda | Zonas para la recuperación ecológica |
| 1211 | 100567.514 | 111658.484 | Sendero | Zona de ronda | Zonas para la recuperación ecológica |
| 1212 | 100567.207 | 111657.968 | Sendero | Zona de ronda | Zonas para la recuperación ecológica |
| 1213 | 100565.7 | 111655.356 | Sendero | Zona de ronda | Zonas para la recuperación ecológica |
| 1214 | 100566.263 | 111655.565 | Sendero | Zona de ronda | Zonas para la recuperación ecológica |
| 1215 | 100566.053 | 111656.127 | Sendero | Zona de ronda | Zonas para la recuperación ecológica |
| 1216 | 100565.491 | 111655.918 | Sendero | Zona de ronda | Zonas para la recuperación ecológica |
| 1217 | 100562.889 | 111654.308 | Sendero | Zona de ronda | Zonas para la recuperación ecológica |
| 1218 | 100563.451 | 111654.518 | Sendero | Zona de ronda | Zonas para la recuperación ecológica |
| 1219 | 100563.242 | 111655.08 | Sendero | Zona de ronda | Zonas para la recuperación ecológica |
| 1220 | 100562.68 | 111654.871 | Sendero | Zona de ronda | Zonas para la recuperación ecológica |
| 1221 | 100560.078 | 111653.261 | Sendero | Zona de ronda | Zonas para la recuperación ecológica |

| | | | | | |
|------|------------|------------|---------|---------------|--------------------------------------|
| 1222 | 100560.64 | 111653.471 | Sendero | Zona de ronda | Zonas para la recuperación ecológica |
| 1223 | 100560.431 | 111654.033 | Sendero | Zona de ronda | Zonas para la recuperación ecológica |
| 1224 | 100559.868 | 111653.823 | Sendero | Zona de ronda | Zonas para la recuperación ecológica |
| 1225 | 100557.266 | 111652.214 | Sendero | Zona de ronda | Zonas para la recuperación ecológica |
| 1226 | 100557.829 | 111652.423 | Sendero | Zona de ronda | Zonas para la recuperación ecológica |
| 1227 | 100557.619 | 111652.986 | Sendero | Zona de ronda | Zonas para la recuperación ecológica |
| 1228 | 100557.057 | 111652.776 | Sendero | Zona de ronda | Zonas para la recuperación ecológica |
| 1229 | 100554.261 | 111651.657 | Sendero | Zona de ronda | Zonas para la recuperación ecológica |
| 1230 | 100554.86 | 111651.695 | Sendero | Zona de ronda | Zonas para la recuperación ecológica |
| 1231 | 100554.822 | 111652.293 | Sendero | Zona de ronda | Zonas para la recuperación ecológica |
| 1232 | 100554.223 | 111652.255 | Sendero | Zona de ronda | Zonas para la recuperación ecológica |
| 1233 | 100551.267 | 111651.466 | Sendero | Zona de ronda | Zonas para la recuperación ecológica |
| 1234 | 100551.866 | 111651.504 | Sendero | Zona de ronda | Zonas para la recuperación ecológica |
| 1235 | 100551.828 | 111652.103 | Sendero | Zona de ronda | Zonas para la recuperación ecológica |
| 1236 | 100551.229 | 111652.065 | Sendero | Zona de ronda | Zonas para la recuperación ecológica |
| 1237 | 100548.273 | 111651.275 | Sendero | Zona de ronda | Zonas para la recuperación ecológica |
| 1238 | 100548.872 | 111651.313 | Sendero | Zona de ronda | Zonas para la recuperación ecológica |
| 1239 | 100548.834 | 111651.912 | Sendero | Zona de ronda | Zonas para la recuperación ecológica |
| 1240 | 100548.235 | 111651.874 | Sendero | Zona de ronda | Zonas para la recuperación ecológica |
| 1241 | 100545.279 | 111651.084 | Sendero | Zona de ronda | Zonas para la recuperación ecológica |
| 1242 | 100545.878 | 111651.122 | Sendero | Zona de ronda | Zonas para la recuperación ecológica |
| 1243 | 100545.84 | 111651.721 | Sendero | Zona de ronda | Zonas para la recuperación ecológica |
| 1244 | 100545.241 | 111651.683 | Sendero | Zona de ronda | Zonas para la recuperación ecológica |
| 1245 | 100542.285 | 111650.894 | Sendero | Zona de ronda | Zonas para la recuperación ecológica |
| 1246 | 100542.884 | 111650.932 | Sendero | Zona de ronda | Zonas para la recuperación ecológica |
| 1247 | 100542.846 | 111651.53 | Sendero | Zona de ronda | Zonas para la recuperación ecológica |

| | | | | | |
|------|------------|------------|---------|---------------|--------------------------------------|
| 1248 | 100542.247 | 111651.492 | Sendero | Zona de ronda | Zonas para la recuperación ecológica |
| 1249 | 100539.292 | 111650.703 | Sendero | Zona de ronda | Zonas para la recuperación ecológica |
| 1250 | 100539.89 | 111650.741 | Sendero | Zona de ronda | Zonas para la recuperación ecológica |
| 1251 | 100539.852 | 111651.34 | Sendero | Zona de ronda | Zonas para la recuperación ecológica |
| 1252 | 100539.253 | 111651.302 | Sendero | Zona de ronda | Zonas para la recuperación ecológica |
| 1253 | 100536.298 | 111650.512 | Sendero | Zona de ronda | Zonas para la recuperación ecológica |
| 1254 | 100536.896 | 111650.55 | Sendero | Zona de ronda | Zonas para la recuperación ecológica |
| 1255 | 100536.858 | 111651.149 | Sendero | Zona de ronda | Zonas para la recuperación ecológica |
| 1256 | 100536.259 | 111651.111 | Sendero | Zona de ronda | Zonas para la recuperación ecológica |
| 1257 | 100533.304 | 111650.321 | Sendero | Zona de ronda | Zonas de control |
| 1258 | 100533.864 | 111650.958 | Sendero | Zona de ronda | Zonas de control |
| 1259 | 100533.266 | 111650.92 | Sendero | Zona de ronda | Zonas de control |
| 1260 | 100533.902 | 111650.359 | Sendero | Zona de ronda | Zonas para la recuperación ecológica |
| 1261 | 100530.31 | 111650.131 | Sendero | Zona de ronda | Zonas de control |
| 1262 | 100530.909 | 111650.169 | Sendero | Zona de ronda | Zonas de control |
| 1263 | 100530.87 | 111650.767 | Sendero | Zona de ronda | Zonas de control |
| 1264 | 100530.272 | 111650.729 | Sendero | Zona de ronda | Zonas de control |
| 1265 | 100527.316 | 111649.94 | Sendero | Zona de ronda | Zonas de control |
| 1266 | 100527.915 | 111649.978 | Sendero | Zona de ronda | Zonas de control |
| 1267 | 100527.876 | 111650.577 | Sendero | Zona de ronda | Zonas de control |
| 1268 | 100527.278 | 111650.539 | Sendero | Zona de ronda | Zonas de control |
| 1269 | 100524.322 | 111649.749 | Sendero | Zona de ronda | Zonas de control |
| 1270 | 100524.921 | 111649.787 | Sendero | Zona de ronda | Zonas de control |
| 1271 | 100524.882 | 111650.386 | Sendero | Zona de ronda | Zonas de control |
| 1272 | 100524.284 | 111650.348 | Sendero | Zona de ronda | Zonas de control |
| 1273 | 100521.328 | 111649.558 | Sendero | Zona de ronda | Zonas de control |

| | | | | | |
|------|------------|------------|---------|---------------|------------------|
| 1274 | 100521.927 | 111649.596 | Sendero | Zona de ronda | Zonas de control |
| 1275 | 100521.889 | 111650.195 | Sendero | Zona de ronda | Zonas de control |
| 1276 | 100521.29 | 111650.157 | Sendero | Zona de ronda | Zonas de control |
| 1277 | 100518.334 | 111649.368 | Sendero | Zona de ronda | Zonas de control |
| 1278 | 100518.933 | 111649.406 | Sendero | Zona de ronda | Zonas de control |
| 1279 | 100518.895 | 111650.004 | Sendero | Zona de ronda | Zonas de control |
| 1280 | 100518.296 | 111649.966 | Sendero | Zona de ronda | Zonas de control |
| 1281 | 100515.34 | 111649.177 | Sendero | Zona de ronda | Zonas de control |
| 1282 | 100515.939 | 111649.215 | Sendero | Zona de ronda | Zonas de control |
| 1283 | 100515.901 | 111649.814 | Sendero | Zona de ronda | Zonas de control |
| 1284 | 100515.302 | 111649.776 | Sendero | Zona de ronda | Zonas de control |
| 1285 | 100512.346 | 111648.986 | Sendero | Zona de ronda | Zonas de control |
| 1286 | 100512.945 | 111649.024 | Sendero | Zona de ronda | Zonas de control |
| 1287 | 100512.907 | 111649.623 | Sendero | Zona de ronda | Zonas de control |
| 1288 | 100512.308 | 111649.585 | Sendero | Zona de ronda | Zonas de control |
| 1289 | 100509.433 | 111648.457 | Sendero | Zona de ronda | Zonas de control |
| 1290 | 100510.022 | 111648.569 | Sendero | Zona de ronda | Zonas de control |
| 1291 | 100509.91 | 111649.158 | Sendero | Zona de ronda | Zonas de control |
| 1292 | 100509.32 | 111649.046 | Sendero | Zona de ronda | Zonas de control |
| 1293 | 100506.486 | 111647.894 | Sendero | Zona de ronda | Zonas de control |
| 1294 | 100507.075 | 111648.007 | Sendero | Zona de ronda | Zonas de control |
| 1295 | 100506.963 | 111648.596 | Sendero | Zona de ronda | Zonas de control |
| 1296 | 100506.374 | 111648.484 | Sendero | Zona de ronda | Zonas de control |
| 1297 | 100503.539 | 111647.332 | Sendero | Zona de ronda | Zonas de control |
| 1298 | 100504.129 | 111647.444 | Sendero | Zona de ronda | Zonas de control |
| 1299 | 100504.016 | 111648.034 | Sendero | Zona de ronda | Zonas de control |

| | | | | | |
|------|------------|------------|---------|---------------|--------------------------------------|
| 1300 | 100503.427 | 111647.921 | Sendero | Zona de ronda | Zonas de control |
| 1301 | 100500.638 | 111648.529 | Sendero | Zona de ronda | Zonas para la recuperación ecológica |
| 1302 | 100501.176 | 111648.265 | Sendero | Zona de ronda | Zonas para la recuperación ecológica |
| 1303 | 100501.44 | 111648.804 | Sendero | Zona de ronda | Zonas para la recuperación ecológica |
| 1304 | 100500.902 | 111649.068 | Sendero | Zona de ronda | Zonas para la recuperación ecológica |
| 1305 | 100497.944 | 111649.851 | Sendero | Zona de ronda | Zonas para la recuperación ecológica |
| 1306 | 100498.483 | 111649.587 | Sendero | Zona de ronda | Zonas para la recuperación ecológica |
| 1307 | 100498.747 | 111650.125 | Sendero | Zona de ronda | Zonas para la recuperación ecológica |
| 1308 | 100498.209 | 111650.39 | Sendero | Zona de ronda | Zonas para la recuperación ecológica |
| 1309 | 100495.251 | 111651.173 | Sendero | Zona de ronda | Zonas para la recuperación ecológica |
| 1310 | 100495.79 | 111650.908 | Sendero | Zona de ronda | Zonas para la recuperación ecológica |
| 1311 | 100496.054 | 111651.447 | Sendero | Zona de ronda | Zonas para la recuperación ecológica |
| 1312 | 100495.515 | 111651.711 | Sendero | Zona de ronda | Zonas para la recuperación ecológica |
| 1313 | 100492.558 | 111652.494 | Sendero | Zona de ronda | Zonas para la recuperación ecológica |
| 1314 | 100493.097 | 111652.23 | Sendero | Zona de ronda | Zonas para la recuperación ecológica |
| 1315 | 100493.361 | 111652.769 | Sendero | Zona de ronda | Zonas para la recuperación ecológica |
| 1316 | 100492.822 | 111653.033 | Sendero | Zona de ronda | Zonas para la recuperación ecológica |
| 1317 | 100489.697 | 111652.957 | Sendero | Zona de ronda | Zonas para la recuperación ecológica |
| 1318 | 100490.291 | 111652.872 | Sendero | Zona de ronda | Zonas para la recuperación ecológica |
| 1319 | 100490.377 | 111653.465 | Sendero | Zona de ronda | Zonas para la recuperación ecológica |
| 1320 | 100489.783 | 111653.551 | Sendero | Zona de ronda | Zonas para la recuperación ecológica |
| 1321 | 100486.728 | 111653.386 | Sendero | Zona de ronda | Zonas para la recuperación ecológica |
| 1322 | 100487.322 | 111653.3 | Sendero | Zona de ronda | Zonas para la recuperación ecológica |
| 1323 | 100487.408 | 111653.894 | Sendero | Zona de ronda | Zonas para la recuperación ecológica |
| 1324 | 100486.814 | 111653.98 | Sendero | Zona de ronda | Zonas para la recuperación ecológica |
| 1325 | 100483.759 | 111653.815 | Sendero | Zona de ronda | Zonas para la recuperación ecológica |

| | | | | | |
|------|------------|------------|---------|---------------|--------------------------------------|
| 1326 | 100484.353 | 111653.729 | Sendero | Zona de ronda | Zonas para la recuperación ecológica |
| 1327 | 100484.438 | 111654.323 | Sendero | Zona de ronda | Zonas para la recuperación ecológica |
| 1328 | 100483.845 | 111654.409 | Sendero | Zona de ronda | Zonas para la recuperación ecológica |
| 1329 | 100481.469 | 111654.752 | Sendero | Zona de ronda | Zonas de control |
| 1330 | 100480.875 | 111654.838 | Sendero | Zona de ronda | Zonas de control |
| 1331 | 100480.79 | 111654.244 | Sendero | Zona de ronda | Zonas para la recuperación ecológica |
| 1332 | 100481.383 | 111654.158 | Sendero | Zona de ronda | Zonas para la recuperación ecológica |
| 1333 | 100477.82 | 111654.673 | Sendero | Zona de ronda | Zonas de control |
| 1334 | 100478.414 | 111654.587 | Sendero | Zona de ronda | Zonas de control |
| 1335 | 100478.5 | 111655.181 | Sendero | Zona de ronda | Zonas de control |
| 1336 | 100477.906 | 111655.267 | Sendero | Zona de ronda | Zonas de control |
| 1337 | 100474.851 | 111655.102 | Sendero | Zona de ronda | Zonas para la recuperación ecológica |
| 1338 | 100475.445 | 111655.016 | Sendero | Zona de ronda | Zonas para la recuperación ecológica |
| 1339 | 100475.531 | 111655.61 | Sendero | Zona de ronda | Zonas para la recuperación ecológica |
| 1340 | 100474.937 | 111655.696 | Sendero | Zona de ronda | Zonas para la recuperación ecológica |
| 1341 | 100471.882 | 111655.531 | Sendero | Zona de ronda | Zonas para la recuperación ecológica |
| 1342 | 100472.476 | 111655.445 | Sendero | Zona de ronda | Zonas para la recuperación ecológica |
| 1343 | 100472.562 | 111656.039 | Sendero | Zona de ronda | Zonas para la recuperación ecológica |
| 1344 | 100471.968 | 111656.125 | Sendero | Zona de ronda | Zonas para la recuperación ecológica |
| 1345 | 100468.913 | 111655.96 | Sendero | Zona de ronda | Zonas para la recuperación ecológica |
| 1346 | 100469.507 | 111655.874 | Sendero | Zona de ronda | Zonas para la recuperación ecológica |
| 1347 | 100469.592 | 111656.468 | Sendero | Zona de ronda | Zonas para la recuperación ecológica |
| 1348 | 100468.999 | 111656.553 | Sendero | Zona de ronda | Zonas para la recuperación ecológica |
| 1349 | 100465.944 | 111656.388 | Sendero | Zona de ronda | Zonas para la recuperación ecológica |
| 1350 | 100466.537 | 111656.303 | Sendero | Zona de ronda | Zonas para la recuperación ecológica |
| 1351 | 100466.623 | 111656.896 | Sendero | Zona de ronda | Zonas para la recuperación ecológica |

| | | | | | |
|------|------------|------------|---------|---------------|--------------------------------------|
| 1352 | 100466.029 | 111656.982 | Sendero | Zona de ronda | Zonas para la recuperación ecológica |
| 1353 | 100462.974 | 111656.817 | Sendero | Zona de ronda | Zonas para la recuperación ecológica |
| 1354 | 100463.568 | 111656.732 | Sendero | Zona de ronda | Zonas para la recuperación ecológica |
| 1355 | 100463.654 | 111657.325 | Sendero | Zona de ronda | Zonas para la recuperación ecológica |
| 1356 | 100463.06 | 111657.411 | Sendero | Zona de ronda | Zonas para la recuperación ecológica |
| 1357 | 100460.005 | 111657.246 | Sendero | Zona de ronda | Zonas para la recuperación ecológica |
| 1358 | 100460.599 | 111657.16 | Sendero | Zona de ronda | Zonas para la recuperación ecológica |
| 1359 | 100460.685 | 111657.754 | Sendero | Zona de ronda | Zonas para la recuperación ecológica |
| 1360 | 100460.091 | 111657.84 | Sendero | Zona de ronda | Zonas para la recuperación ecológica |
| 1361 | 100457.036 | 111657.675 | Sendero | Zona de ronda | Zonas de control |
| 1362 | 100457.63 | 111657.589 | Sendero | Zona de ronda | Zonas de control |
| 1363 | 100457.716 | 111658.183 | Sendero | Zona de ronda | Zonas de control |
| 1364 | 100457.122 | 111658.269 | Sendero | Zona de ronda | Zonas de control |
| 1365 | 100454.067 | 111658.104 | Sendero | Zona de ronda | Zonas de control |
| 1366 | 100454.661 | 111658.018 | Sendero | Zona de ronda | Zonas de control |
| 1367 | 100454.747 | 111658.612 | Sendero | Zona de ronda | Zonas de control |
| 1368 | 100454.153 | 111658.698 | Sendero | Zona de ronda | Zonas de control |
| 1369 | 100451.098 | 111658.533 | Sendero | Zona de ronda | Zonas para la recuperación ecológica |
| 1370 | 100451.692 | 111658.447 | Sendero | Zona de ronda | Zonas para la recuperación ecológica |
| 1371 | 100451.777 | 111659.041 | Sendero | Zona de ronda | Zonas para la recuperación ecológica |
| 1372 | 100451.183 | 111659.127 | Sendero | Zona de ronda | Zonas para la recuperación ecológica |
| 1373 | 100449.171 | 111661.036 | Sendero | Zona de ronda | Zonas de control |
| 1374 | 100449.493 | 111660.53 | Sendero | Zona de ronda | Zonas de control |
| 1375 | 100450 | 111660.852 | Sendero | Zona de ronda | Zonas de control |
| 1376 | 100449.677 | 111661.358 | Sendero | Zona de ronda | Zonas de control |
| 1377 | 100447.56 | 111663.567 | Sendero | Zona de ronda | Zonas para la recuperación ecológica |

| | | | | | |
|------|------------|------------|---------|---------------|--------------------------------------|
| 1378 | 100447.883 | 111663.061 | Sendero | Zona de ronda | Zonas para la recuperación ecológica |
| 1379 | 100448.389 | 111663.383 | Sendero | Zona de ronda | Zonas para la recuperación ecológica |
| 1380 | 100448.067 | 111663.889 | Sendero | Zona de ronda | Zonas para la recuperación ecológica |
| 1381 | 100446.456 | 111666.42 | Sendero | Zona de ronda | Zonas para la recuperación ecológica |
| 1382 | 100445.95 | 111666.098 | Sendero | Zona de ronda | Zonas de control |
| 1383 | 100446.272 | 111665.592 | Sendero | Zona de ronda | Zonas de control |
| 1384 | 100446.778 | 111665.914 | Sendero | Zona de ronda | Zonas de control |
| 1385 | 100443.293 | 111666.39 | Sendero | Zona de ronda | Zonas de control |
| 1386 | 100443.891 | 111666.339 | Sendero | Zona de ronda | Zonas de control |
| 1387 | 100443.942 | 111666.937 | Sendero | Zona de ronda | Zonas de control |
| 1388 | 100443.344 | 111666.988 | Sendero | Zona de ronda | Zonas de control |
| 1389 | 100440.304 | 111666.647 | Sendero | Zona de ronda | Zonas de control |
| 1390 | 100440.902 | 111666.595 | Sendero | Zona de ronda | Zonas de control |
| 1391 | 100440.953 | 111667.193 | Sendero | Zona de ronda | Zonas de control |
| 1392 | 100440.355 | 111667.245 | Sendero | Zona de ronda | Zonas de control |
| 1393 | 100437.315 | 111666.903 | Sendero | Zona de ronda | Zonas de control |
| 1394 | 100437.913 | 111666.852 | Sendero | Zona de ronda | Zonas de control |
| 1395 | 100437.964 | 111667.45 | Sendero | Zona de ronda | Zonas de control |
| 1396 | 100437.366 | 111667.501 | Sendero | Zona de ronda | Zonas de control |
| 1397 | 100434.924 | 111667.109 | Sendero | Zona de ronda | Zonas para la recuperación ecológica |
| 1398 | 100434.975 | 111667.706 | Sendero | Zona de ronda | Zonas para la recuperación ecológica |
| 1399 | 100434.377 | 111667.758 | Sendero | Zona de ronda | Zonas para la recuperación ecológica |
| 1400 | 100434.326 | 111667.16 | Sendero | Zona de ronda | Zonas de control |
| 1401 | 100431.337 | 111667.417 | Sendero | Zona de ronda | Zonas de control |
| 1402 | 100431.935 | 111667.365 | Sendero | Zona de ronda | Zonas de control |
| 1403 | 100431.986 | 111667.963 | Sendero | Zona de ronda | Zonas de control |

| | | | | | |
|------|------------|------------|---------|---------------|--------------------------------------|
| 1404 | 100431.388 | 111668.014 | Sendero | Zona de ronda | Zonas de control |
| 1405 | 100428.348 | 111667.673 | Sendero | Zona de ronda | Zonas de control |
| 1406 | 100428.946 | 111667.622 | Sendero | Zona de ronda | Zonas de control |
| 1407 | 100428.997 | 111668.22 | Sendero | Zona de ronda | Zonas de control |
| 1408 | 100428.399 | 111668.271 | Sendero | Zona de ronda | Zonas de control |
| 1409 | 100425.359 | 111667.93 | Sendero | Zona de ronda | Zonas de control |
| 1410 | 100425.957 | 111667.878 | Sendero | Zona de ronda | Zonas de control |
| 1411 | 100426.008 | 111668.476 | Sendero | Zona de ronda | Zonas de control |
| 1412 | 100425.41 | 111668.528 | Sendero | Zona de ronda | Zonas de control |
| 1413 | 100422.37 | 111668.186 | Sendero | Zona de ronda | Zonas de control |
| 1414 | 100422.968 | 111668.135 | Sendero | Zona de ronda | Zonas de control |
| 1415 | 100423.019 | 111668.733 | Sendero | Zona de ronda | Zonas de control |
| 1416 | 100422.421 | 111668.784 | Sendero | Zona de ronda | Zonas de control |
| 1417 | 100419.381 | 111668.443 | Sendero | Zona de ronda | Zonas de control |
| 1418 | 100419.979 | 111668.392 | Sendero | Zona de ronda | Zonas de control |
| 1419 | 100420.03 | 111668.989 | Sendero | Zona de ronda | Zonas de control |
| 1420 | 100419.432 | 111669.041 | Sendero | Zona de ronda | Zonas de control |
| 1421 | 100416.392 | 111668.7 | Sendero | Zona de ronda | Zonas para la recuperación ecológica |
| 1422 | 100417.041 | 111669.246 | Sendero | Zona de ronda | Zonas para la recuperación ecológica |
| 1423 | 100416.443 | 111669.297 | Sendero | Zona de ronda | Zonas para la recuperación ecológica |
| 1424 | 100416.99 | 111668.648 | Sendero | Zona de ronda | Zonas de control |
| 1425 | 100413.403 | 111668.956 | Sendero | Zona de ronda | Zonas de control |
| 1426 | 100414.001 | 111668.905 | Sendero | Zona de ronda | Zonas de control |
| 1427 | 100414.052 | 111669.503 | Sendero | Zona de ronda | Zonas de control |
| 1428 | 100413.454 | 111669.554 | Sendero | Zona de ronda | Zonas de control |
| 1429 | 100410.414 | 111669.213 | Sendero | Zona de ronda | Zonas de control |

| | | | | | |
|------|------------|------------|---------|---------------|--------------------------------------|
| 1430 | 100411.012 | 111669.161 | Sendero | Zona de ronda | Zonas de control |
| 1431 | 100411.063 | 111669.759 | Sendero | Zona de ronda | Zonas de control |
| 1432 | 100410.465 | 111669.811 | Sendero | Zona de ronda | Zonas de control |
| 1433 | 100407.425 | 111669.469 | Sendero | Zona de ronda | Zonas para la recuperación ecológica |
| 1434 | 100408.023 | 111669.418 | Sendero | Zona de ronda | Zonas para la recuperación ecológica |
| 1435 | 100408.074 | 111670.016 | Sendero | Zona de ronda | Zonas para la recuperación ecológica |
| 1436 | 100407.476 | 111670.067 | Sendero | Zona de ronda | Zonas para la recuperación ecológica |
| 1437 | 100404.436 | 111669.726 | Sendero | Zona de ronda | Zonas de control |
| 1438 | 100405.034 | 111669.675 | Sendero | Zona de ronda | Zonas de control |
| 1439 | 100405.085 | 111670.272 | Sendero | Zona de ronda | Zonas de control |
| 1440 | 100404.487 | 111670.324 | Sendero | Zona de ronda | Zonas de control |
| 1441 | 100401.447 | 111669.983 | Sendero | Zona de ronda | Zonas de control |
| 1442 | 100402.045 | 111669.931 | Sendero | Zona de ronda | Zonas de control |
| 1443 | 100402.096 | 111670.529 | Sendero | Zona de ronda | Zonas de control |
| 1444 | 100401.498 | 111670.58 | Sendero | Zona de ronda | Zonas de control |
| 1445 | 100398.458 | 111670.239 | Sendero | Zona de ronda | Zonas de control |
| 1446 | 100399.056 | 111670.188 | Sendero | Zona de ronda | Zonas de control |
| 1447 | 100399.107 | 111670.786 | Sendero | Zona de ronda | Zonas de control |
| 1448 | 100398.509 | 111670.837 | Sendero | Zona de ronda | Zonas de control |
| 1449 | 100395.469 | 111670.496 | Sendero | Zona de ronda | Zonas de control |
| 1450 | 100396.067 | 111670.444 | Sendero | Zona de ronda | Zonas de control |
| 1451 | 100396.118 | 111671.042 | Sendero | Zona de ronda | Zonas de control |
| 1452 | 100395.52 | 111671.094 | Sendero | Zona de ronda | Zonas de control |
| 1453 | 100392.48 | 111670.752 | Sendero | Zona de ronda | Zonas de control |
| 1454 | 100393.078 | 111670.701 | Sendero | Zona de ronda | Zonas de control |
| 1455 | 100393.129 | 111671.299 | Sendero | Zona de ronda | Zonas de control |

| | | | | | |
|------|------------|------------|---------|---------------|--------------------------------------|
| 1456 | 100392.531 | 111671.35 | Sendero | Zona de ronda | Zonas de control |
| 1457 | 100389.491 | 111671.009 | Sendero | Zona de ronda | Zonas para la recuperación ecológica |
| 1458 | 100390.089 | 111670.958 | Sendero | Zona de ronda | Zonas para la recuperación ecológica |
| 1459 | 100390.14 | 111671.555 | Sendero | Zona de ronda | Zonas para la recuperación ecológica |
| 1460 | 100389.542 | 111671.607 | Sendero | Zona de ronda | Zonas para la recuperación ecológica |
| 1461 | 100386.503 | 111671.426 | Sendero | Zona de ronda | Zonas para la recuperación ecológica |
| 1462 | 100387.097 | 111671.34 | Sendero | Zona de ronda | Zonas para la recuperación ecológica |
| 1463 | 100387.182 | 111671.934 | Sendero | Zona de ronda | Zonas para la recuperación ecológica |
| 1464 | 100386.589 | 111672.02 | Sendero | Zona de ronda | Zonas para la recuperación ecológica |
| 1465 | 100384.128 | 111671.768 | Sendero | Zona de ronda | Zonas para la recuperación ecológica |
| 1466 | 100384.213 | 111672.362 | Sendero | Zona de ronda | Zonas para la recuperación ecológica |
| 1467 | 100383.534 | 111671.853 | Sendero | Zona de ronda | Zonas de control |
| 1468 | 100383.619 | 111672.447 | Sendero | Zona de ronda | Zonas de control |
| 1469 | 100380.564 | 111672.28 | Sendero | Zona de ronda | Zonas de control |
| 1470 | 100381.158 | 111672.195 | Sendero | Zona de ronda | Zonas de control |
| 1471 | 100381.244 | 111672.789 | Sendero | Zona de ronda | Zonas de control |
| 1472 | 100380.65 | 111672.874 | Sendero | Zona de ronda | Zonas de control |
| 1473 | 100378.189 | 111672.622 | Sendero | Zona de ronda | Zonas para la recuperación ecológica |
| 1474 | 100378.274 | 111673.216 | Sendero | Zona de ronda | Zonas para la recuperación ecológica |
| 1475 | 100377.68 | 111673.301 | Sendero | Zona de ronda | Zonas para la recuperación ecológica |
| 1476 | 100377.595 | 111672.707 | Sendero | Zona de ronda | Zonas de control |
| 1477 | 100374.625 | 111673.135 | Sendero | Zona de ronda | Zonas de control |
| 1478 | 100375.219 | 111673.049 | Sendero | Zona de ronda | Zonas de control |
| 1479 | 100375.305 | 111673.643 | Sendero | Zona de ronda | Zonas de control |
| 1480 | 100374.711 | 111673.728 | Sendero | Zona de ronda | Zonas de control |
| 1481 | 100371.656 | 111673.562 | Sendero | Zona de ronda | Zonas de control |

| | | | | | |
|------|------------|------------|---------|---------------|--------------------------------------|
| 1482 | 100372.25 | 111673.476 | Sendero | Zona de ronda | Zonas de control |
| 1483 | 100372.335 | 111674.07 | Sendero | Zona de ronda | Zonas de control |
| 1484 | 100371.741 | 111674.156 | Sendero | Zona de ronda | Zonas de control |
| 1485 | 100368.687 | 111673.989 | Sendero | Zona de ronda | Zonas para la recuperación ecológica |
| 1486 | 100369.28 | 111673.903 | Sendero | Zona de ronda | Zonas para la recuperación ecológica |
| 1487 | 100369.366 | 111674.497 | Sendero | Zona de ronda | Zonas para la recuperación ecológica |
| 1488 | 100368.772 | 111674.583 | Sendero | Zona de ronda | Zonas para la recuperación ecológica |
| 1489 | 100365.717 | 111674.416 | Sendero | Zona de ronda | Zonas para la recuperación ecológica |
| 1490 | 100366.311 | 111674.331 | Sendero | Zona de ronda | Zonas para la recuperación ecológica |
| 1491 | 100366.396 | 111674.925 | Sendero | Zona de ronda | Zonas para la recuperación ecológica |
| 1492 | 100365.803 | 111675.01 | Sendero | Zona de ronda | Zonas para la recuperación ecológica |
| 1493 | 100363.342 | 111674.758 | Sendero | Zona de ronda | Zonas para la recuperación ecológica |
| 1494 | 100363.427 | 111675.352 | Sendero | Zona de ronda | Zonas para la recuperación ecológica |
| 1495 | 100362.833 | 111675.437 | Sendero | Zona de ronda | Zonas para la recuperación ecológica |
| 1496 | 100362.748 | 111674.843 | Sendero | Zona de ronda | Zonas de control |
| 1497 | 100359.778 | 111675.27 | Sendero | Zona de ronda | Zonas de control |
| 1498 | 100360.372 | 111675.185 | Sendero | Zona de ronda | Zonas de control |
| 1499 | 100360.458 | 111675.779 | Sendero | Zona de ronda | Zonas de control |
| 1500 | 100359.864 | 111675.864 | Sendero | Zona de ronda | Zonas de control |
| 1501 | 100356.809 | 111675.698 | Sendero | Zona de ronda | Zonas de control |
| 1502 | 100357.403 | 111675.612 | Sendero | Zona de ronda | Zonas de control |
| 1503 | 100357.488 | 111676.206 | Sendero | Zona de ronda | Zonas de control |
| 1504 | 100356.894 | 111676.291 | Sendero | Zona de ronda | Zonas de control |
| 1505 | 100353.839 | 111676.125 | Sendero | Zona de ronda | Zonas de control |
| 1506 | 100354.433 | 111676.039 | Sendero | Zona de ronda | Zonas de control |
| 1507 | 100354.519 | 111676.633 | Sendero | Zona de ronda | Zonas de control |

| | | | | | |
|------|------------|------------|---------|---------------|--------------------------------------|
| 1508 | 100353.925 | 111676.719 | Sendero | Zona de ronda | Zonas de control |
| 1509 | 100350.87 | 111676.552 | Sendero | Zona de ronda | Zonas para la recuperación ecológica |
| 1510 | 100351.549 | 111677.06 | Sendero | Zona de ronda | Zonas para la recuperación ecológica |
| 1511 | 100350.955 | 111677.146 | Sendero | Zona de ronda | Zonas para la recuperación ecológica |
| 1512 | 100351.464 | 111676.466 | Sendero | Zona de ronda | Zonas de control |
| 1513 | 100347.901 | 111676.979 | Sendero | Zona de ronda | Zonas de control |
| 1514 | 100348.494 | 111676.894 | Sendero | Zona de ronda | Zonas de control |
| 1515 | 100348.58 | 111677.488 | Sendero | Zona de ronda | Zonas de control |
| 1516 | 100347.986 | 111677.573 | Sendero | Zona de ronda | Zonas de control |
| 1517 | 100344.931 | 111677.406 | Sendero | Zona de ronda | Zonas de control |
| 1518 | 100345.525 | 111677.321 | Sendero | Zona de ronda | Zonas de control |
| 1519 | 100345.61 | 111677.915 | Sendero | Zona de ronda | Zonas de control |
| 1520 | 100345.017 | 111678 | Sendero | Zona de ronda | Zonas de control |
| 1521 | 100341.962 | 111677.833 | Sendero | Zona de ronda | Zonas de control |
| 1522 | 100342.556 | 111677.748 | Sendero | Zona de ronda | Zonas de control |
| 1523 | 100342.641 | 111678.342 | Sendero | Zona de ronda | Zonas de control |
| 1524 | 100342.047 | 111678.427 | Sendero | Zona de ronda | Zonas de control |
| 1525 | 100338.992 | 111678.261 | Sendero | Zona de ronda | Zonas para la recuperación ecológica |
| 1526 | 100339.586 | 111678.175 | Sendero | Zona de ronda | Zonas para la recuperación ecológica |
| 1527 | 100339.672 | 111678.769 | Sendero | Zona de ronda | Zonas para la recuperación ecológica |
| 1528 | 100339.078 | 111678.854 | Sendero | Zona de ronda | Zonas para la recuperación ecológica |
| 1529 | 100336.635 | 111678.873 | Sendero | Zona de ronda | Zonas para la recuperación ecológica |
| 1530 | 100336.793 | 111679.452 | Sendero | Zona de ronda | Zonas para la recuperación ecológica |
| 1531 | 100336.056 | 111679.031 | Sendero | Zona de ronda | Zonas de control |
| 1532 | 100336.214 | 111679.61 | Sendero | Zona de ronda | Zonas de control |
| 1533 | 100333.162 | 111679.822 | Sendero | Zona de ronda | Zonas de control |

| | | | | | |
|------|------------|------------|---------|---------------|------------------|
| 1534 | 100333.741 | 111679.664 | Sendero | Zona de ronda | Zonas de control |
| 1535 | 100333.899 | 111680.243 | Sendero | Zona de ronda | Zonas de control |
| 1536 | 100333.321 | 111680.401 | Sendero | Zona de ronda | Zonas de control |
| 1537 | 100330.269 | 111680.613 | Sendero | Zona de ronda | Zonas de control |
| 1538 | 100330.847 | 111680.455 | Sendero | Zona de ronda | Zonas de control |
| 1539 | 100331.006 | 111681.034 | Sendero | Zona de ronda | Zonas de control |
| 1540 | 100330.427 | 111681.192 | Sendero | Zona de ronda | Zonas de control |
| 1541 | 100327.375 | 111681.404 | Sendero | Zona de ronda | Zonas de control |
| 1542 | 100327.954 | 111681.246 | Sendero | Zona de ronda | Zonas de control |
| 1543 | 100328.112 | 111681.825 | Sendero | Zona de ronda | Zonas de control |
| 1544 | 100327.533 | 111681.983 | Sendero | Zona de ronda | Zonas de control |
| 1545 | 100324.481 | 111682.195 | Sendero | Zona de ronda | Zonas de control |
| 1546 | 100325.06 | 111682.037 | Sendero | Zona de ronda | Zonas de control |
| 1547 | 100325.218 | 111682.616 | Sendero | Zona de ronda | Zonas de control |
| 1548 | 100324.639 | 111682.774 | Sendero | Zona de ronda | Zonas de control |
| 1549 | 100321.587 | 111682.986 | Sendero | Zona de ronda | Zonas de control |
| 1550 | 100322.166 | 111682.828 | Sendero | Zona de ronda | Zonas de control |
| 1551 | 100322.324 | 111683.407 | Sendero | Zona de ronda | Zonas de control |
| 1552 | 100321.745 | 111683.565 | Sendero | Zona de ronda | Zonas de control |
| 1553 | 100319.088 | 111684.823 | Sendero | Zona de ronda | Zonas de control |
| 1554 | 100319.558 | 111684.451 | Sendero | Zona de ronda | Zonas de control |
| 1555 | 100319.931 | 111684.921 | Sendero | Zona de ronda | Zonas de control |
| 1556 | 100319.461 | 111685.293 | Sendero | Zona de ronda | Zonas de control |
| 1557 | 100316.737 | 111686.688 | Sendero | Zona de ronda | Zonas de control |
| 1558 | 100317.208 | 111686.315 | Sendero | Zona de ronda | Zonas de control |
| 1559 | 100317.58 | 111686.785 | Sendero | Zona de ronda | Zonas de control |

| | | | | | |
|------|------------|------------|---------|---------------|--|
| 1560 | 100317.11 | 111687.158 | Sendero | Zona de ronda | Zonas de control |
| 1561 | 100314.387 | 111688.552 | Sendero | Zona de ronda | Zonas de control |
| 1562 | 100314.857 | 111688.179 | Sendero | Zona de ronda | Zonas de control |
| 1563 | 100315.23 | 111688.649 | Sendero | Zona de ronda | Zonas de control |
| 1564 | 100314.76 | 111689.022 | Sendero | Zona de ronda | Zonas de control |
| 1565 | 100312.036 | 111690.416 | Sendero | Zona de ronda | Zonas de control |
| 1566 | 100312.507 | 111690.043 | Sendero | Zona de ronda | Zonas de control |
| 1567 | 100312.879 | 111690.513 | Sendero | Zona de ronda | Zonas de control |
| 1568 | 100312.409 | 111690.886 | Sendero | Zona de ronda | Zonas de control |
| 1569 | 100309.686 | 111692.28 | Sendero | Zona de ronda | Zonas de control |
| 1570 | 100310.156 | 111691.907 | Sendero | Zona de ronda | Zonas de control |
| 1571 | 100310.529 | 111692.377 | Sendero | Zona de ronda | Zonas de control |
| 1572 | 100310.059 | 111692.75 | Sendero | Zona de ronda | Zonas de control |
| 1573 | 100307.335 | 111694.144 | Sendero | Zona de ronda | Zonas de control |
| 1574 | 100307.806 | 111693.771 | Sendero | Zona de ronda | Zonas de control |
| 1575 | 100308.178 | 111694.242 | Sendero | Zona de ronda | Zonas de control |
| 1576 | 100307.708 | 111694.614 | Sendero | Zona de ronda | Zonas de control |
| 1577 | 100304.985 | 111696.009 | Sendero | Zona de ronda | Zonas de control |
| 1578 | 100305.455 | 111695.636 | Sendero | Zona de ronda | Zonas de control |
| 1579 | 100305.828 | 111696.106 | Sendero | Zona de ronda | Zonas de control |
| 1580 | 100305.358 | 111696.479 | Sendero | Zona de ronda | Zonas de control |
| 1581 | 100302.634 | 111697.873 | Sendero | Zona de ronda | Zonas de control |
| 1582 | 100303.105 | 111697.5 | Sendero | Zona de ronda | Zonas de control |
| 1583 | 100303.477 | 111697.97 | Sendero | Zona de ronda | Zonas de control |
| 1584 | 100303.007 | 111698.343 | Sendero | Zona de ronda | Zonas de control |
| 1585 | 100299.856 | 111698.391 | Sendero | Zona de ronda | Zonas para la conservación del humedal |

| | | | | | |
|------|------------|------------|------------|---------------|--|
| 1586 | 100300.448 | 111698.295 | Sendero | Zona de ronda | Zonas para la conservación del humedal |
| 1587 | 100300.544 | 111698.888 | Sendero | Zona de ronda | Zonas para la conservación del humedal |
| 1588 | 100299.952 | 111698.983 | Sendero | Zona de ronda | Zonas para la conservación del humedal |
| 1589 | 100296.894 | 111698.869 | Sendero | Zona de ronda | Zonas para la conservación del humedal |
| 1590 | 100297.487 | 111698.773 | Sendero | Zona de ronda | Zonas para la conservación del humedal |
| 1591 | 100297.582 | 111699.365 | Sendero | Zona de ronda | Zonas para la conservación del humedal |
| 1592 | 100296.99 | 111699.461 | Sendero | Zona de ronda | Zonas para la conservación del humedal |
| 1593 | 100293.933 | 111699.346 | Sendero | Zona de ronda | Zonas para la conservación del humedal |
| 1594 | 100294.525 | 111699.251 | Sendero | Zona de ronda | Zonas para la conservación del humedal |
| 1595 | 100294.621 | 111699.843 | Sendero | Zona de ronda | Zonas para la conservación del humedal |
| 1596 | 100294.028 | 111699.939 | Sendero | Zona de ronda | Zonas para la conservación del humedal |
| 1597 | 100290.971 | 111699.824 | Sendero | Zona de ronda | Zonas para la conservación del humedal |
| 1598 | 100291.563 | 111699.729 | Sendero | Zona de ronda | Zonas para la conservación del humedal |
| 1599 | 100291.659 | 111700.321 | Sendero | Zona de ronda | Zonas para la conservación del humedal |
| 1600 | 100291.067 | 111700.417 | Sendero | Zona de ronda | Zonas para la conservación del humedal |
| 1601 | 100288.009 | 111700.302 | Sendero | Zona de ronda | Zonas para la conservación del humedal |
| 1602 | 100288.602 | 111700.207 | Sendero | Zona de ronda | Zonas para la conservación del humedal |
| 1603 | 100288.697 | 111700.799 | Sendero | Zona de ronda | Zonas para la conservación del humedal |
| 1604 | 100288.105 | 111700.894 | Sendero | Zona de ronda | Zonas para la conservación del humedal |
| 1605 | 100285.048 | 111700.78 | Mirador 12 | Zona de ronda | Zonas para la conservación del humedal |
| 1606 | 100285.64 | 111700.684 | Mirador 12 | Zona de ronda | Zonas para la conservación del humedal |
| 1607 | 100285.736 | 111701.277 | Mirador 12 | Zona de ronda | Zonas para la conservación del humedal |
| 1608 | 100285.143 | 111701.372 | Mirador 12 | Zona de ronda | Zonas para la conservación del humedal |
| 1609 | 100282.086 | 111701.258 | Sendero | Zona de ronda | Zonas para la conservación del humedal |
| 1610 | 100282.678 | 111701.162 | Sendero | Zona de ronda | Zonas para la conservación del humedal |
| 1611 | 100282.774 | 111701.755 | Sendero | Zona de ronda | Zonas para la conservación del humedal |

| | | | | | |
|------|------------|------------|---------|---------------|--|
| 1612 | 100282.181 | 111701.85 | Sendero | Zona de ronda | Zonas para la conservación del humedal |
| 1613 | 100279.124 | 111701.736 | Sendero | Zona de ronda | Zonas para la conservación del humedal |
| 1614 | 100279.717 | 111701.64 | Sendero | Zona de ronda | Zonas para la conservación del humedal |
| 1615 | 100279.812 | 111702.232 | Sendero | Zona de ronda | Zonas para la conservación del humedal |
| 1616 | 100279.22 | 111702.328 | Sendero | Zona de ronda | Zonas para la conservación del humedal |
| 1617 | 100276.162 | 111702.213 | Sendero | Zona de ronda | Zonas para la conservación del humedal |
| 1618 | 100276.755 | 111702.118 | Sendero | Zona de ronda | Zonas para la conservación del humedal |
| 1619 | 100276.85 | 111702.71 | Sendero | Zona de ronda | Zonas para la conservación del humedal |
| 1620 | 100276.258 | 111702.806 | Sendero | Zona de ronda | Zonas para la conservación del humedal |
| 1621 | 100273.385 | 111701.54 | Sendero | Zona de ronda | Zonas para la conservación del humedal |
| 1622 | 100273.964 | 111701.695 | Sendero | Zona de ronda | Zonas para la conservación del humedal |
| 1623 | 100273.809 | 111702.275 | Sendero | Zona de ronda | Zonas para la conservación del humedal |
| 1624 | 100273.23 | 111702.12 | Sendero | Zona de ronda | Zonas para la conservación del humedal |
| 1625 | 100270.487 | 111700.765 | Sendero | Zona de ronda | Zonas para la conservación del humedal |
| 1626 | 100271.066 | 111700.92 | Sendero | Zona de ronda | Zonas para la conservación del humedal |
| 1627 | 100270.911 | 111701.5 | Sendero | Zona de ronda | Zonas para la conservación del humedal |
| 1628 | 100270.332 | 111701.345 | Sendero | Zona de ronda | Zonas para la conservación del humedal |
| 1629 | 100267.589 | 111699.99 | Sendero | Zona de ronda | Zonas para la conservación del humedal |
| 1630 | 100268.168 | 111700.145 | Sendero | Zona de ronda | Zonas para la conservación del humedal |
| 1631 | 100268.013 | 111700.725 | Sendero | Zona de ronda | Zonas para la conservación del humedal |
| 1632 | 100267.434 | 111700.569 | Sendero | Zona de ronda | Zonas para la conservación del humedal |
| 1633 | 100264.69 | 111699.215 | Sendero | Zona de ronda | Zonas para la conservación del humedal |
| 1634 | 100265.27 | 111699.37 | Sendero | Zona de ronda | Zonas para la conservación del humedal |
| 1635 | 100265.115 | 111699.949 | Sendero | Zona de ronda | Zonas para la conservación del humedal |
| 1636 | 100264.535 | 111699.794 | Sendero | Zona de ronda | Zonas para la conservación del humedal |
| 1637 | 100261.792 | 111698.439 | Sendero | Zona de ronda | Zonas para la conservación del humedal |

| | | | | | |
|------|------------|------------|---------|---------------|--|
| 1638 | 100262.372 | 111698.595 | Sendero | Zona de ronda | Zonas para la conservación del humedal |
| 1639 | 100262.217 | 111699.174 | Sendero | Zona de ronda | Zonas para la conservación del humedal |
| 1640 | 100261.637 | 111699.019 | Sendero | Zona de ronda | Zonas para la conservación del humedal |
| 1641 | 100258.894 | 111697.664 | Sendero | Zona de ronda | Zonas para la conservación del humedal |
| 1642 | 100259.474 | 111697.819 | Sendero | Zona de ronda | Zonas para la conservación del humedal |
| 1643 | 100259.319 | 111698.399 | Sendero | Zona de ronda | Zonas para la conservación del humedal |
| 1644 | 100258.739 | 111698.244 | Sendero | Zona de ronda | Zonas para la conservación del humedal |
| 1645 | 100255.996 | 111696.889 | Sendero | Zona de ronda | Zonas para la conservación del humedal |
| 1646 | 100256.576 | 111697.044 | Sendero | Zona de ronda | Zonas para la conservación del humedal |
| 1647 | 100256.421 | 111697.624 | Sendero | Zona de ronda | Zonas para la conservación del humedal |
| 1648 | 100255.841 | 111697.469 | Sendero | Zona de ronda | Zonas para la conservación del humedal |
| 1649 | 100253.098 | 111696.114 | Sendero | Zona de ronda | Zonas para la conservación del humedal |
| 1650 | 100253.678 | 111696.269 | Sendero | Zona de ronda | Zonas para la conservación del humedal |
| 1651 | 100253.523 | 111696.849 | Sendero | Zona de ronda | Zonas para la conservación del humedal |
| 1652 | 100252.943 | 111696.694 | Sendero | Zona de ronda | Zonas para la conservación del humedal |
| 1653 | 100250.2 | 111695.339 | Sendero | Zona de ronda | Zonas para la conservación del humedal |
| 1654 | 100250.78 | 111695.494 | Sendero | Zona de ronda | Zonas para la conservación del humedal |
| 1655 | 100250.624 | 111696.073 | Sendero | Zona de ronda | Zonas para la conservación del humedal |
| 1656 | 100250.045 | 111695.918 | Sendero | Zona de ronda | Zonas para la conservación del humedal |
| 1657 | 100247.302 | 111694.564 | Sendero | Zona de ronda | Zonas para la conservación del humedal |
| 1658 | 100247.881 | 111694.719 | Sendero | Zona de ronda | Zonas para la conservación del humedal |
| 1659 | 100247.726 | 111695.298 | Sendero | Zona de ronda | Zonas para la conservación del humedal |
| 1660 | 100247.147 | 111695.143 | Sendero | Zona de ronda | Zonas para la conservación del humedal |
| 1661 | 100244.404 | 111693.788 | Sendero | Zona de ronda | Zonas para la conservación del humedal |
| 1662 | 100244.983 | 111693.943 | Sendero | Zona de ronda | Zonas para la conservación del humedal |
| 1663 | 100244.828 | 111694.523 | Sendero | Zona de ronda | Zonas para la conservación del humedal |

| | | | | | |
|------|------------|------------|---------|---------------|--|
| 1664 | 100244.249 | 111694.368 | Sendero | Zona de ronda | Zonas para la conservación del humedal |
| 1665 | 100241.506 | 111693.013 | Sendero | Zona de ronda | Zonas para la conservación del humedal |
| 1666 | 100242.085 | 111693.168 | Sendero | Zona de ronda | Zonas para la conservación del humedal |
| 1667 | 100241.93 | 111693.748 | Sendero | Zona de ronda | Zonas para la conservación del humedal |
| 1668 | 100241.351 | 111693.593 | Sendero | Zona de ronda | Zonas para la conservación del humedal |
| 1669 | 100238.607 | 111692.238 | Sendero | Zona de ronda | Zonas para la conservación del humedal |
| 1670 | 100239.187 | 111692.393 | Sendero | Zona de ronda | Zonas para la conservación del humedal |
| 1671 | 100239.032 | 111692.973 | Sendero | Zona de ronda | Zonas para la conservación del humedal |
| 1672 | 100238.452 | 111692.818 | Sendero | Zona de ronda | Zonas para la conservación del humedal |
| 1673 | 100235.612 | 111691.765 | Sendero | Zona de ronda | Zonas para la conservación del humedal |
| 1674 | 100236.205 | 111691.853 | Sendero | Zona de ronda | Zonas para la conservación del humedal |
| 1675 | 100236.117 | 111692.447 | Sendero | Zona de ronda | Zonas para la conservación del humedal |
| 1676 | 100235.524 | 111692.359 | Sendero | Zona de ronda | Zonas para la conservación del humedal |
| 1677 | 100232.644 | 111691.326 | Sendero | Zona de ronda | Zonas para la conservación del humedal |
| 1678 | 100233.237 | 111691.414 | Sendero | Zona de ronda | Zonas para la conservación del humedal |
| 1679 | 100233.15 | 111692.008 | Sendero | Zona de ronda | Zonas para la conservación del humedal |
| 1680 | 100232.556 | 111691.92 | Sendero | Zona de ronda | Zonas para la conservación del humedal |
| 1681 | 100229.676 | 111690.887 | Sendero | Zona de ronda | Zonas para la conservación del humedal |
| 1682 | 100230.27 | 111690.975 | Sendero | Zona de ronda | Zonas para la conservación del humedal |
| 1683 | 100230.182 | 111691.568 | Sendero | Zona de ronda | Zonas para la conservación del humedal |
| 1684 | 100229.588 | 111691.48 | Sendero | Zona de ronda | Zonas para la conservación del humedal |
| 1685 | 100226.709 | 111690.448 | Sendero | Zona de ronda | Zonas para la conservación del humedal |
| 1686 | 100227.302 | 111690.536 | Sendero | Zona de ronda | Zonas para la conservación del humedal |
| 1687 | 100227.214 | 111691.129 | Sendero | Zona de ronda | Zonas para la conservación del humedal |
| 1688 | 100226.621 | 111691.041 | Sendero | Zona de ronda | Zonas para la conservación del humedal |
| 1689 | 100223.741 | 111690.008 | Sendero | Zona de ronda | Zonas para la conservación del humedal |

| | | | | | |
|------|------------|------------|---------|---------------|--|
| 1690 | 100224.334 | 111690.096 | Sendero | Zona de ronda | Zonas para la conservación del humedal |
| 1691 | 100224.247 | 111690.69 | Sendero | Zona de ronda | Zonas para la conservación del humedal |
| 1692 | 100223.653 | 111690.602 | Sendero | Zona de ronda | Zonas para la conservación del humedal |
| 1693 | 100220.773 | 111689.569 | Sendero | Zona de ronda | Zonas para la conservación del humedal |
| 1694 | 100221.367 | 111689.657 | Sendero | Zona de ronda | Zonas para la conservación del humedal |
| 1695 | 100221.279 | 111690.251 | Sendero | Zona de ronda | Zonas para la conservación del humedal |
| 1696 | 100220.685 | 111690.163 | Sendero | Zona de ronda | Zonas para la conservación del humedal |
| 1697 | 100217.806 | 111689.13 | Sendero | Zona de ronda | Zonas para la conservación del humedal |
| 1698 | 100218.399 | 111689.218 | Sendero | Zona de ronda | Zonas para la conservación del humedal |
| 1699 | 100218.311 | 111689.811 | Sendero | Zona de ronda | Zonas para la conservación del humedal |
| 1700 | 100217.718 | 111689.724 | Sendero | Zona de ronda | Zonas para la conservación del humedal |
| 1701 | 100214.838 | 111688.691 | Sendero | Zona de ronda | Zonas para la conservación del humedal |
| 1702 | 100215.431 | 111688.779 | Sendero | Zona de ronda | Zonas para la conservación del humedal |
| 1703 | 100215.344 | 111689.372 | Sendero | Zona de ronda | Zonas para la conservación del humedal |
| 1704 | 100214.75 | 111689.284 | Sendero | Zona de ronda | Zonas para la conservación del humedal |
| 1705 | 100211.87 | 111688.251 | Sendero | Zona de ronda | Zonas para la conservación del humedal |
| 1706 | 100212.464 | 111688.339 | Sendero | Zona de ronda | Zonas para la conservación del humedal |
| 1707 | 100212.376 | 111688.933 | Sendero | Zona de ronda | Zonas para la conservación del humedal |
| 1708 | 100211.782 | 111688.845 | Sendero | Zona de ronda | Zonas para la conservación del humedal |
| 1709 | 100209.496 | 111687.9 | Sendero | Zona de ronda | Zonas para la conservación del humedal |
| 1710 | 100209.408 | 111688.494 | Sendero | Zona de ronda | Zonas para la conservación del humedal |
| 1711 | 100208.903 | 111687.812 | Sendero | Zona de ronda | Zonas de control |
| 1712 | 100208.815 | 111688.406 | Sendero | Zona de ronda | Zonas de control |
| 1713 | 100205.935 | 111687.373 | Sendero | Zona de ronda | Zonas de control |
| 1714 | 100206.528 | 111687.461 | Sendero | Zona de ronda | Zonas de control |
| 1715 | 100206.441 | 111688.054 | Sendero | Zona de ronda | Zonas de control |

| | | | | | |
|------|------------|------------|---------|---------------|--------------------------------------|
| 1716 | 100205.847 | 111687.967 | Sendero | Zona de ronda | Zonas de control |
| 1717 | 100202.967 | 111686.934 | Sendero | Zona de ronda | Zonas de control |
| 1718 | 100203.561 | 111687.022 | Sendero | Zona de ronda | Zonas de control |
| 1719 | 100203.473 | 111687.615 | Sendero | Zona de ronda | Zonas de control |
| 1720 | 100202.879 | 111687.527 | Sendero | Zona de ronda | Zonas de control |
| 1721 | 100200.107 | 111688.226 | Sendero | Zona de ronda | Zonas de control |
| 1722 | 100200.637 | 111687.946 | Sendero | Zona de ronda | Zonas de control |
| 1723 | 100200.917 | 111688.477 | Sendero | Zona de ronda | Zonas de control |
| 1724 | 100200.387 | 111688.757 | Sendero | Zona de ronda | Zonas de control |
| 1725 | 100197.454 | 111689.628 | Sendero | Zona de ronda | Zonas de control |
| 1726 | 100197.985 | 111689.348 | Sendero | Zona de ronda | Zonas de control |
| 1727 | 100198.265 | 111689.878 | Sendero | Zona de ronda | Zonas de control |
| 1728 | 100197.734 | 111690.158 | Sendero | Zona de ronda | Zonas de control |
| 1729 | 100194.802 | 111691.029 | Sendero | Zona de ronda | Zonas para la recuperación ecológica |
| 1730 | 100195.332 | 111690.749 | Sendero | Zona de ronda | Zonas para la recuperación ecológica |
| 1731 | 100195.612 | 111691.279 | Sendero | Zona de ronda | Zonas para la recuperación ecológica |
| 1732 | 100195.082 | 111691.56 | Sendero | Zona de ronda | Zonas para la recuperación ecológica |
| 1733 | 100192.149 | 111692.431 | Sendero | Zona de ronda | Zonas para la recuperación ecológica |
| 1734 | 100192.679 | 111692.15 | Sendero | Zona de ronda | Zonas para la recuperación ecológica |
| 1735 | 100192.96 | 111692.681 | Sendero | Zona de ronda | Zonas para la recuperación ecológica |
| 1736 | 100192.429 | 111692.961 | Sendero | Zona de ronda | Zonas para la recuperación ecológica |
| 1737 | 100189.496 | 111693.832 | Sendero | Zona de ronda | Zonas para la recuperación ecológica |
| 1738 | 100190.027 | 111693.552 | Sendero | Zona de ronda | Zonas para la recuperación ecológica |
| 1739 | 100190.307 | 111694.082 | Sendero | Zona de ronda | Zonas para la recuperación ecológica |
| 1740 | 100189.777 | 111694.363 | Sendero | Zona de ronda | Zonas para la recuperación ecológica |
| 1741 | 100186.844 | 111695.234 | Sendero | Zona de ronda | Zonas para la recuperación ecológica |

| | | | | | |
|------|------------|------------|---------|---------------|--------------------------------------|
| 1742 | 100187.374 | 111694.953 | Sendero | Zona de ronda | Zonas para la recuperación ecológica |
| 1743 | 100187.655 | 111695.484 | Sendero | Zona de ronda | Zonas para la recuperación ecológica |
| 1744 | 100187.124 | 111695.764 | Sendero | Zona de ronda | Zonas para la recuperación ecológica |
| 1745 | 100184.191 | 111696.635 | Sendero | Zona de ronda | Zonas para la recuperación ecológica |
| 1746 | 100184.722 | 111696.355 | Sendero | Zona de ronda | Zonas para la recuperación ecológica |
| 1747 | 100185.002 | 111696.885 | Sendero | Zona de ronda | Zonas para la recuperación ecológica |
| 1748 | 100184.472 | 111697.165 | Sendero | Zona de ronda | Zonas para la recuperación ecológica |
| 1749 | 100181.539 | 111698.036 | Sendero | Zona de ronda | Zonas para la recuperación ecológica |
| 1750 | 100182.069 | 111697.756 | Sendero | Zona de ronda | Zonas para la recuperación ecológica |
| 1751 | 100182.35 | 111698.287 | Sendero | Zona de ronda | Zonas para la recuperación ecológica |
| 1752 | 100181.819 | 111698.567 | Sendero | Zona de ronda | Zonas para la recuperación ecológica |
| 1753 | 100178.886 | 111699.438 | Sendero | Zona de ronda | Zonas de control |
| 1754 | 100179.417 | 111699.158 | Sendero | Zona de ronda | Zonas de control |
| 1755 | 100179.697 | 111699.688 | Sendero | Zona de ronda | Zonas de control |
| 1756 | 100179.167 | 111699.968 | Sendero | Zona de ronda | Zonas de control |
| 1757 | 100176.234 | 111700.839 | Sendero | Zona de ronda | Zonas de control |
| 1758 | 100176.764 | 111700.559 | Sendero | Zona de ronda | Zonas de control |
| 1759 | 100177.045 | 111701.089 | Sendero | Zona de ronda | Zonas de control |
| 1760 | 100176.514 | 111701.37 | Sendero | Zona de ronda | Zonas de control |
| 1761 | 100173.581 | 111702.241 | Sendero | Zona de ronda | Zonas de control |
| 1762 | 100174.112 | 111701.96 | Sendero | Zona de ronda | Zonas de control |
| 1763 | 100174.392 | 111702.491 | Sendero | Zona de ronda | Zonas de control |
| 1764 | 100173.861 | 111702.771 | Sendero | Zona de ronda | Zonas de control |
| 1765 | 100170.929 | 111703.642 | Sendero | Zona de ronda | Zonas para la recuperación ecológica |
| 1766 | 100171.459 | 111703.362 | Sendero | Zona de ronda | Zonas para la recuperación ecológica |
| 1767 | 100171.739 | 111703.892 | Sendero | Zona de ronda | Zonas para la recuperación ecológica |

| | | | | | |
|------|------------|------------|---------|---------------|--------------------------------------|
| 1768 | 100171.209 | 111704.173 | Sendero | Zona de ronda | Zonas para la recuperación ecológica |
| 1769 | 100168.276 | 111705.044 | Sendero | Zona de ronda | Zonas para la recuperación ecológica |
| 1770 | 100168.807 | 111704.763 | Sendero | Zona de ronda | Zonas para la recuperación ecológica |
| 1771 | 100169.087 | 111705.294 | Sendero | Zona de ronda | Zonas para la recuperación ecológica |
| 1772 | 100168.556 | 111705.574 | Sendero | Zona de ronda | Zonas para la recuperación ecológica |
| 1773 | 100165.429 | 111705.548 | Sendero | Zona de ronda | Zonas para la recuperación ecológica |
| 1774 | 100166.022 | 111705.455 | Sendero | Zona de ronda | Zonas para la recuperación ecológica |
| 1775 | 100166.115 | 111706.048 | Sendero | Zona de ronda | Zonas para la recuperación ecológica |
| 1776 | 100165.522 | 111706.141 | Sendero | Zona de ronda | Zonas para la recuperación ecológica |
| 1777 | 100162.466 | 111706.014 | Sendero | Zona de ronda | Zonas para la recuperación ecológica |
| 1778 | 100163.058 | 111705.921 | Sendero | Zona de ronda | Zonas para la recuperación ecológica |
| 1779 | 100163.152 | 111706.513 | Sendero | Zona de ronda | Zonas para la recuperación ecológica |
| 1780 | 100162.559 | 111706.606 | Sendero | Zona de ronda | Zonas para la recuperación ecológica |
| 1781 | 100159.502 | 111706.479 | Sendero | Zona de ronda | Zonas para la recuperación ecológica |
| 1782 | 100160.095 | 111706.386 | Sendero | Zona de ronda | Zonas para la recuperación ecológica |
| 1783 | 100160.188 | 111706.979 | Sendero | Zona de ronda | Zonas para la recuperación ecológica |
| 1784 | 100159.595 | 111707.072 | Sendero | Zona de ronda | Zonas para la recuperación ecológica |
| 1785 | 100156.538 | 111706.945 | Sendero | Zona de ronda | Zonas para la recuperación ecológica |
| 1786 | 100157.131 | 111706.852 | Sendero | Zona de ronda | Zonas para la recuperación ecológica |
| 1787 | 100157.224 | 111707.444 | Sendero | Zona de ronda | Zonas para la recuperación ecológica |
| 1788 | 100156.631 | 111707.537 | Sendero | Zona de ronda | Zonas para la recuperación ecológica |
| 1789 | 100153.575 | 111707.41 | Sendero | Zona de ronda | Zonas para la recuperación ecológica |
| 1790 | 100154.167 | 111707.317 | Sendero | Zona de ronda | Zonas para la recuperación ecológica |
| 1791 | 100154.261 | 111707.91 | Sendero | Zona de ronda | Zonas para la recuperación ecológica |
| 1792 | 100153.668 | 111708.003 | Sendero | Zona de ronda | Zonas para la recuperación ecológica |
| 1793 | 100150.611 | 111707.876 | Sendero | Zona de ronda | Zonas para la recuperación ecológica |

| | | | | | |
|------|------------|------------|---------|---------------|--------------------------------------|
| 1794 | 100151.204 | 111707.783 | Sendero | Zona de ronda | Zonas para la recuperación ecológica |
| 1795 | 100151.297 | 111708.375 | Sendero | Zona de ronda | Zonas para la recuperación ecológica |
| 1796 | 100150.704 | 111708.468 | Sendero | Zona de ronda | Zonas para la recuperación ecológica |
| 1797 | 100147.647 | 111708.341 | Sendero | Zona de ronda | Zonas para la recuperación ecológica |
| 1798 | 100148.24 | 111708.248 | Sendero | Zona de ronda | Zonas para la recuperación ecológica |
| 1799 | 100148.333 | 111708.841 | Sendero | Zona de ronda | Zonas para la recuperación ecológica |
| 1800 | 100147.74 | 111708.934 | Sendero | Zona de ronda | Zonas para la recuperación ecológica |
| 1801 | 100144.684 | 111708.807 | Sendero | Zona de ronda | Zonas para la recuperación ecológica |
| 1802 | 100145.276 | 111708.714 | Sendero | Zona de ronda | Zonas para la recuperación ecológica |
| 1803 | 100145.37 | 111709.306 | Sendero | Zona de ronda | Zonas para la recuperación ecológica |
| 1804 | 100144.777 | 111709.399 | Sendero | Zona de ronda | Zonas para la recuperación ecológica |
| 1805 | 100141.72 | 111709.272 | Sendero | Zona de ronda | Zonas para la recuperación ecológica |
| 1806 | 100142.313 | 111709.179 | Sendero | Zona de ronda | Zonas para la recuperación ecológica |
| 1807 | 100142.406 | 111709.772 | Sendero | Zona de ronda | Zonas para la recuperación ecológica |
| 1808 | 100141.813 | 111709.865 | Sendero | Zona de ronda | Zonas para la recuperación ecológica |
| 1809 | 100138.756 | 111709.738 | Sendero | Zona de ronda | Zonas para la recuperación ecológica |
| 1810 | 100139.349 | 111709.644 | Sendero | Zona de ronda | Zonas para la recuperación ecológica |
| 1811 | 100139.442 | 111710.237 | Sendero | Zona de ronda | Zonas para la recuperación ecológica |
| 1812 | 100138.849 | 111710.33 | Sendero | Zona de ronda | Zonas para la recuperación ecológica |
| 1813 | 100135.793 | 111710.203 | Sendero | Zona de ronda | Zonas para la recuperación ecológica |
| 1814 | 100136.385 | 111710.11 | Sendero | Zona de ronda | Zonas para la recuperación ecológica |
| 1815 | 100136.479 | 111710.703 | Sendero | Zona de ronda | Zonas para la recuperación ecológica |
| 1816 | 100135.886 | 111710.796 | Sendero | Zona de ronda | Zonas para la recuperación ecológica |
| 1817 | 100132.829 | 111710.669 | Sendero | Zona de ronda | Zonas para la recuperación ecológica |
| 1818 | 100133.422 | 111710.575 | Sendero | Zona de ronda | Zonas para la recuperación ecológica |
| 1819 | 100133.515 | 111711.168 | Sendero | Zona de ronda | Zonas para la recuperación ecológica |

| | | | | | |
|------|------------|------------|---------|---------------|--------------------------------------|
| 1820 | 100132.922 | 111711.261 | Sendero | Zona de ronda | Zonas para la recuperación ecológica |
| 1821 | 100129.865 | 111711.134 | Sendero | Zona de ronda | Zonas para la recuperación ecológica |
| 1822 | 100130.458 | 111711.041 | Sendero | Zona de ronda | Zonas para la recuperación ecológica |
| 1823 | 100130.551 | 111711.634 | Sendero | Zona de ronda | Zonas para la recuperación ecológica |
| 1824 | 100129.958 | 111711.727 | Sendero | Zona de ronda | Zonas para la recuperación ecológica |
| 1825 | 100126.902 | 111711.599 | Sendero | Zona de ronda | Zonas para la recuperación ecológica |
| 1826 | 100127.494 | 111711.506 | Sendero | Zona de ronda | Zonas para la recuperación ecológica |
| 1827 | 100127.588 | 111712.099 | Sendero | Zona de ronda | Zonas para la recuperación ecológica |
| 1828 | 100126.995 | 111712.192 | Sendero | Zona de ronda | Zonas para la recuperación ecológica |
| 1829 | 100123.938 | 111712.065 | Sendero | Zona de ronda | Zonas para la recuperación ecológica |
| 1830 | 100124.531 | 111711.972 | Sendero | Zona de ronda | Zonas para la recuperación ecológica |
| 1831 | 100124.624 | 111712.565 | Sendero | Zona de ronda | Zonas para la recuperación ecológica |
| 1832 | 100124.031 | 111712.658 | Sendero | Zona de ronda | Zonas para la recuperación ecológica |
| 1833 | 100120.974 | 111712.53 | Sendero | Zona de ronda | Zonas para la recuperación ecológica |
| 1834 | 100121.567 | 111712.437 | Sendero | Zona de ronda | Zonas para la recuperación ecológica |
| 1835 | 100121.66 | 111713.03 | Sendero | Zona de ronda | Zonas para la recuperación ecológica |
| 1836 | 100121.067 | 111713.123 | Sendero | Zona de ronda | Zonas para la recuperación ecológica |
| 1837 | 100118.011 | 111712.996 | Sendero | Zona de ronda | Zonas para la recuperación ecológica |
| 1838 | 100118.603 | 111712.903 | Sendero | Zona de ronda | Zonas para la recuperación ecológica |
| 1839 | 100118.697 | 111713.496 | Sendero | Zona de ronda | Zonas para la recuperación ecológica |
| 1840 | 100118.104 | 111713.589 | Sendero | Zona de ronda | Zonas para la recuperación ecológica |
| 1841 | 100115.047 | 111713.461 | Sendero | Zona de ronda | Zonas para la recuperación ecológica |
| 1842 | 100115.64 | 111713.368 | Sendero | Zona de ronda | Zonas para la recuperación ecológica |
| 1843 | 100115.733 | 111713.961 | Sendero | Zona de ronda | Zonas para la recuperación ecológica |
| 1844 | 100115.14 | 111714.054 | Sendero | Zona de ronda | Zonas para la recuperación ecológica |
| 1845 | 100112.083 | 111713.927 | Sendero | Zona de ronda | Zonas para la recuperación ecológica |

| | | | | | |
|------|------------|------------|---------|---------------|--------------------------------------|
| 1846 | 100112.676 | 111713.834 | Sendero | Zona de ronda | Zonas para la recuperación ecológica |
| 1847 | 100112.769 | 111714.427 | Sendero | Zona de ronda | Zonas para la recuperación ecológica |
| 1848 | 100112.176 | 111714.52 | Sendero | Zona de ronda | Zonas para la recuperación ecológica |
| 1849 | 100109.167 | 111713.734 | Sendero | Zona de ronda | Zonas para la recuperación ecológica |
| 1850 | 100109.765 | 111713.784 | Sendero | Zona de ronda | Zonas para la recuperación ecológica |
| 1851 | 100109.715 | 111714.382 | Sendero | Zona de ronda | Zonas para la recuperación ecológica |
| 1852 | 100109.117 | 111714.332 | Sendero | Zona de ronda | Zonas para la recuperación ecológica |
| 1853 | 100106.178 | 111713.484 | Sendero | Zona de ronda | Zonas para la recuperación ecológica |
| 1854 | 100106.776 | 111713.534 | Sendero | Zona de ronda | Zonas para la recuperación ecológica |
| 1855 | 100106.726 | 111714.132 | Sendero | Zona de ronda | Zonas para la recuperación ecológica |
| 1856 | 100106.128 | 111714.082 | Sendero | Zona de ronda | Zonas para la recuperación ecológica |
| 1857 | 100103.272 | 111714.621 | Sendero | Zona de ronda | Zonas para la recuperación ecológica |
| 1858 | 100103.82 | 111714.376 | Sendero | Zona de ronda | Zonas para la recuperación ecológica |
| 1859 | 100104.065 | 111714.924 | Sendero | Zona de ronda | Zonas para la recuperación ecológica |
| 1860 | 100103.517 | 111715.168 | Sendero | Zona de ronda | Zonas para la recuperación ecológica |
| 1861 | 100100.534 | 111715.845 | Sendero | Zona de ronda | Zonas para la recuperación ecológica |
| 1862 | 100101.081 | 111715.6 | Sendero | Zona de ronda | Zonas para la recuperación ecológica |
| 1863 | 100101.326 | 111716.148 | Sendero | Zona de ronda | Zonas para la recuperación ecológica |
| 1864 | 100100.778 | 111716.393 | Sendero | Zona de ronda | Zonas para la recuperación ecológica |
| 1865 | 100097.795 | 111717.069 | Sendero | Zona de ronda | Zonas para la recuperación ecológica |
| 1866 | 100098.342 | 111716.824 | Sendero | Zona de ronda | Zonas para la recuperación ecológica |
| 1867 | 100098.587 | 111717.372 | Sendero | Zona de ronda | Zonas para la recuperación ecológica |
| 1868 | 100098.039 | 111717.617 | Sendero | Zona de ronda | Zonas para la recuperación ecológica |
| 1869 | 100095.056 | 111718.293 | Sendero | Zona de ronda | Zonas para la recuperación ecológica |
| 1870 | 100095.604 | 111718.048 | Sendero | Zona de ronda | Zonas para la recuperación ecológica |
| 1871 | 100095.848 | 111718.596 | Sendero | Zona de ronda | Zonas para la recuperación ecológica |

| | | | | | |
|------|------------|------------|---------|---------------|--------------------------------------|
| 1872 | 100095.301 | 111718.841 | Sendero | Zona de ronda | Zonas para la recuperación ecológica |
| 1873 | 100092.317 | 111719.517 | Sendero | Zona de ronda | Zonas para la recuperación ecológica |
| 1874 | 100092.865 | 111719.272 | Sendero | Zona de ronda | Zonas para la recuperación ecológica |
| 1875 | 100093.11 | 111719.82 | Sendero | Zona de ronda | Zonas para la recuperación ecológica |
| 1876 | 100092.562 | 111720.065 | Sendero | Zona de ronda | Zonas para la recuperación ecológica |
| 1877 | 100089.578 | 111720.741 | Sendero | Zona de ronda | Zonas para la recuperación ecológica |
| 1878 | 100090.126 | 111720.497 | Sendero | Zona de ronda | Zonas para la recuperación ecológica |
| 1879 | 100090.371 | 111721.044 | Sendero | Zona de ronda | Zonas para la recuperación ecológica |
| 1880 | 100089.823 | 111721.289 | Sendero | Zona de ronda | Zonas para la recuperación ecológica |
| 1881 | 100086.839 | 111721.966 | Sendero | Zona de ronda | Zonas para la recuperación ecológica |
| 1882 | 100087.387 | 111721.721 | Sendero | Zona de ronda | Zonas para la recuperación ecológica |
| 1883 | 100087.632 | 111722.268 | Sendero | Zona de ronda | Zonas para la recuperación ecológica |
| 1884 | 100087.084 | 111722.513 | Sendero | Zona de ronda | Zonas para la recuperación ecológica |
| 1885 | 100084.1 | 111723.19 | Sendero | Zona de ronda | Zonas para la recuperación ecológica |
| 1886 | 100084.648 | 111722.945 | Sendero | Zona de ronda | Zonas para la recuperación ecológica |
| 1887 | 100084.893 | 111723.493 | Sendero | Zona de ronda | Zonas para la recuperación ecológica |
| 1888 | 100084.345 | 111723.737 | Sendero | Zona de ronda | Zonas para la recuperación ecológica |
| 1889 | 100081.361 | 111724.414 | Sendero | Zona de ronda | Zonas para la recuperación ecológica |
| 1890 | 100081.909 | 111724.169 | Sendero | Zona de ronda | Zonas para la recuperación ecológica |
| 1891 | 100082.154 | 111724.717 | Sendero | Zona de ronda | Zonas para la recuperación ecológica |
| 1892 | 100081.606 | 111724.962 | Sendero | Zona de ronda | Zonas para la recuperación ecológica |
| 1893 | 100078.509 | 111725.13 | Sendero | Zona de ronda | Zonas para la recuperación ecológica |
| 1894 | 100079.093 | 111724.991 | Sendero | Zona de ronda | Zonas para la recuperación ecológica |
| 1895 | 100079.232 | 111725.575 | Sendero | Zona de ronda | Zonas para la recuperación ecológica |
| 1896 | 100078.648 | 111725.713 | Sendero | Zona de ronda | Zonas para la recuperación ecológica |
| 1897 | 100075.591 | 111725.823 | Sendero | Zona de ronda | Zonas para la recuperación ecológica |

| | | | | | |
|------|------------|------------|---------|---------------|--------------------------------------|
| 1898 | 100076.174 | 111725.684 | Sendero | Zona de ronda | Zonas para la recuperación ecológica |
| 1899 | 100076.313 | 111726.268 | Sendero | Zona de ronda | Zonas para la recuperación ecológica |
| 1900 | 100075.729 | 111726.407 | Sendero | Zona de ronda | Zonas para la recuperación ecológica |
| 1901 | 100072.672 | 111726.516 | Sendero | Zona de ronda | Zonas para la recuperación ecológica |
| 1902 | 100073.256 | 111726.378 | Sendero | Zona de ronda | Zonas para la recuperación ecológica |
| 1903 | 100073.394 | 111726.961 | Sendero | Zona de ronda | Zonas para la recuperación ecológica |
| 1904 | 100072.811 | 111727.1 | Sendero | Zona de ronda | Zonas para la recuperación ecológica |
| 1905 | 100069.753 | 111727.21 | Sendero | Zona de ronda | Zonas para la recuperación ecológica |
| 1906 | 100070.337 | 111727.071 | Sendero | Zona de ronda | Zonas para la recuperación ecológica |
| 1907 | 100070.475 | 111727.655 | Sendero | Zona de ronda | Zonas para la recuperación ecológica |
| 1908 | 100069.892 | 111727.793 | Sendero | Zona de ronda | Zonas para la recuperación ecológica |
| 1909 | 100066.834 | 111727.903 | Sendero | Zona de ronda | Zonas para la recuperación ecológica |
| 1910 | 100067.418 | 111727.764 | Sendero | Zona de ronda | Zonas para la recuperación ecológica |
| 1911 | 100067.557 | 111728.348 | Sendero | Zona de ronda | Zonas para la recuperación ecológica |
| 1912 | 100066.973 | 111728.487 | Sendero | Zona de ronda | Zonas para la recuperación ecológica |
| 1913 | 100063.915 | 111728.596 | Sendero | Zona de ronda | Zonas para la recuperación ecológica |
| 1914 | 100064.499 | 111728.458 | Sendero | Zona de ronda | Zonas para la recuperación ecológica |
| 1915 | 100064.638 | 111729.041 | Sendero | Zona de ronda | Zonas para la recuperación ecológica |
| 1916 | 100064.054 | 111729.18 | Sendero | Zona de ronda | Zonas para la recuperación ecológica |
| 1917 | 100060.997 | 111729.29 | Sendero | Zona de ronda | Zonas para la recuperación ecológica |
| 1918 | 100061.58 | 111729.151 | Sendero | Zona de ronda | Zonas para la recuperación ecológica |
| 1919 | 100061.719 | 111729.735 | Sendero | Zona de ronda | Zonas para la recuperación ecológica |
| 1920 | 100061.135 | 111729.873 | Sendero | Zona de ronda | Zonas para la recuperación ecológica |
| 1921 | 100058.078 | 111729.983 | Sendero | Zona de ronda | Zonas para la recuperación ecológica |
| 1922 | 100058.662 | 111729.844 | Sendero | Zona de ronda | Zonas para la recuperación ecológica |
| 1923 | 100058.8 | 111730.428 | Sendero | Zona de ronda | Zonas para la recuperación ecológica |

| | | | | | |
|------|------------|------------|---------|---------------|--------------------------------------|
| 1924 | 100058.217 | 111730.567 | Sendero | Zona de ronda | Zonas para la recuperación ecológica |
| 1925 | 100055.159 | 111730.676 | Sendero | Zona de ronda | Zonas para la recuperación ecológica |
| 1926 | 100055.743 | 111730.538 | Sendero | Zona de ronda | Zonas para la recuperación ecológica |
| 1927 | 100055.882 | 111731.121 | Sendero | Zona de ronda | Zonas para la recuperación ecológica |
| 1928 | 100055.298 | 111731.26 | Sendero | Zona de ronda | Zonas para la recuperación ecológica |
| 1929 | 100052.24 | 111731.369 | Sendero | Zona de ronda | Zonas para la recuperación ecológica |
| 1930 | 100052.824 | 111731.231 | Sendero | Zona de ronda | Zonas para la recuperación ecológica |
| 1931 | 100052.963 | 111731.815 | Sendero | Zona de ronda | Zonas para la recuperación ecológica |
| 1932 | 100052.379 | 111731.953 | Sendero | Zona de ronda | Zonas para la recuperación ecológica |
| 1933 | 100049.322 | 111732.063 | Sendero | Zona de ronda | Zonas para la recuperación ecológica |
| 1934 | 100049.905 | 111731.924 | Sendero | Zona de ronda | Zonas para la recuperación ecológica |
| 1935 | 100050.044 | 111732.508 | Sendero | Zona de ronda | Zonas para la recuperación ecológica |
| 1936 | 100049.46 | 111732.647 | Sendero | Zona de ronda | Zonas para la recuperación ecológica |
| 1937 | 100046.403 | 111732.756 | Sendero | Zona de ronda | Zonas para la recuperación ecológica |
| 1938 | 100046.987 | 111732.617 | Sendero | Zona de ronda | Zonas para la recuperación ecológica |
| 1939 | 100047.125 | 111733.201 | Sendero | Zona de ronda | Zonas para la recuperación ecológica |
| 1940 | 100046.541 | 111733.34 | Sendero | Zona de ronda | Zonas para la recuperación ecológica |
| 1941 | 100043.484 | 111733.449 | Sendero | Zona de ronda | Zonas para la recuperación ecológica |
| 1942 | 100044.068 | 111733.311 | Sendero | Zona de ronda | Zonas para la recuperación ecológica |
| 1943 | 100044.206 | 111733.895 | Sendero | Zona de ronda | Zonas para la recuperación ecológica |
| 1944 | 100043.623 | 111734.033 | Sendero | Zona de ronda | Zonas para la recuperación ecológica |
| 1945 | 100040.565 | 111734.143 | Sendero | Zona de ronda | Zonas para la recuperación ecológica |
| 1946 | 100041.149 | 111734.004 | Sendero | Zona de ronda | Zonas para la recuperación ecológica |
| 1947 | 100041.288 | 111734.588 | Sendero | Zona de ronda | Zonas para la recuperación ecológica |
| 1948 | 100040.704 | 111734.727 | Sendero | Zona de ronda | Zonas para la recuperación ecológica |
| 1949 | 100037.646 | 111734.836 | Sendero | Zona de ronda | Zonas para la recuperación ecológica |

| | | | | | |
|------|------------|------------|---------|---------------|--------------------------------------|
| 1950 | 100038.23 | 111734.697 | Sendero | Zona de ronda | Zonas para la recuperación ecológica |
| 1951 | 100038.369 | 111735.281 | Sendero | Zona de ronda | Zonas para la recuperación ecológica |
| 1952 | 100037.785 | 111735.42 | Sendero | Zona de ronda | Zonas para la recuperación ecológica |
| 1953 | 100034.728 | 111735.529 | Sendero | Zona de ronda | Zonas para la recuperación ecológica |
| 1954 | 100035.311 | 111735.391 | Sendero | Zona de ronda | Zonas para la recuperación ecológica |
| 1955 | 100035.45 | 111735.974 | Sendero | Zona de ronda | Zonas para la recuperación ecológica |
| 1956 | 100034.866 | 111736.113 | Sendero | Zona de ronda | Zonas para la recuperación ecológica |
| 1957 | 100031.809 | 111736.223 | Sendero | Zona de ronda | Zonas para la recuperación ecológica |
| 1958 | 100032.393 | 111736.084 | Sendero | Zona de ronda | Zonas para la recuperación ecológica |
| 1959 | 100032.531 | 111736.668 | Sendero | Zona de ronda | Zonas para la recuperación ecológica |
| 1960 | 100031.948 | 111736.806 | Sendero | Zona de ronda | Zonas para la recuperación ecológica |
| 1961 | 100028.89 | 111736.916 | Sendero | Zona de ronda | Zonas para la recuperación ecológica |
| 1962 | 100029.474 | 111736.777 | Sendero | Zona de ronda | Zonas para la recuperación ecológica |
| 1963 | 100029.612 | 111737.361 | Sendero | Zona de ronda | Zonas para la recuperación ecológica |
| 1964 | 100029.029 | 111737.5 | Sendero | Zona de ronda | Zonas para la recuperación ecológica |
| 1965 | 100025.971 | 111737.609 | Sendero | Zona de ronda | Zonas para la recuperación ecológica |
| 1966 | 100026.555 | 111737.471 | Sendero | Zona de ronda | Zonas para la recuperación ecológica |
| 1967 | 100026.694 | 111738.054 | Sendero | Zona de ronda | Zonas para la recuperación ecológica |
| 1968 | 100026.11 | 111738.193 | Sendero | Zona de ronda | Zonas para la recuperación ecológica |
| 1969 | 100023.052 | 111738.303 | Sendero | Zona de ronda | Zonas para la recuperación ecológica |
| 1970 | 100023.636 | 111738.164 | Sendero | Zona de ronda | Zonas para la recuperación ecológica |
| 1971 | 100023.775 | 111738.748 | Sendero | Zona de ronda | Zonas para la recuperación ecológica |
| 1972 | 100023.191 | 111738.886 | Sendero | Zona de ronda | Zonas para la recuperación ecológica |
| 1973 | 100020.134 | 111738.996 | Sendero | Zona de ronda | Zonas para la recuperación ecológica |
| 1974 | 100020.717 | 111738.857 | Sendero | Zona de ronda | Zonas para la recuperación ecológica |
| 1975 | 100020.856 | 111739.441 | Sendero | Zona de ronda | Zonas para la recuperación ecológica |

| | | | | | |
|------|------------|------------|---------|---------------|--|
| 1976 | 100020.272 | 111739.58 | Sendero | Zona de ronda | Zonas para la recuperación ecológica |
| 1977 | 100017.215 | 111739.689 | Sendero | Zona de ronda | Zonas para la recuperación ecológica |
| 1978 | 100017.799 | 111739.551 | Sendero | Zona de ronda | Zonas para la recuperación ecológica |
| 1979 | 100017.937 | 111740.134 | Sendero | Zona de ronda | Zonas para la recuperación ecológica |
| 1980 | 100017.354 | 111740.273 | Sendero | Zona de ronda | Zonas para la recuperación ecológica |
| 1981 | 100014.296 | 111740.383 | Sendero | Zona de ronda | Zonas para la recuperación ecológica |
| 1982 | 100014.88 | 111740.244 | Sendero | Zona de ronda | Zonas para la recuperación ecológica |
| 1983 | 100015.019 | 111740.828 | Sendero | Zona de ronda | Zonas para la recuperación ecológica |
| 1984 | 100014.435 | 111740.966 | Sendero | Zona de ronda | Zonas para la recuperación ecológica |
| 1985 | 100011.377 | 111741.076 | Sendero | Zona de ronda | Zonas para la recuperación ecológica |
| 1986 | 100011.961 | 111740.937 | Sendero | Zona de ronda | Zonas para la recuperación ecológica |
| 1987 | 100012.1 | 111741.521 | Sendero | Zona de ronda | Zonas para la recuperación ecológica |
| 1988 | 100011.516 | 111741.66 | Sendero | Zona de ronda | Zonas para la recuperación ecológica |
| 1989 | 100008.459 | 111741.769 | Sendero | Zona de ronda | Zonas para la recuperación ecológica |
| 1990 | 100009.042 | 111741.631 | Sendero | Zona de ronda | Zonas para la recuperación ecológica |
| 1991 | 100009.181 | 111742.214 | Sendero | Zona de ronda | Zonas para la recuperación ecológica |
| 1992 | 100008.597 | 111742.353 | Sendero | Zona de ronda | Zonas para la recuperación ecológica |
| 1993 | 100005.54 | 111742.463 | Sendero | Zona de ronda | Zonas para la recuperación ecológica |
| 1994 | 100006.124 | 111742.324 | Sendero | Zona de ronda | Zonas para la recuperación ecológica |
| 1995 | 100006.262 | 111742.908 | Sendero | Zona de ronda | Zonas para la recuperación ecológica |
| 1996 | 100005.678 | 111743.046 | Sendero | Zona de ronda | Zonas para la recuperación ecológica |
| 1997 | 100002.621 | 111743.156 | Sendero | Zona de ronda | Zonas para la recuperación ecológica |
| 1998 | 100003.205 | 111743.017 | Sendero | Zona de ronda | Zonas para la recuperación ecológica |
| 1999 | 100003.343 | 111743.601 | Sendero | Zona de ronda | Zonas para la recuperación ecológica |
| 2000 | 100002.76 | 111743.74 | Sendero | Zona de ronda | Zonas para la recuperación ecológica |
| 2001 | 99999.7021 | 111743.849 | Sendero | ZMPA | Zonas para la conservación del humedal |

| | | | | | |
|------|------------|------------|---------|---------------|--|
| 2002 | 100000.286 | 111743.711 | Sendero | ZMPA | Zonas para la conservación del humedal |
| 2003 | 100000.425 | 111744.294 | Sendero | ZMPA | Zonas para la conservación del humedal |
| 2004 | 99999.8408 | 111744.433 | Sendero | ZMPA | Zonas para la conservación del humedal |
| 2005 | 99996.805 | 111744.685 | Sendero | Zona de ronda | Zonas para la recuperación ecológica |
| 2006 | 99997.3808 | 111744.516 | Sendero | Zona de ronda | Zonas para la recuperación ecológica |
| 2007 | 99997.5495 | 111745.092 | Sendero | Zona de ronda | Zonas para la recuperación ecológica |
| 2008 | 99996.9737 | 111745.26 | Sendero | Zona de ronda | Zonas para la recuperación ecológica |
| 2009 | 99993.926 | 111745.528 | Sendero | Zona de ronda | Zonas para la recuperación ecológica |
| 2010 | 99994.5018 | 111745.359 | Sendero | Zona de ronda | Zonas para la recuperación ecológica |
| 2011 | 99994.6705 | 111745.935 | Sendero | Zona de ronda | Zonas para la recuperación ecológica |
| 2012 | 99994.0947 | 111746.104 | Sendero | Zona de ronda | Zonas para la recuperación ecológica |
| 2013 | 99991.047 | 111746.372 | Sendero | Zona de ronda | Zonas para la recuperación ecológica |
| 2014 | 99991.6228 | 111746.203 | Sendero | Zona de ronda | Zonas para la recuperación ecológica |
| 2015 | 99991.7915 | 111746.779 | Sendero | Zona de ronda | Zonas para la recuperación ecológica |
| 2016 | 99991.2157 | 111746.947 | Sendero | Zona de ronda | Zonas para la recuperación ecológica |
| 2017 | 99988.168 | 111747.215 | Sendero | Zona de ronda | Zonas para la recuperación ecológica |
| 2018 | 99988.7438 | 111747.046 | Sendero | Zona de ronda | Zonas para la recuperación ecológica |
| 2019 | 99988.9125 | 111747.622 | Sendero | Zona de ronda | Zonas para la recuperación ecológica |
| 2020 | 99988.3367 | 111747.791 | Sendero | Zona de ronda | Zonas para la recuperación ecológica |
| 2021 | 99985.289 | 111748.058 | Sendero | Zona de ronda | Zonas para la recuperación ecológica |
| 2022 | 99985.8648 | 111747.89 | Sendero | Zona de ronda | Zonas para la recuperación ecológica |
| 2023 | 99986.0335 | 111748.466 | Sendero | Zona de ronda | Zonas para la recuperación ecológica |
| 2024 | 99985.4577 | 111748.634 | Sendero | Zona de ronda | Zonas para la recuperación ecológica |
| 2025 | 99982.41 | 111748.902 | Sendero | Zona de ronda | Zonas para la recuperación ecológica |
| 2026 | 99982.9858 | 111748.733 | Sendero | Zona de ronda | Zonas para la recuperación ecológica |
| 2027 | 99983.1545 | 111749.309 | Sendero | Zona de ronda | Zonas para la recuperación ecológica |

| | | | | | |
|------|------------|------------|---------|---------------|--------------------------------------|
| 2028 | 99982.5787 | 111749.478 | Sendero | Zona de ronda | Zonas para la recuperación ecológica |
| 2029 | 99979.531 | 111749.745 | Sendero | Zona de ronda | Zonas para la recuperación ecológica |
| 2030 | 99980.1068 | 111749.577 | Sendero | Zona de ronda | Zonas para la recuperación ecológica |
| 2031 | 99980.2755 | 111750.152 | Sendero | Zona de ronda | Zonas para la recuperación ecológica |
| 2032 | 99979.6997 | 111750.321 | Sendero | Zona de ronda | Zonas para la recuperación ecológica |
| 2033 | 99976.652 | 111750.589 | Sendero | Zona de ronda | Zonas para la recuperación ecológica |
| 2034 | 99977.2278 | 111750.42 | Sendero | Zona de ronda | Zonas para la recuperación ecológica |
| 2035 | 99977.3965 | 111750.996 | Sendero | Zona de ronda | Zonas para la recuperación ecológica |
| 2036 | 99976.8207 | 111751.164 | Sendero | Zona de ronda | Zonas para la recuperación ecológica |
| 2037 | 99973.773 | 111751.432 | Sendero | Zona de ronda | Zonas para la recuperación ecológica |
| 2038 | 99974.3488 | 111751.263 | Sendero | Zona de ronda | Zonas para la recuperación ecológica |
| 2039 | 99974.5175 | 111751.839 | Sendero | Zona de ronda | Zonas para la recuperación ecológica |
| 2040 | 99973.9417 | 111752.008 | Sendero | Zona de ronda | Zonas para la recuperación ecológica |
| 2041 | 99970.894 | 111752.276 | Sendero | Zona de ronda | Zonas para la recuperación ecológica |
| 2042 | 99971.4698 | 111752.107 | Sendero | Zona de ronda | Zonas para la recuperación ecológica |
| 2043 | 99971.6385 | 111752.683 | Sendero | Zona de ronda | Zonas para la recuperación ecológica |
| 2044 | 99971.0627 | 111752.851 | Sendero | Zona de ronda | Zonas para la recuperación ecológica |
| 2045 | 99968.0042 | 111752.81 | Sendero | Zona de ronda | Zonas para la recuperación ecológica |
| 2046 | 99968.6002 | 111752.741 | Sendero | Zona de ronda | Zonas para la recuperación ecológica |
| 2047 | 99968.6693 | 111753.337 | Sendero | Zona de ronda | Zonas para la recuperación ecológica |
| 2048 | 99968.0732 | 111753.406 | Sendero | Zona de ronda | Zonas para la recuperación ecológica |
| 2049 | 99965.0241 | 111753.155 | Sendero | Zona de ronda | Zonas para la recuperación ecológica |
| 2050 | 99965.6202 | 111753.086 | Sendero | Zona de ronda | Zonas para la recuperación ecológica |
| 2051 | 99965.6892 | 111753.682 | Sendero | Zona de ronda | Zonas para la recuperación ecológica |
| 2052 | 99965.0932 | 111753.751 | Sendero | Zona de ronda | Zonas para la recuperación ecológica |
| 2053 | 99962.0441 | 111753.5 | Sendero | Zona de ronda | Zonas para la recuperación ecológica |

| | | | | | |
|------|------------|------------|---------|---------------|--|
| 2054 | 99962.6401 | 111753.431 | Sendero | Zona de ronda | Zonas para la recuperación ecológica |
| 2055 | 99962.7091 | 111754.027 | Sendero | Zona de ronda | Zonas para la recuperación ecológica |
| 2056 | 99962.1131 | 111754.096 | Sendero | Zona de ronda | Zonas para la recuperación ecológica |
| 2057 | 99959.064 | 111753.846 | Sendero | Zona de ronda | Zonas para la recuperación ecológica |
| 2058 | 99959.66 | 111753.777 | Sendero | Zona de ronda | Zonas para la recuperación ecológica |
| 2059 | 99959.729 | 111754.373 | Sendero | Zona de ronda | Zonas para la recuperación ecológica |
| 2060 | 99959.133 | 111754.442 | Sendero | Zona de ronda | Zonas para la recuperación ecológica |
| 2061 | 99956.0839 | 111754.191 | Sendero | ZMPA | Zonas para la conservación del humedal |
| 2062 | 99956.6799 | 111754.122 | Sendero | Zona de ronda | Zonas para la recuperación ecológica |
| 2063 | 99956.749 | 111754.718 | Sendero | Zona de ronda | Zonas para la recuperación ecológica |
| 2064 | 99956.1529 | 111754.787 | Sendero | Zona de ronda | Zonas para la recuperación ecológica |
| 2065 | 99953.1038 | 111754.536 | Sendero | ZMPA | Zonas para la conservación del humedal |
| 2066 | 99953.6998 | 111754.467 | Sendero | ZMPA | Zonas para la conservación del humedal |
| 2067 | 99953.7689 | 111755.063 | Sendero | ZMPA | Zonas para la conservación del humedal |
| 2068 | 99953.1729 | 111755.132 | Sendero | ZMPA | Zonas para la conservación del humedal |
| 2069 | 99950.1237 | 111754.881 | Sendero | ZMPA | Zonas para la conservación del humedal |
| 2070 | 99950.7198 | 111754.812 | Sendero | ZMPA | Zonas para la conservación del humedal |
| 2071 | 99950.7888 | 111755.408 | Sendero | ZMPA | Zonas para la conservación del humedal |
| 2072 | 99950.1928 | 111755.477 | Sendero | ZMPA | Zonas para la conservación del humedal |
| 2073 | 99947.1437 | 111755.226 | Sendero | ZMPA | Zonas para la conservación del humedal |
| 2074 | 99947.7397 | 111755.157 | Sendero | ZMPA | Zonas para la conservación del humedal |
| 2075 | 99947.8087 | 111755.753 | Sendero | ZMPA | Zonas para la conservación del humedal |
| 2076 | 99947.2127 | 111755.822 | Sendero | ZMPA | Zonas para la conservación del humedal |
| 2077 | 99944.167 | 111755.775 | Sendero | ZMPA | Zonas para la conservación del humedal |
| 2078 | 99944.753 | 111755.646 | Sendero | ZMPA | Zonas para la conservación del humedal |
| 2079 | 99944.8818 | 111756.232 | Sendero | ZMPA | Zonas para la conservación del humedal |

| | | | | | |
|------|------------|------------|---------|------|--|
| 2080 | 99944.2959 | 111756.361 | Sendero | ZMPA | Zonas para la conservación del humedal |
| 2081 | 99941.237 | 111756.42 | Sendero | ZMPA | Zonas para la conservación del humedal |
| 2082 | 99941.823 | 111756.291 | Sendero | ZMPA | Zonas para la conservación del humedal |
| 2083 | 99941.9519 | 111756.877 | Sendero | ZMPA | Zonas para la conservación del humedal |
| 2084 | 99941.3659 | 111757.006 | Sendero | ZMPA | Zonas para la conservación del humedal |
| 2085 | 99939.0219 | 111757.521 | Sendero | ZMPA | Zonas para la conservación del humedal |
| 2086 | 99938.3071 | 111757.064 | Sendero | ZMPA | Zonas para la conservación del humedal |
| 2087 | 99938.893 | 111756.935 | Sendero | ZMPA | Zonas para la conservación del humedal |
| 2088 | 99938.436 | 111757.65 | Sendero | ZMPA | Zonas para la conservación del humedal |
| 2089 | 99935.3771 | 111757.709 | Sendero | ZMPA | Zonas para la conservación del humedal |
| 2090 | 99935.9631 | 111757.58 | Sendero | ZMPA | Zonas para la conservación del humedal |
| 2091 | 99936.092 | 111758.166 | Sendero | ZMPA | Zonas para la conservación del humedal |
| 2092 | 99935.506 | 111758.295 | Sendero | ZMPA | Zonas para la conservación del humedal |
| 2093 | 99932.4471 | 111758.353 | Sendero | ZMPA | Zonas para la conservación del humedal |
| 2094 | 99933.0331 | 111758.224 | Sendero | ZMPA | Zonas para la conservación del humedal |
| 2095 | 99933.162 | 111758.81 | Sendero | ZMPA | Zonas para la conservación del humedal |
| 2096 | 99932.576 | 111758.939 | Sendero | ZMPA | Zonas para la conservación del humedal |
| 2097 | 99929.5172 | 111758.998 | Sendero | ZMPA | Zonas para la conservación del humedal |
| 2098 | 99930.1032 | 111758.869 | Sendero | ZMPA | Zonas para la conservación del humedal |
| 2099 | 99930.2321 | 111759.455 | Sendero | ZMPA | Zonas para la conservación del humedal |
| 2100 | 99929.6461 | 111759.584 | Sendero | ZMPA | Zonas para la conservación del humedal |
| 2101 | 99926.5872 | 111759.642 | Sendero | ZMPA | Zonas para la conservación del humedal |
| 2102 | 99927.1732 | 111759.513 | Sendero | ZMPA | Zonas para la conservación del humedal |
| 2103 | 99927.3021 | 111760.099 | Sendero | ZMPA | Zonas para la conservación del humedal |
| 2104 | 99926.7161 | 111760.228 | Sendero | ZMPA | Zonas para la conservación del humedal |
| 2105 | 99923.6563 | 111760.14 | Sendero | ZMPA | Zonas para la conservación del humedal |

| | | | | | |
|------|------------|------------|---------|------|--|
| 2106 | 99924.2508 | 111760.06 | Sendero | ZMPA | Zonas para la conservación del humedal |
| 2107 | 99924.3313 | 111760.654 | Sendero | ZMPA | Zonas para la conservación del humedal |
| 2108 | 99923.7368 | 111760.735 | Sendero | ZMPA | Zonas para la conservación del humedal |
| 2109 | 99920.6834 | 111760.543 | Sendero | ZMPA | Zonas para la conservación del humedal |
| 2110 | 99921.278 | 111760.462 | Sendero | ZMPA | Zonas para la conservación del humedal |
| 2111 | 99921.3585 | 111761.057 | Sendero | ZMPA | Zonas para la conservación del humedal |
| 2112 | 99920.7639 | 111761.137 | Sendero | ZMPA | Zonas para la conservación del humedal |
| 2113 | 99917.7105 | 111760.945 | Sendero | ZMPA | Zonas para la conservación del humedal |
| 2114 | 99918.3051 | 111760.865 | Sendero | ZMPA | Zonas para la conservación del humedal |
| 2115 | 99918.3856 | 111761.459 | Sendero | ZMPA | Zonas para la conservación del humedal |
| 2116 | 99917.791 | 111761.54 | Sendero | ZMPA | Zonas para la conservación del humedal |
| 2117 | 99914.7376 | 111761.348 | Sendero | ZMPA | Zonas para la conservación del humedal |
| 2118 | 99915.3322 | 111761.267 | Sendero | ZMPA | Zonas para la conservación del humedal |
| 2119 | 99915.4127 | 111761.862 | Sendero | ZMPA | Zonas para la conservación del humedal |
| 2120 | 99914.8181 | 111761.942 | Sendero | ZMPA | Zonas para la conservación del humedal |
| 2121 | 99911.7648 | 111761.75 | Sendero | ZMPA | Zonas para la conservación del humedal |
| 2122 | 99912.3593 | 111761.67 | Sendero | ZMPA | Zonas para la conservación del humedal |
| 2123 | 99912.4398 | 111762.264 | Sendero | ZMPA | Zonas para la conservación del humedal |
| 2124 | 99911.8452 | 111762.345 | Sendero | ZMPA | Zonas para la conservación del humedal |
| 2125 | 99908.7919 | 111762.153 | Sendero | ZMPA | Zonas para la conservación del humedal |
| 2126 | 99909.3864 | 111762.072 | Sendero | ZMPA | Zonas para la conservación del humedal |
| 2127 | 99909.4669 | 111762.667 | Sendero | ZMPA | Zonas para la conservación del humedal |
| 2128 | 99908.8724 | 111762.747 | Sendero | ZMPA | Zonas para la conservación del humedal |
| 2129 | 99905.819 | 111762.555 | Sendero | ZMPA | Zonas para la conservación del humedal |
| 2130 | 99906.4136 | 111762.475 | Sendero | ZMPA | Zonas para la conservación del humedal |
| 2131 | 99906.4941 | 111763.069 | Sendero | ZMPA | Zonas para la conservación del humedal |

| | | | | | |
|------|------------|------------|---------|------|--|
| 2132 | 99905.8995 | 111763.15 | Sendero | ZMPA | Zonas para la conservación del humedal |
| 2133 | 99902.8461 | 111762.958 | Sendero | ZMPA | Zonas para la conservación del humedal |
| 2134 | 99903.4407 | 111762.877 | Sendero | ZMPA | Zonas para la conservación del humedal |
| 2135 | 99903.5212 | 111763.472 | Sendero | ZMPA | Zonas para la conservación del humedal |
| 2136 | 99902.9266 | 111763.552 | Sendero | ZMPA | Zonas para la conservación del humedal |
| 2137 | 99899.8732 | 111763.36 | Sendero | ZMPA | Zonas para la conservación del humedal |
| 2138 | 99900.4678 | 111763.28 | Sendero | ZMPA | Zonas para la conservación del humedal |
| 2139 | 99900.5483 | 111763.874 | Sendero | ZMPA | Zonas para la conservación del humedal |
| 2140 | 99899.9537 | 111763.955 | Sendero | ZMPA | Zonas para la conservación del humedal |
| 2141 | 99896.9004 | 111763.763 | Sendero | ZMPA | Zonas para la conservación del humedal |
| 2142 | 99897.4949 | 111763.682 | Sendero | ZMPA | Zonas para la conservación del humedal |
| 2143 | 99897.5754 | 111764.277 | Sendero | ZMPA | Zonas para la conservación del humedal |
| 2144 | 99896.9809 | 111764.357 | Sendero | ZMPA | Zonas para la conservación del humedal |
| 2145 | 99893.9275 | 111764.165 | Sendero | ZMPA | Zonas para la conservación del humedal |
| 2146 | 99894.5221 | 111764.085 | Sendero | ZMPA | Zonas para la conservación del humedal |
| 2147 | 99894.6026 | 111764.679 | Sendero | ZMPA | Zonas para la conservación del humedal |
| 2148 | 99894.008 | 111764.76 | Sendero | ZMPA | Zonas para la conservación del humedal |
| 2149 | 99890.9546 | 111764.568 | Sendero | ZMPA | Zonas para la conservación del humedal |
| 2150 | 99891.5492 | 111764.487 | Sendero | ZMPA | Zonas para la conservación del humedal |
| 2151 | 99891.6297 | 111765.082 | Sendero | ZMPA | Zonas para la conservación del humedal |
| 2152 | 99891.0351 | 111765.162 | Sendero | ZMPA | Zonas para la conservación del humedal |
| 2153 | 99887.9817 | 111764.97 | Sendero | ZMPA | Zonas para la conservación del humedal |
| 2154 | 99888.5763 | 111764.89 | Sendero | ZMPA | Zonas para la conservación del humedal |
| 2155 | 99888.6568 | 111765.484 | Sendero | ZMPA | Zonas para la conservación del humedal |
| 2156 | 99888.0622 | 111765.565 | Sendero | ZMPA | Zonas para la conservación del humedal |
| 2157 | 99885.0088 | 111765.373 | Sendero | ZMPA | Zonas para la conservación del humedal |

| | | | | | |
|------|------------|------------|---------|------|--|
| 2158 | 99885.6034 | 111765.292 | Sendero | ZMPA | Zonas para la conservación del humedal |
| 2159 | 99885.6839 | 111765.887 | Sendero | ZMPA | Zonas para la conservación del humedal |
| 2160 | 99885.0893 | 111765.967 | Sendero | ZMPA | Zonas para la conservación del humedal |
| 2161 | 99882.036 | 111765.775 | Sendero | ZMPA | Zonas para la conservación del humedal |
| 2162 | 99882.6305 | 111765.694 | Sendero | ZMPA | Zonas para la conservación del humedal |
| 2163 | 99882.711 | 111766.289 | Sendero | ZMPA | Zonas para la conservación del humedal |
| 2164 | 99882.1165 | 111766.37 | Sendero | ZMPA | Zonas para la conservación del humedal |
| 2165 | 99879.0631 | 111766.177 | Sendero | ZMPA | Zonas para la conservación del humedal |
| 2166 | 99879.6577 | 111766.097 | Sendero | ZMPA | Zonas para la conservación del humedal |
| 2167 | 99879.7382 | 111766.692 | Sendero | ZMPA | Zonas para la conservación del humedal |
| 2168 | 99879.1436 | 111766.772 | Sendero | ZMPA | Zonas para la conservación del humedal |
| 2169 | 99876.0902 | 111766.58 | Sendero | ZMPA | Zonas para la conservación del humedal |
| 2170 | 99876.6848 | 111766.499 | Sendero | ZMPA | Zonas para la conservación del humedal |
| 2171 | 99876.7653 | 111767.094 | Sendero | ZMPA | Zonas para la conservación del humedal |
| 2172 | 99876.1707 | 111767.175 | Sendero | ZMPA | Zonas para la conservación del humedal |
| 2173 | 99873.1173 | 111766.982 | Sendero | ZMPA | Zonas para la conservación del humedal |
| 2174 | 99873.7119 | 111766.902 | Sendero | ZMPA | Zonas para la conservación del humedal |
| 2175 | 99873.7924 | 111767.497 | Sendero | ZMPA | Zonas para la conservación del humedal |
| 2176 | 99873.1978 | 111767.577 | Sendero | ZMPA | Zonas para la conservación del humedal |
| 2177 | 99870.1445 | 111767.385 | Sendero | ZMPA | Zonas para la conservación del humedal |
| 2178 | 99870.739 | 111767.304 | Sendero | ZMPA | Zonas para la conservación del humedal |
| 2179 | 99870.8195 | 111767.899 | Sendero | ZMPA | Zonas para la conservación del humedal |
| 2180 | 99870.225 | 111767.98 | Sendero | ZMPA | Zonas para la conservación del humedal |
| 2181 | 99867.1716 | 111767.787 | Sendero | ZMPA | Zonas para la conservación del humedal |
| 2182 | 99867.7662 | 111767.707 | Sendero | ZMPA | Zonas para la conservación del humedal |
| 2183 | 99867.8466 | 111768.301 | Sendero | ZMPA | Zonas para la conservación del humedal |

| | | | | | |
|------|------------|------------|---------|------|--|
| 2184 | 99867.2521 | 111768.382 | Sendero | ZMPA | Zonas para la conservación del humedal |
| 2185 | 99864.4935 | 111769.232 | Sendero | ZMPA | Zonas para la conservación del humedal |
| 2186 | 99864.9289 | 111768.819 | Sendero | ZMPA | Zonas para la conservación del humedal |
| 2187 | 99865.3417 | 111769.255 | Sendero | ZMPA | Zonas para la conservación del humedal |
| 2188 | 99864.9063 | 111769.667 | Sendero | ZMPA | Zonas para la conservación del humedal |
| 2189 | 99862.0449 | 111770.615 | Sendero | ZMPA | Zonas para la conservación del humedal |
| 2190 | 99862.6103 | 111770.414 | Sendero | ZMPA | Zonas para la conservación del humedal |
| 2191 | 99862.8111 | 111770.98 | Sendero | ZMPA | Zonas para la conservación del humedal |
| 2192 | 99862.2456 | 111771.181 | Sendero | ZMPA | Zonas para la conservación del humedal |
| 2193 | 99859.2178 | 111771.619 | Sendero | ZMPA | Zonas para la conservación del humedal |
| 2194 | 99859.7832 | 111771.418 | Sendero | ZMPA | Zonas para la conservación del humedal |
| 2195 | 99859.9839 | 111771.983 | Sendero | ZMPA | Zonas para la conservación del humedal |
| 2196 | 99859.4185 | 111772.184 | Sendero | ZMPA | Zonas para la conservación del humedal |
| 2197 | 99856.3906 | 111772.622 | Sendero | ZMPA | Zonas para la conservación del humedal |
| 2198 | 99856.956 | 111772.422 | Sendero | ZMPA | Zonas para la conservación del humedal |
| 2199 | 99857.1568 | 111772.987 | Sendero | ZMPA | Zonas para la conservación del humedal |
| 2200 | 99856.5913 | 111773.188 | Sendero | ZMPA | Zonas para la conservación del humedal |
| 2201 | 99853.5635 | 111773.626 | Sendero | ZMPA | Zonas para la conservación del humedal |
| 2202 | 99854.1289 | 111773.425 | Sendero | ZMPA | Zonas para la conservación del humedal |
| 2203 | 99854.3296 | 111773.991 | Sendero | ZMPA | Zonas para la conservación del humedal |
| 2204 | 99853.7642 | 111774.191 | Sendero | ZMPA | Zonas para la conservación del humedal |
| 2205 | 99850.7363 | 111774.63 | Sendero | ZMPA | Zonas para la conservación del humedal |
| 2206 | 99851.3017 | 111774.429 | Sendero | ZMPA | Zonas para la conservación del humedal |
| 2207 | 99851.5025 | 111774.994 | Sendero | ZMPA | Zonas para la conservación del humedal |
| 2208 | 99850.937 | 111775.195 | Sendero | ZMPA | Zonas para la conservación del humedal |
| 2209 | 99847.9092 | 111775.633 | Sendero | ZMPA | Zonas para la conservación del humedal |

| | | | | | |
|------|------------|------------|---------|------|--|
| 2210 | 99848.4746 | 111775.432 | Sendero | ZMPA | Zonas para la conservación del humedal |
| 2211 | 99848.6753 | 111775.998 | Sendero | ZMPA | Zonas para la conservación del humedal |
| 2212 | 99848.1099 | 111776.199 | Sendero | ZMPA | Zonas para la conservación del humedal |
| 2213 | 99845.082 | 111776.637 | Sendero | ZMPA | Zonas para la conservación del humedal |
| 2214 | 99845.6474 | 111776.436 | Sendero | ZMPA | Zonas para la conservación del humedal |
| 2215 | 99845.8482 | 111777.001 | Sendero | ZMPA | Zonas para la conservación del humedal |
| 2216 | 99845.2827 | 111777.202 | Sendero | ZMPA | Zonas para la conservación del humedal |
| 2217 | 99842.2549 | 111777.64 | Sendero | ZMPA | Zonas para la conservación del humedal |
| 2218 | 99842.8203 | 111777.44 | Sendero | ZMPA | Zonas para la conservación del humedal |
| 2219 | 99843.021 | 111778.005 | Sendero | ZMPA | Zonas para la conservación del humedal |
| 2220 | 99842.4556 | 111778.206 | Sendero | ZMPA | Zonas para la conservación del humedal |
| 2221 | 99839.4277 | 111778.644 | Sendero | ZMPA | Zonas para la conservación del humedal |
| 2222 | 99839.9931 | 111778.443 | Sendero | ZMPA | Zonas para la conservación del humedal |
| 2223 | 99840.1939 | 111779.009 | Sendero | ZMPA | Zonas para la conservación del humedal |
| 2224 | 99839.6284 | 111779.209 | Sendero | ZMPA | Zonas para la conservación del humedal |
| 2225 | 99836.6006 | 111779.648 | Sendero | ZMPA | Zonas para la conservación del humedal |
| 2226 | 99837.166 | 111779.447 | Sendero | ZMPA | Zonas para la conservación del humedal |
| 2227 | 99837.3667 | 111780.012 | Sendero | ZMPA | Zonas para la conservación del humedal |
| 2228 | 99836.8013 | 111780.213 | Sendero | ZMPA | Zonas para la conservación del humedal |
| 2229 | 99833.7734 | 111780.651 | Sendero | ZMPA | Zonas para la conservación del humedal |
| 2230 | 99834.3388 | 111780.45 | Sendero | ZMPA | Zonas para la conservación del humedal |
| 2231 | 99834.5396 | 111781.016 | Sendero | ZMPA | Zonas para la conservación del humedal |
| 2232 | 99833.9741 | 111781.217 | Sendero | ZMPA | Zonas para la conservación del humedal |
| 2233 | 99830.9463 | 111781.655 | Sendero | ZMPA | Zonas para la conservación del humedal |
| 2234 | 99831.5117 | 111781.454 | Sendero | ZMPA | Zonas para la conservación del humedal |
| 2235 | 99831.7124 | 111782.019 | Sendero | ZMPA | Zonas para la conservación del humedal |

| | | | | | |
|------|------------|------------|---------|------|--|
| 2236 | 99831.147 | 111782.22 | Sendero | ZMPA | Zonas para la conservación del humedal |
| 2237 | 99828.1191 | 111782.658 | Sendero | ZMPA | Zonas para la conservación del humedal |
| 2238 | 99828.6845 | 111782.458 | Sendero | ZMPA | Zonas para la conservación del humedal |
| 2239 | 99828.8853 | 111783.023 | Sendero | ZMPA | Zonas para la conservación del humedal |
| 2240 | 99828.3198 | 111783.224 | Sendero | ZMPA | Zonas para la conservación del humedal |
| 2241 | 99825.292 | 111783.662 | Sendero | ZMPA | Zonas para la conservación del humedal |
| 2242 | 99825.8574 | 111783.461 | Sendero | ZMPA | Zonas para la conservación del humedal |
| 2243 | 99826.0581 | 111784.027 | Sendero | ZMPA | Zonas para la conservación del humedal |
| 2244 | 99825.4927 | 111784.227 | Sendero | ZMPA | Zonas para la conservación del humedal |
| 2245 | 99822.4648 | 111784.666 | Sendero | ZMPA | Zonas para la conservación del humedal |
| 2246 | 99823.0302 | 111784.465 | Sendero | ZMPA | Zonas para la conservación del humedal |
| 2247 | 99823.231 | 111785.03 | Sendero | ZMPA | Zonas para la conservación del humedal |
| 2248 | 99822.6655 | 111785.231 | Sendero | ZMPA | Zonas para la conservación del humedal |
| 2249 | 99819.6377 | 111785.669 | Sendero | ZMPA | Zonas para la conservación del humedal |
| 2250 | 99820.2031 | 111785.468 | Sendero | ZMPA | Zonas para la conservación del humedal |
| 2251 | 99820.4038 | 111786.034 | Sendero | ZMPA | Zonas para la conservación del humedal |
| 2252 | 99819.8384 | 111786.235 | Sendero | ZMPA | Zonas para la conservación del humedal |
| 2253 | 99816.8105 | 111786.673 | Sendero | ZMPA | Zonas para la conservación del humedal |
| 2254 | 99817.3759 | 111786.472 | Sendero | ZMPA | Zonas para la conservación del humedal |
| 2255 | 99817.5767 | 111787.038 | Sendero | ZMPA | Zonas para la conservación del humedal |
| 2256 | 99817.0112 | 111787.238 | Sendero | ZMPA | Zonas para la conservación del humedal |
| 2257 | 99813.9834 | 111787.676 | Sendero | ZMPA | Zonas para la conservación del humedal |
| 2258 | 99814.5488 | 111787.476 | Sendero | ZMPA | Zonas para la conservación del humedal |
| 2259 | 99814.7495 | 111788.041 | Sendero | ZMPA | Zonas para la conservación del humedal |
| 2260 | 99814.1841 | 111788.242 | Sendero | ZMPA | Zonas para la conservación del humedal |
| 2261 | 99811.1562 | 111788.68 | Sendero | ZMPA | Zonas para la conservación del humedal |

| | | | | | |
|------|------------|------------|---------|------|--|
| 2262 | 99811.7216 | 111788.479 | Sendero | ZMPA | Zonas para la conservación del humedal |
| 2263 | 99811.9224 | 111789.045 | Sendero | ZMPA | Zonas para la conservación del humedal |
| 2264 | 99811.3569 | 111789.245 | Sendero | ZMPA | Zonas para la conservación del humedal |
| 2265 | 99808.3291 | 111789.684 | Sendero | ZMPA | Zonas para la conservación del humedal |
| 2266 | 99808.8945 | 111789.483 | Sendero | ZMPA | Zonas para la conservación del humedal |
| 2267 | 99809.0952 | 111790.048 | Sendero | ZMPA | Zonas para la conservación del humedal |
| 2268 | 99808.5298 | 111790.249 | Sendero | ZMPA | Zonas para la conservación del humedal |
| 2269 | 99805.5019 | 111790.687 | Sendero | ZMPA | Zonas para la conservación del humedal |
| 2270 | 99806.0673 | 111790.487 | Sendero | ZMPA | Zonas para la conservación del humedal |
| 2271 | 99806.2681 | 111791.052 | Sendero | ZMPA | Zonas para la conservación del humedal |
| 2272 | 99805.7026 | 111791.253 | Sendero | ZMPA | Zonas para la conservación del humedal |
| 2273 | 99802.6748 | 111791.691 | Sendero | ZMPA | Zonas para la conservación del humedal |
| 2274 | 99803.2402 | 111791.49 | Sendero | ZMPA | Zonas para la conservación del humedal |
| 2275 | 99803.4409 | 111792.056 | Sendero | ZMPA | Zonas para la conservación del humedal |
| 2276 | 99802.8755 | 111792.256 | Sendero | ZMPA | Zonas para la conservación del humedal |
| 2277 | 99799.8476 | 111792.694 | Sendero | ZMPA | Zonas para la conservación del humedal |
| 2278 | 99800.413 | 111792.494 | Sendero | ZMPA | Zonas para la conservación del humedal |
| 2279 | 99800.6138 | 111793.059 | Sendero | ZMPA | Zonas para la conservación del humedal |
| 2280 | 99800.0483 | 111793.26 | Sendero | ZMPA | Zonas para la conservación del humedal |
| 2281 | 99797.0205 | 111793.698 | Sendero | ZMPA | Zonas para la conservación del humedal |
| 2282 | 99797.5859 | 111793.497 | Sendero | ZMPA | Zonas para la conservación del humedal |
| 2283 | 99797.7866 | 111794.063 | Sendero | ZMPA | Zonas para la conservación del humedal |
| 2284 | 99797.2212 | 111794.263 | Sendero | ZMPA | Zonas para la conservación del humedal |
| 2285 | 99794.1933 | 111794.702 | Sendero | ZMPA | Zonas para la conservación del humedal |
| 2286 | 99794.7587 | 111794.501 | Sendero | ZMPA | Zonas para la conservación del humedal |
| 2287 | 99794.9595 | 111795.066 | Sendero | ZMPA | Zonas para la conservación del humedal |

| | | | | | |
|------|------------|------------|------------|------|--|
| 2288 | 99794.394 | 111795.267 | Sendero | ZMPA | Zonas para la conservación del humedal |
| 2289 | 99791.3662 | 111795.705 | Sendero | ZMPA | Zonas para la conservación del humedal |
| 2290 | 99791.9316 | 111795.505 | Sendero | ZMPA | Zonas para la conservación del humedal |
| 2291 | 99792.1323 | 111796.07 | Sendero | ZMPA | Zonas para la conservación del humedal |
| 2292 | 99791.5669 | 111796.271 | Sendero | ZMPA | Zonas para la conservación del humedal |
| 2293 | 99788.539 | 111796.709 | Sendero | ZMPA | Zonas para la conservación del humedal |
| 2294 | 99788.7397 | 111797.274 | Sendero | ZMPA | Zonas para la conservación del humedal |
| 2295 | 99789.1044 | 111796.508 | Sendero | ZMPA | Zonas para la conservación del humedal |
| 2296 | 99789.3052 | 111797.074 | Sendero | ZMPA | Zonas para la conservación del humedal |
| 2297 | 99926.152 | 111762.825 | Mirador 14 | ZMPA | Zonas para la conservación del humedal |
| 2298 | 99926.241 | 111763.418 | Mirador 14 | ZMPA | Zonas para la conservación del humedal |
| 2299 | 99925.6476 | 111763.507 | Mirador 14 | ZMPA | Zonas para la conservación del humedal |
| 2300 | 99925.5586 | 111762.914 | Mirador 14 | ZMPA | Zonas para la conservación del humedal |
| 2301 | 99926.6088 | 111765.79 | Mirador 14 | ZMPA | Zonas para la conservación del humedal |
| 2302 | 99926.6978 | 111766.383 | Mirador 14 | ZMPA | Zonas para la conservación del humedal |
| 2303 | 99926.1044 | 111766.472 | Mirador 14 | ZMPA | Zonas para la conservación del humedal |
| 2304 | 99926.0154 | 111765.879 | Mirador 14 | ZMPA | Zonas para la conservación del humedal |
| 2305 | 99927.0656 | 111768.755 | Mirador 14 | ZMPA | Zonas para la conservación del humedal |
| 2306 | 99927.1545 | 111769.348 | Mirador 14 | ZMPA | Zonas para la conservación del humedal |
| 2307 | 99926.5612 | 111769.437 | Mirador 14 | ZMPA | Zonas para la conservación del humedal |
| 2308 | 99926.4722 | 111768.844 | Mirador 14 | ZMPA | Zonas para la conservación del humedal |
| 2309 | 99927.5224 | 111771.72 | Mirador 14 | ZMPA | Zonas para la conservación del humedal |
| 2310 | 99927.6113 | 111772.313 | Mirador 14 | ZMPA | Zonas para la conservación del humedal |
| 2311 | 99927.018 | 111772.402 | Mirador 14 | ZMPA | Zonas para la conservación del humedal |
| 2312 | 99926.929 | 111771.809 | Mirador 14 | ZMPA | Zonas para la conservación del humedal |
| 2313 | 99927.9792 | 111774.685 | Mirador 14 | ZMPA | Zonas para la conservación del humedal |

| | | | | | |
|------|------------|------------|------------|---------------|--|
| 2314 | 99928.0681 | 111775.278 | Mirador 14 | ZMPA | Zonas para la conservación del humedal |
| 2315 | 99927.4748 | 111775.367 | Mirador 14 | ZMPA | Zonas para la conservación del humedal |
| 2316 | 99927.3858 | 111774.774 | Mirador 14 | ZMPA | Zonas para la conservación del humedal |
| 2317 | 99928.4359 | 111777.65 | Mirador 14 | Zona de ronda | Zonas para la recuperación ecológica |
| 2318 | 99928.5249 | 111778.243 | Mirador 14 | Zona de ronda | Zonas para la recuperación ecológica |
| 2319 | 99927.9315 | 111778.332 | Mirador 14 | Zona de ronda | Zonas para la recuperación ecológica |
| 2320 | 99927.8426 | 111777.739 | Mirador 14 | Zona de ronda | Zonas para la recuperación ecológica |
| 2321 | 99928.8927 | 111780.615 | Mirador 14 | Zona de ronda | Zonas para la recuperación ecológica |
| 2322 | 99928.9817 | 111781.208 | Mirador 14 | Zona de ronda | Zonas para la recuperación ecológica |
| 2323 | 99928.3883 | 111781.297 | Mirador 14 | Zona de ronda | Zonas para la recuperación ecológica |
| 2324 | 99928.2994 | 111780.704 | Mirador 14 | Zona de ronda | Zonas para la recuperación ecológica |
| 2325 | 99929.1643 | 111783.502 | Mirador 14 | Zona de ronda | Zonas para la recuperación ecológica |
| 2326 | 99929.5174 | 111783.987 | Mirador 14 | Zona de ronda | Zonas para la recuperación ecológica |
| 2327 | 99929.0323 | 111784.34 | Mirador 14 | Zona de ronda | Zonas para la recuperación ecológica |
| 2328 | 99928.6792 | 111783.855 | Mirador 14 | Zona de ronda | Zonas para la recuperación ecológica |
| 2329 | 99930.9396 | 111785.92 | Mirador 14 | Zona de ronda | Zonas para la recuperación ecológica |
| 2330 | 99931.2927 | 111786.405 | Mirador 14 | Zona de ronda | Zonas para la recuperación ecológica |
| 2331 | 99930.8076 | 111786.758 | Mirador 14 | Zona de ronda | Zonas para la recuperación ecológica |
| 2332 | 99930.4545 | 111786.273 | Mirador 14 | Zona de ronda | Zonas para la recuperación ecológica |
| 2333 | 99932.7149 | 111788.338 | Mirador 14 | Zona de ronda | Zonas para la recuperación ecológica |
| 2334 | 99933.068 | 111788.823 | Mirador 14 | Zona de ronda | Zonas para la recuperación ecológica |
| 2335 | 99932.583 | 111789.177 | Mirador 14 | Zona de ronda | Zonas para la recuperación ecológica |
| 2336 | 99932.2298 | 111788.691 | Mirador 14 | Zona de ronda | Zonas para la recuperación ecológica |
| 2337 | 99934.4903 | 111790.757 | Mirador 14 | Zona de ronda | Zonas para la recuperación ecológica |
| 2338 | 99934.8434 | 111791.242 | Mirador 14 | Zona de ronda | Zonas para la recuperación ecológica |
| 2339 | 99934.3583 | 111791.595 | Mirador 14 | Zona de ronda | Zonas para la recuperación ecológica |

| | | | | | |
|------|------------|------------|------------|---------------|--------------------------------------|
| 2340 | 99934.0052 | 111791.11 | Mirador 14 | Zona de ronda | Zonas para la recuperación ecológica |
| 2341 | 99935.1631 | 111793.704 | Mirador 14 | Zona de ronda | Zonas para la recuperación ecológica |
| 2342 | 99935.1076 | 111794.301 | Mirador 14 | Zona de ronda | Zonas para la recuperación ecológica |
| 2343 | 99934.5101 | 111794.246 | Mirador 14 | Zona de ronda | Zonas para la recuperación ecológica |
| 2344 | 99934.5657 | 111793.648 | Mirador 14 | Zona de ronda | Zonas para la recuperación ecológica |
| 2345 | 99934.8975 | 111796.692 | Mirador 14 | Zona de ronda | Zonas para la recuperación ecológica |
| 2346 | 99934.8419 | 111797.289 | Mirador 14 | Zona de ronda | Zonas para la recuperación ecológica |
| 2347 | 99934.2445 | 111797.234 | Mirador 14 | Zona de ronda | Zonas para la recuperación ecológica |
| 2348 | 99934.3 | 111796.636 | Mirador 14 | Zona de ronda | Zonas para la recuperación ecológica |
| 2349 | 99934.6318 | 111799.68 | Mirador 14 | Zona de ronda | Zonas para la recuperación ecológica |
| 2350 | 99934.5763 | 111800.278 | Mirador 14 | Zona de ronda | Zonas para la recuperación ecológica |
| 2351 | 99933.9789 | 111800.222 | Mirador 14 | Zona de ronda | Zonas para la recuperación ecológica |
| 2352 | 99934.0344 | 111799.625 | Mirador 14 | Zona de ronda | Zonas para la recuperación ecológica |
| 2353 | 99934.3662 | 111802.668 | Mirador 14 | Zona de ronda | Zonas para la recuperación ecológica |
| 2354 | 99934.3107 | 111803.266 | Mirador 14 | Zona de ronda | Zonas para la recuperación ecológica |
| 2355 | 99933.7132 | 111803.21 | Mirador 14 | Zona de ronda | Zonas para la recuperación ecológica |
| 2356 | 99933.7688 | 111802.613 | Mirador 14 | Zona de ronda | Zonas para la recuperación ecológica |
| 2357 | 99934.1006 | 111805.657 | Mirador 14 | Zona de ronda | Zonas para la recuperación ecológica |
| 2358 | 99934.045 | 111806.254 | Mirador 14 | Zona de ronda | Zonas para la recuperación ecológica |
| 2359 | 99933.4476 | 111806.198 | Mirador 14 | Zona de ronda | Zonas para la recuperación ecológica |
| 2360 | 99933.5031 | 111805.601 | Mirador 14 | Zona de ronda | Zonas para la recuperación ecológica |
| 2361 | 99933.8349 | 111808.645 | Mirador 14 | Zona de ronda | Zonas para la recuperación ecológica |
| 2362 | 99933.7794 | 111809.242 | Mirador 14 | Zona de ronda | Zonas para la recuperación ecológica |
| 2363 | 99933.182 | 111809.187 | Mirador 14 | Zona de ronda | Zonas para la recuperación ecológica |
| 2364 | 99933.2375 | 111808.589 | Mirador 14 | Zona de ronda | Zonas para la recuperación ecológica |
| 2365 | 99933.5693 | 111811.633 | Mirador 14 | Zona de ronda | Zonas para la recuperación ecológica |

| | | | | | |
|------|------------|------------|------------|---------------|--|
| 2366 | 99933.5138 | 111812.23 | Mirador 14 | Zona de ronda | Zonas para la recuperación ecológica |
| 2367 | 99932.9164 | 111812.175 | Mirador 14 | Zona de ronda | Zonas para la recuperación ecológica |
| 2368 | 99932.9719 | 111811.577 | Mirador 14 | Zona de ronda | Zonas para la recuperación ecológica |
| 2369 | 100284.101 | 111698.17 | Mirador 12 | Zona de ronda | Zonas de control |
| 2370 | 100284.693 | 111698.074 | Mirador 12 | Zona de ronda | Zonas de control |
| 2371 | 100284.789 | 111698.666 | Mirador 12 | Zona de ronda | Zonas de control |
| 2372 | 100284.197 | 111698.762 | Mirador 12 | Zona de ronda | Zonas de control |
| 2373 | 100283.365 | 111696.521 | Mirador 12 | Zona de ronda | Zonas de control |
| 2374 | 100283.957 | 111696.425 | Mirador 12 | Zona de ronda | Zonas de control |
| 2375 | 100284.053 | 111697.017 | Mirador 12 | Zona de ronda | Zonas de control |
| 2376 | 100283.461 | 111697.113 | Mirador 12 | Zona de ronda | Zonas de control |
| 2377 | 100286.822 | 111695.841 | Mirador 12 | Zona de ronda | Zonas de control |
| 2378 | 100287.414 | 111695.745 | Mirador 12 | Zona de ronda | Zonas de control |
| 2379 | 100287.51 | 111696.337 | Mirador 12 | Zona de ronda | Zonas de control |
| 2380 | 100286.918 | 111696.433 | Mirador 12 | Zona de ronda | Zonas de control |
| 2381 | 100286.821 | 111697.615 | Mirador 12 | Zona de ronda | Zonas de control |
| 2382 | 100287.413 | 111697.519 | Mirador 12 | Zona de ronda | Zonas de control |
| 2383 | 100287.509 | 111698.111 | Mirador 12 | Zona de ronda | Zonas de control |
| 2384 | 100286.917 | 111698.207 | Mirador 12 | Zona de ronda | Zonas de control |
| 2385 | 100285.557 | 111698.485 | Mirador 12 | Zona de ronda | Zonas de control |
| 2386 | 100285.461 | 111697.892 | Mirador 12 | Zona de ronda | Zonas de control |
| 2387 | 100286.053 | 111697.797 | Mirador 12 | Zona de ronda | Zonas de control |
| 2388 | 100286.149 | 111698.389 | Mirador 12 | Zona de ronda | Zonas de control |
| 2389 | 100552.211 | 111648.558 | Sendero | ZMPA | Zonas para la conservación del humedal |
| 2390 | 100551.518 | 111649.048 | Sendero | Zona de ronda | Zonas para la recuperación ecológica |
| 2391 | 100551.619 | 111648.456 | Sendero | Zona de ronda | Zonas para la recuperación ecológica |

| | | | | | |
|------|------------|------------|---------|---------------|--|
| 2392 | 100552.11 | 111649.149 | Sendero | Zona de ronda | Zonas para la recuperación ecológica |
| 2393 | 100551.846 | 111646.081 | Sendero | ZMPA | Zonas para la conservación del humedal |
| 2394 | 100551.922 | 111645.486 | Sendero | ZMPA | Zonas para la conservación del humedal |
| 2395 | 100552.517 | 111645.562 | Sendero | ZMPA | Zonas para la conservación del humedal |
| 2396 | 100552.441 | 111646.157 | Sendero | ZMPA | Zonas para la conservación del humedal |
| 2397 | 100432.424 | 111664.47 | Sendero | Zona de ronda | Zonas para la recuperación ecológica |
| 2398 | 100432.994 | 111664.657 | Sendero | Zona de ronda | Zonas para la recuperación ecológica |
| 2399 | 100432.807 | 111665.227 | Sendero | Zona de ronda | Zonas para la recuperación ecológica |
| 2400 | 100432.237 | 111665.04 | Sendero | Zona de ronda | Zonas de control |
| 2401 | 100433.206 | 111662.228 | Sendero | Zona de ronda | Zonas de control |
| 2402 | 100433.348 | 111661.645 | Sendero | Zona de ronda | Zonas de control |
| 2403 | 100433.931 | 111661.787 | Sendero | Zona de ronda | Zonas de control |
| 2404 | 100433.789 | 111662.37 | Sendero | Zona de ronda | Zonas de control |
| 2405 | 100330.468 | 111678.09 | Sendero | Zona de ronda | Zonas de control |
| 2406 | 100330.308 | 111677.511 | Sendero | Zona de ronda | Zonas de control |
| 2407 | 100330.886 | 111677.351 | Sendero | Zona de ronda | Zonas de control |
| 2408 | 100331.046 | 111677.929 | Sendero | Zona de ronda | Zonas de control |
| 2409 | 100329.977 | 111675.131 | Sendero | Zona de ronda | Zonas de control |
| 2410 | 100329.817 | 111674.553 | Sendero | Zona de ronda | Zonas de control |
| 2411 | 100330.395 | 111674.393 | Sendero | Zona de ronda | Zonas de control |
| 2412 | 100330.556 | 111674.971 | Sendero | Zona de ronda | Zonas de control |
| 2413 | 100128.087 | 111705.062 | Sendero | Zona de ronda | Zonas de control |
| 2414 | 100127.984 | 111705.653 | Sendero | Zona de ronda | Zonas de control |
| 2415 | 100127.393 | 111705.55 | Sendero | Zona de ronda | Zonas de control |
| 2416 | 100127.496 | 111704.959 | Sendero | Zona de ronda | Zonas de control |
| 2417 | 100127.529 | 111708.009 | Sendero | Zona de ronda | Zonas de control |

| | | | | | |
|------|------------|------------|------------|---------------|--|
| 2418 | 100127.426 | 111708.6 | Sendero | Zona de ronda | Zonas de control |
| 2419 | 100126.835 | 111708.497 | Sendero | Zona de ronda | Zonas de control |
| 2420 | 100126.938 | 111707.906 | Sendero | Zona de ronda | Zonas de control |
| 2421 | 100126.971 | 111710.957 | Sendero | Zona de ronda | Zonas de control |
| 2422 | 100126.277 | 111711.445 | Sendero | Zona de ronda | Zonas de control |
| 2423 | 100126.38 | 111710.854 | Sendero | Zona de ronda | Zonas de control |
| 2424 | 100126.868 | 111711.548 | Sendero | Zona de ronda | Zonas para la recuperación ecológica |
| 2425 | 99947.7031 | 111749.526 | Sendero | ZMPA | Zonas para la conservación del humedal |
| 2426 | 99947.6002 | 111750.117 | Sendero | ZMPA | Zonas para la conservación del humedal |
| 2427 | 99947.0091 | 111750.014 | Sendero | ZMPA | Zonas para la conservación del humedal |
| 2428 | 99947.112 | 111749.423 | Sendero | ZMPA | Zonas para la conservación del humedal |
| 2429 | 99947.1131 | 111752.465 | Sendero | ZMPA | Zonas para la conservación del humedal |
| 2430 | 99947.0102 | 111753.056 | Sendero | ZMPA | Zonas para la conservación del humedal |
| 2431 | 99946.4191 | 111752.953 | Sendero | ZMPA | Zonas para la conservación del humedal |
| 2432 | 99946.522 | 111752.362 | Sendero | ZMPA | Zonas para la conservación del humedal |
| 2433 | 99947.6352 | 111887.268 | Mirador 15 | Zona de ronda | Zonas de control |
| 2434 | 99947.4522 | 111887.84 | Mirador 15 | Zona de ronda | Zonas de control |
| 2435 | 99946.8808 | 111887.657 | Mirador 15 | Zona de ronda | Zonas de control |
| 2436 | 99947.0637 | 111887.085 | Mirador 15 | Zona de ronda | Zonas de control |
| 2437 | 99946.5849 | 111890.078 | Mirador 15 | Zona de ronda | Zonas para la conservación del humedal |
| 2438 | 99946.402 | 111890.65 | Mirador 15 | Zona de ronda | Zonas para la conservación del humedal |
| 2439 | 99945.8305 | 111890.467 | Mirador 15 | Zona de ronda | Zonas para la conservación del humedal |
| 2440 | 99946.0135 | 111889.896 | Mirador 15 | Zona de ronda | Zonas para la conservación del humedal |
| 2441 | 99945.5346 | 111892.889 | Mirador 15 | Zona de ronda | Zonas para la conservación del humedal |
| 2442 | 99945.3517 | 111893.46 | Mirador 15 | Zona de ronda | Zonas para la conservación del humedal |
| 2443 | 99944.7803 | 111893.277 | Mirador 15 | Zona de ronda | Zonas para la conservación del humedal |

| | | | | | |
|------|------------|------------|------------|---------------|--|
| 2444 | 99944.9632 | 111892.706 | Mirador 15 | Zona de ronda | Zonas para la conservación del humedal |
| 2445 | 99944.4844 | 111895.699 | Mirador 15 | Zona de ronda | Zonas para la conservación del humedal |
| 2446 | 99944.3014 | 111896.27 | Mirador 15 | Zona de ronda | Zonas para la conservación del humedal |
| 2447 | 99943.73 | 111896.087 | Mirador 15 | Zona de ronda | Zonas para la conservación del humedal |
| 2448 | 99943.9129 | 111895.516 | Mirador 15 | Zona de ronda | Zonas para la conservación del humedal |
| 2449 | 99943.4513 | 111898.72 | Mirador 15 | Zona de ronda | Zonas para la conservación del humedal |
| 2450 | 99942.9913 | 111899.105 | Mirador 15 | Zona de ronda | Zonas para la conservación del humedal |
| 2451 | 99942.6061 | 111898.645 | Mirador 15 | Zona de ronda | Zonas para la conservación del humedal |
| 2452 | 99943.0661 | 111898.26 | Mirador 15 | Zona de ronda | Zonas para la conservación del humedal |
| 2453 | 99941.0618 | 111900.533 | Mirador 15 | Zona de ronda | Zonas para la conservación del humedal |
| 2454 | 99940.6018 | 111900.919 | Mirador 15 | Zona de ronda | Zonas para la conservación del humedal |
| 2455 | 99940.2166 | 111900.459 | Mirador 15 | Zona de ronda | Zonas para la conservación del humedal |
| 2456 | 99940.6766 | 111900.073 | Mirador 15 | Zona de ronda | Zonas para la conservación del humedal |
| 2457 | 100543.254 | 111829.678 | Sendero | Zona de ronda | Zonas para la recuperación ecológica |
| 2458 | 100543.852 | 111829.636 | Sendero | Zona de ronda | Zonas para la recuperación ecológica |
| 2459 | 100543.894 | 111830.235 | Sendero | Zona de ronda | Zonas para la recuperación ecológica |
| 2460 | 100543.296 | 111830.277 | Sendero | Zona de ronda | Zonas para la recuperación ecológica |
| 2461 | 100546.287 | 111829.082 | Sendero | Zona de ronda | Zonas para la recuperación ecológica |
| 2462 | 100546.886 | 111829.039 | Sendero | Zona de ronda | Zonas para la recuperación ecológica |
| 2463 | 100546.928 | 111829.638 | Sendero | Zona de ronda | Zonas para la recuperación ecológica |
| 2464 | 100546.33 | 111829.68 | Sendero | Zona de ronda | Zonas para la recuperación ecológica |
| 2465 | 100546.287 | 111829.082 | Sendero | Zona de ronda | Zonas para la recuperación ecológica |
| 2466 | 100546.886 | 111829.039 | Sendero | Zona de ronda | Zonas para la recuperación ecológica |
| 2467 | 100546.928 | 111829.638 | Sendero | Zona de ronda | Zonas para la recuperación ecológica |
| 2468 | 100546.33 | 111829.68 | Sendero | Zona de ronda | Zonas para la recuperación ecológica |
| 2469 | 100546.287 | 111829.082 | Sendero | Zona de ronda | Zonas para la recuperación ecológica |

| | | | | | |
|------|------------|------------|---------|---------------|--|
| 2470 | 100546.886 | 111829.039 | Sendero | Zona de ronda | Zonas para la recuperación ecológica |
| 2471 | 100546.928 | 111829.638 | Sendero | Zona de ronda | Zonas para la recuperación ecológica |
| 2472 | 100546.33 | 111829.68 | Sendero | Zona de ronda | Zonas para la recuperación ecológica |
| 2473 | 100522.585 | 111830.008 | Sendero | Zona de ronda | Zonas para la recuperación ecológica |
| 2474 | 100523.185 | 111830.019 | Sendero | Zona de ronda | Zonas para la recuperación ecológica |
| 2475 | 100523.175 | 111830.619 | Sendero | Zona de ronda | Zonas para la recuperación ecológica |
| 2476 | 100522.575 | 111830.608 | Sendero | Zona de ronda | Zonas para la recuperación ecológica |
| 2477 | 100421.44 | 111834.779 | Sendero | ZMPA | Zonas para la recuperación ecológica |
| 2478 | 100422.04 | 111834.786 | Sendero | ZMPA | Zonas para la recuperación ecológica |
| 2479 | 100422.033 | 111835.386 | Sendero | ZMPA | Zonas para la recuperación ecológica |
| 2480 | 100421.433 | 111835.379 | Sendero | ZMPA | Zonas para la recuperación ecológica |
| 2481 | 100427.312 | 111833.877 | Sendero | ZMPA | Zonas para la recuperación ecológica |
| 2482 | 100427.909 | 111833.813 | Sendero | ZMPA | Zonas para la recuperación ecológica |
| 2483 | 100427.973 | 111834.409 | Sendero | ZMPA | Zonas para la recuperación ecológica |
| 2484 | 100427.376 | 111834.473 | Sendero | ZMPA | Zonas para la recuperación ecológica |
| 2485 | 100424.333 | 111834.234 | Sendero | ZMPA | Zonas para la recuperación ecológica |
| 2486 | 100424.93 | 111834.17 | Sendero | ZMPA | Zonas para la recuperación ecológica |
| 2487 | 100424.994 | 111834.766 | Sendero | ZMPA | Zonas para la recuperación ecológica |
| 2488 | 100424.397 | 111834.83 | Sendero | ZMPA | Zonas para la recuperación ecológica |
| 2489 | 100418.963 | 111834.973 | Sendero | ZMPA | Zonas para la recuperación ecológica |
| 2490 | 100418.371 | 111834.877 | Sendero | ZMPA | Zonas para la recuperación ecológica |
| 2491 | 100418.467 | 111834.285 | Sendero | Zona de ronda | Zonas para la conservación del humedal |
| 2492 | 100419.059 | 111834.381 | Sendero | Zona de ronda | Zonas para la conservación del humedal |
| 2493 | 100415.5 | 111833.839 | Sendero | Zona de ronda | Zonas para la conservación del humedal |
| 2494 | 100416.092 | 111833.936 | Sendero | Zona de ronda | Zonas para la conservación del humedal |
| 2495 | 100415.996 | 111834.528 | Sendero | Zona de ronda | Zonas para la conservación del humedal |

| | | | | | |
|------|------------|------------|---------|---------------|--|
| 2496 | 100415.404 | 111834.432 | Sendero | Zona de ronda | Zonas para la conservación del humedal |
| 2497 | 100412.533 | 111833.394 | Sendero | Zona de ronda | Zonas para la conservación del humedal |
| 2498 | 100413.126 | 111833.491 | Sendero | Zona de ronda | Zonas para la conservación del humedal |
| 2499 | 100413.029 | 111834.083 | Sendero | Zona de ronda | Zonas para la conservación del humedal |
| 2500 | 100412.437 | 111833.986 | Sendero | Zona de ronda | Zonas para la conservación del humedal |
| 2501 | 100409.567 | 111832.949 | Sendero | Zona de ronda | Zonas para la conservación del humedal |
| 2502 | 100410.159 | 111833.045 | Sendero | Zona de ronda | Zonas para la conservación del humedal |
| 2503 | 100410.062 | 111833.638 | Sendero | Zona de ronda | Zonas para la conservación del humedal |
| 2504 | 100409.47 | 111833.541 | Sendero | Zona de ronda | Zonas para la conservación del humedal |
| 2505 | 100406.6 | 111832.504 | Sendero | Zona de ronda | Zonas para la conservación del humedal |
| 2506 | 100407.192 | 111832.6 | Sendero | Zona de ronda | Zonas para la conservación del humedal |
| 2507 | 100407.096 | 111833.192 | Sendero | Zona de ronda | Zonas para la conservación del humedal |
| 2508 | 100406.503 | 111833.096 | Sendero | Zona de ronda | Zonas para la conservación del humedal |
| 2509 | 100403.633 | 111832.059 | Sendero | Zona de ronda | Zonas para la conservación del humedal |
| 2510 | 100404.225 | 111832.155 | Sendero | Zona de ronda | Zonas para la conservación del humedal |
| 2511 | 100404.129 | 111832.747 | Sendero | Zona de ronda | Zonas para la conservación del humedal |
| 2512 | 100403.537 | 111832.651 | Sendero | Zona de ronda | Zonas para la conservación del humedal |
| 2513 | 100400.666 | 111831.613 | Sendero | Zona de ronda | Zonas para la conservación del humedal |
| 2514 | 100401.258 | 111831.71 | Sendero | Zona de ronda | Zonas para la conservación del humedal |
| 2515 | 100401.162 | 111832.302 | Sendero | Zona de ronda | Zonas para la conservación del humedal |
| 2516 | 100400.57 | 111832.206 | Sendero | Zona de ronda | Zonas para la conservación del humedal |
| 2517 | 100397.699 | 111831.168 | Sendero | Zona de ronda | Zonas para la conservación del humedal |
| 2518 | 100398.292 | 111831.265 | Sendero | Zona de ronda | Zonas para la conservación del humedal |
| 2519 | 100398.195 | 111831.857 | Sendero | Zona de ronda | Zonas para la conservación del humedal |
| 2520 | 100397.603 | 111831.761 | Sendero | Zona de ronda | Zonas para la conservación del humedal |
| 2521 | 100394.733 | 111830.723 | Sendero | Zona de ronda | Zonas para la conservación del humedal |

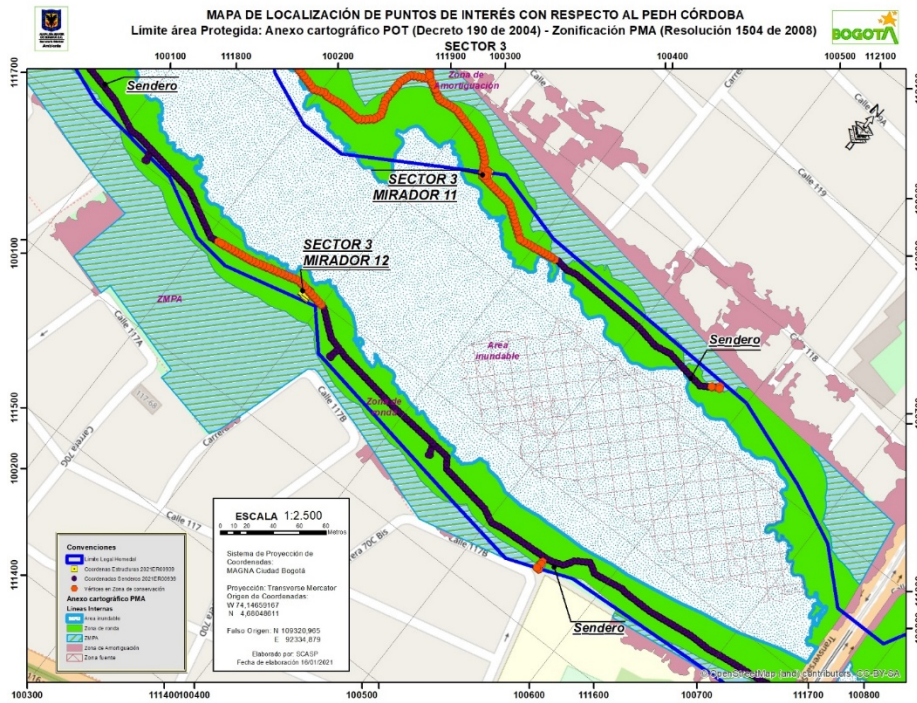
| | | | | | |
|------|------------|------------|---------|---------------|--|
| 2522 | 100395.325 | 111830.819 | Sendero | Zona de ronda | Zonas para la conservación del humedal |
| 2523 | 100395.229 | 111831.412 | Sendero | Zona de ronda | Zonas para la conservación del humedal |
| 2524 | 100394.636 | 111831.315 | Sendero | Zona de ronda | Zonas para la conservación del humedal |
| 2525 | 100391.766 | 111830.278 | Sendero | Zona de ronda | Zonas para la conservación del humedal |
| 2526 | 100392.358 | 111830.374 | Sendero | Zona de ronda | Zonas para la conservación del humedal |
| 2527 | 100392.262 | 111830.967 | Sendero | Zona de ronda | Zonas para la conservación del humedal |
| 2528 | 100391.67 | 111830.87 | Sendero | Zona de ronda | Zonas para la conservación del humedal |
| 2529 | 100388.799 | 111829.833 | Sendero | Zona de ronda | Zonas para la conservación del humedal |
| 2530 | 100389.391 | 111829.929 | Sendero | Zona de ronda | Zonas para la conservación del humedal |
| 2531 | 100389.295 | 111830.521 | Sendero | Zona de ronda | Zonas para la conservación del humedal |
| 2532 | 100388.703 | 111830.425 | Sendero | Zona de ronda | Zonas para la conservación del humedal |
| 2533 | 99955.4166 | 111888.767 | Sendero | Zona de ronda | Zonas de control |
| 2534 | 99955.9496 | 111889.043 | Sendero | Zona de ronda | Zonas de control |
| 2535 | 99955.674 | 111889.576 | Sendero | Zona de ronda | Zonas de control |
| 2536 | 99955.141 | 111889.3 | Sendero | Zona de ronda | Zonas de control |
| 2537 | 100013.841 | 111876.203 | Sendero | Zona de ronda | Zonas para la conservación del humedal |
| 2538 | 100014.439 | 111876.254 | Sendero | Zona de ronda | Zonas para la conservación del humedal |
| 2539 | 100014.388 | 111876.852 | Sendero | Zona de ronda | Zonas para la conservación del humedal |
| 2540 | 100013.79 | 111876.801 | Sendero | Zona de ronda | Zonas para la conservación del humedal |
| 2541 | 100577.846 | 111834.062 | Sendero | ZMPA | Zonas para la conservación del humedal |
| 2542 | 100576.842 | 111835.675 | Sendero | ZMPA | Zonas para la conservación del humedal |
| 2543 | 100576.587 | 111835.517 | Sendero | ZMPA | Zonas para la conservación del humedal |
| 2544 | 100577.591 | 111833.904 | Sendero | ZMPA | Zonas para la conservación del humedal |
| 2545 | 100254.556 | 111891.636 | Sendero | ZMPA | Zonas para la conservación del humedal |
| 2546 | 100253.216 | 111890.29 | Sendero | ZMPA | Zonas para la conservación del humedal |
| 2547 | 100253.428 | 111890.078 | Sendero | ZMPA | Zonas para la conservación del humedal |

| | | | | | |
|------|------------|------------|---------|---------------|--|
| 2548 | 100254.769 | 111891.425 | Sendero | ZMPA | Zonas para la conservación del humedal |
| 2549 | 100112.84 | 111858.364 | Sendero | Zona de ronda | Zonas para la conservación del humedal |
| 2550 | 100111.099 | 111859.126 | Sendero | Zona de ronda | Zonas para la conservación del humedal |
| 2551 | 100110.979 | 111858.851 | Sendero | Zona de ronda | Zonas para la conservación del humedal |
| 2552 | 100112.719 | 111858.089 | Sendero | Zona de ronda | Zonas para la conservación del humedal |
| 2553 | 99945.0848 | 111910.741 | Sendero | Zona de ronda | Zonas para la conservación del humedal |
| 2554 | 99943.521 | 111911.82 | Sendero | Zona de ronda | Zonas para la conservación del humedal |
| 2555 | 99943.3506 | 111911.573 | Sendero | Zona de ronda | Zonas para la conservación del humedal |
| 2556 | 99944.9144 | 111910.494 | Sendero | Zona de ronda | Zonas para la conservación del humedal |
| 2557 | 100742.703 | 111680.608 | Sendero | Zona de ronda | Zonas para la recuperación ecológica |
| 2558 | 100742.906 | 111678.718 | Sendero | Zona de ronda | Zonas para la recuperación ecológica |
| 2559 | 100743.204 | 111678.751 | Sendero | Zona de ronda | Zonas para la recuperación ecológica |
| 2560 | 100743.001 | 111680.64 | Sendero | Zona de ronda | Zonas para la recuperación ecológica |
| 2561 | 100551.644 | 111641.803 | Sendero | ZMPA | Zonas para la conservación del humedal |
| 2562 | 100553.539 | 111641.944 | Sendero | ZMPA | Zonas para la conservación del humedal |
| 2563 | 100553.516 | 111642.244 | Sendero | ZMPA | Zonas para la conservación del humedal |
| 2564 | 100551.622 | 111642.103 | Sendero | ZMPA | Zonas para la conservación del humedal |
| 2565 | 100435.369 | 111659.598 | Sendero | Zona de ronda | Zonas para la recuperación ecológica |
| 2566 | 100435.505 | 111659.33 | Sendero | Zona de ronda | Zonas para la recuperación ecológica |
| 2567 | 100433.676 | 111658.735 | Sendero | Zona de ronda | Zonas de control |
| 2568 | 100433.812 | 111658.468 | Sendero | Zona de ronda | Zonas de control |
| 2569 | 100330.637 | 111671.679 | Sendero | Zona de ronda | Zonas de control |
| 2570 | 100328.754 | 111671.928 | Sendero | Zona de ronda | Zonas de control |
| 2571 | 100328.714 | 111671.631 | Sendero | Zona de ronda | Zonas de control |
| 2572 | 100330.598 | 111671.382 | Sendero | Zona de ronda | Zonas de control |
| 2573 | 100129.083 | 111703.319 | Sendero | Zona de ronda | Zonas de control |

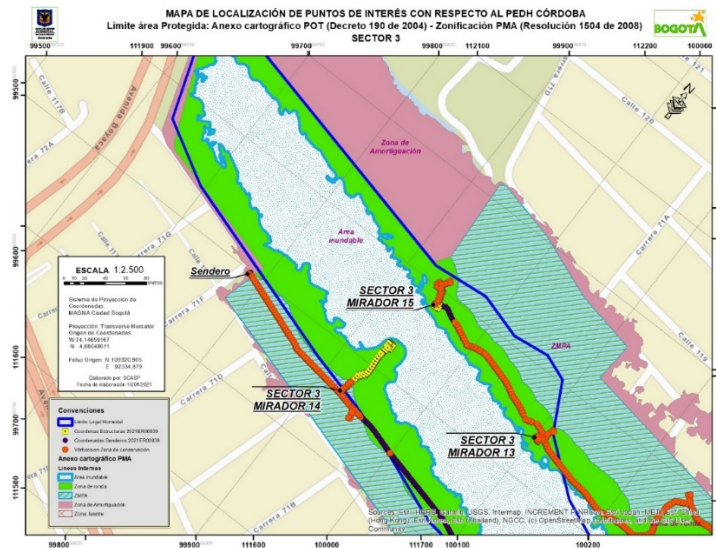
| | | | | | |
|------|------------|------------|------------|---------------|--|
| 2574 | 100127.222 | 111702.934 | Sendero | Zona de ronda | Zonas de control |
| 2575 | 100127.283 | 111702.641 | Sendero | Zona de ronda | Zonas de control |
| 2576 | 100129.144 | 111703.025 | Sendero | Zona de ronda | Zonas de control |
| 2577 | 99947.1321 | 111746.256 | Sendero | ZMPA | Zonas para la conservación del humedal |
| 2578 | 99948.9422 | 111746.833 | Sendero | ZMPA | Zonas para la conservación del humedal |
| 2579 | 99948.8511 | 111747.119 | Sendero | ZMPA | Zonas para la conservación del humedal |
| 2580 | 99947.0409 | 111746.541 | Sendero | ZMPA | Zonas para la conservación del humedal |
| 2581 | 99784.8161 | 111797.343 | Sendero | ZMPA | Zonas para la conservación del humedal |
| 2582 | 99785.0982 | 111797.241 | Sendero | ZMPA | Zonas para la conservación del humedal |
| 2583 | 99785.4616 | 111799.129 | Sendero | Zona de ronda | Zonas para la recuperación ecológica |
| 2584 | 99785.7438 | 111799.028 | Sendero | Zona de ronda | Zonas para la recuperación ecológica |
| 2585 | 99937.2639 | 111824.959 | Mirador 14 | Zona de ronda | Zonas para la recuperación ecológica |
| 2586 | 99936.9517 | 111824.447 | Mirador 14 | Zona de ronda | Zonas para la recuperación ecológica |
| 2587 | 99937.4641 | 111824.135 | Mirador 14 | Zona de ronda | Zonas para la recuperación ecológica |
| 2588 | 99937.7763 | 111824.647 | Mirador 14 | Zona de ronda | Zonas para la recuperación ecológica |
| 2589 | 99937.1561 | 111827.008 | Mirador 14 | Zona de ronda | Zonas para la recuperación ecológica |
| 2590 | 99937.4437 | 111826.482 | Mirador 14 | Zona de ronda | Zonas para la recuperación ecológica |
| 2591 | 99937.9703 | 111826.769 | Mirador 14 | Zona de ronda | Zonas para la recuperación ecológica |
| 2592 | 99937.6826 | 111827.296 | Mirador 14 | Zona de ronda | Zonas para la recuperación ecológica |
| 2593 | 99936.0166 | 111827.841 | Mirador 14 | Zona de ronda | Zonas para la recuperación ecológica |
| 2594 | 99936.0308 | 111828.441 | Mirador 14 | Zona de ronda | Zonas para la recuperación ecológica |
| 2595 | 99935.431 | 111828.455 | Mirador 14 | Zona de ronda | Zonas para la recuperación ecológica |
| 2596 | 99935.4168 | 111827.855 | Mirador 14 | Zona de ronda | Zonas de control |
| 2597 | 99933.7783 | 111826.846 | Mirador 14 | Zona de ronda | Zonas de control |
| 2598 | 99934.0904 | 111827.358 | Mirador 14 | Zona de ronda | Zonas de control |
| 2599 | 99933.578 | 111827.671 | Mirador 14 | Zona de ronda | Zonas de control |

| | | | | | |
|------|------------|------------|------------|---------------|--------------------------------------|
| 2600 | 99933.2659 | 111827.158 | Mirador 14 | Zona de ronda | Zonas de control |
| 2601 | 99933.8659 | 111824.798 | Mirador 14 | Zona de ronda | Zonas de control |
| 2602 | 99933.5783 | 111825.324 | Mirador 14 | Zona de ronda | Zonas de control |
| 2603 | 99933.0517 | 111825.037 | Mirador 14 | Zona de ronda | Zonas de control |
| 2604 | 99933.3394 | 111824.51 | Mirador 14 | Zona de ronda | Zonas de control |
| 2605 | 99933.7836 | 111814.51 | Mirador 14 | Zona de ronda | Zonas para la recuperación ecológica |
| 2606 | 99933.8982 | 111815.099 | Mirador 14 | Zona de ronda | Zonas para la recuperación ecológica |
| 2607 | 99933.3093 | 111815.213 | Mirador 14 | Zona de ronda | Zonas para la recuperación ecológica |
| 2608 | 99933.1947 | 111814.624 | Mirador 14 | Zona de ronda | Zonas para la recuperación ecológica |
| 2609 | 99934.3685 | 111817.452 | Mirador 14 | Zona de ronda | Zonas de control |
| 2610 | 99934.4831 | 111818.041 | Mirador 14 | Zona de ronda | Zonas de control |
| 2611 | 99933.8941 | 111818.156 | Mirador 14 | Zona de ronda | Zonas de control |
| 2612 | 99933.7795 | 111817.567 | Mirador 14 | Zona de ronda | Zonas de control |
| 2613 | 99934.9533 | 111820.395 | Mirador 14 | Zona de ronda | Zonas de control |
| 2614 | 99935.0679 | 111820.984 | Mirador 14 | Zona de ronda | Zonas de control |
| 2615 | 99934.3644 | 111820.509 | Mirador 14 | Zona de ronda | Zonas de control |
| 2616 | 99934.479 | 111821.098 | Mirador 14 | Zona de ronda | Zonas de control |
| 2617 | 99935.5722 | 111823.363 | Mirador 14 | Zona de ronda | Zonas de control |
| 2618 | 99935.6265 | 111823.961 | Mirador 14 | Zona de ronda | Zonas de control |
| 2619 | 99935.0289 | 111824.015 | Mirador 14 | Zona de ronda | Zonas de control |
| 2620 | 99934.9747 | 111823.417 | Mirador 14 | Zona de ronda | Zonas de control |

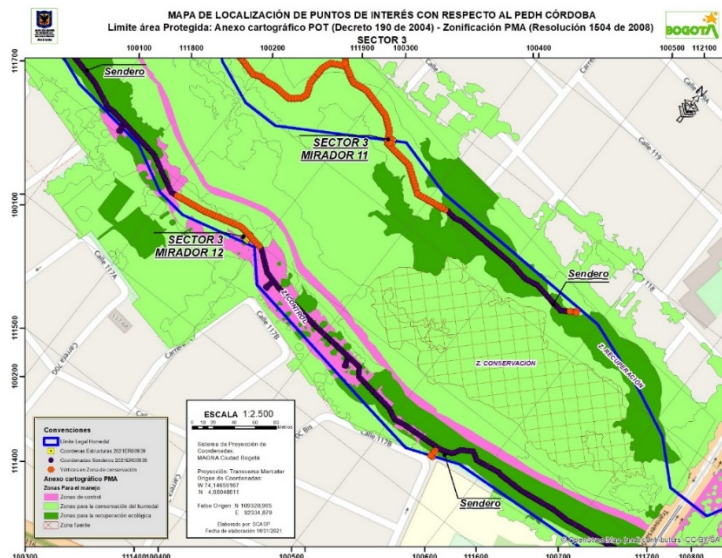
Plano 9. Ubicación de los datos de cimentación y estructuras respecto a la zona de ronda hidráulica, ZMPA y área inundable - PMA Sector III



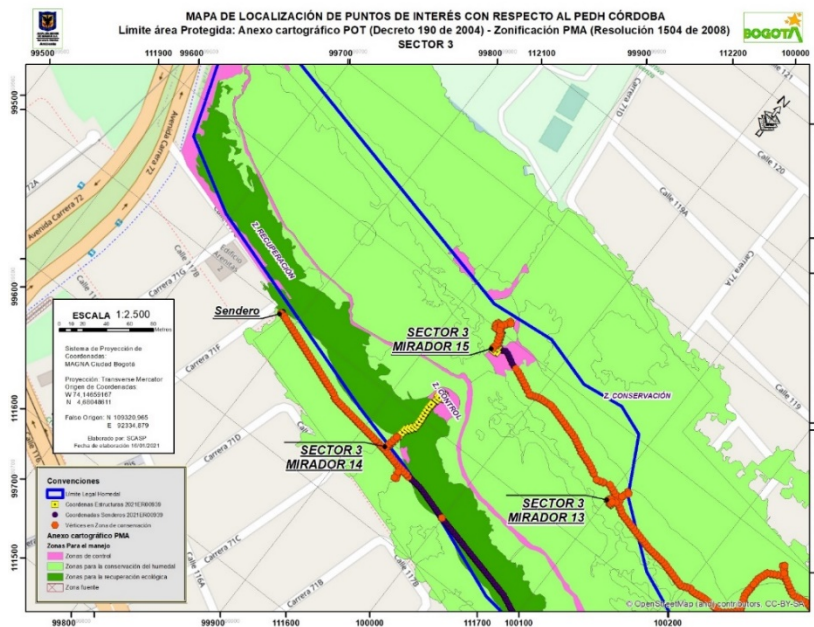
Plano 10. Ubicación de los datos de cimentación y estructuras respecto a la zona de ronda hidráulica, ZMPA y área inundable - PMA Sector III



Plano 11. Ubicación de los datos de cimentación y estructuras respecto a la zonificación para el manejo PMA Sector III



Plano 12. Ubicación de los datos de cimentación y estructuras respecto a la zonificación para el manejo PMA Sector III



PARÁGRAFO SEGUNDO. El presente permiso para efectuar la intervención dentro del Parque Ecológico Distrital Humedal Córdoba se otorga por un término seis (6) meses, contados a partir del día siguiente a la notificación de la presente resolución, en caso de no hacerlo así, deberá tramitar nuevo permiso de ocupación de cauce, podrá ser prorrogada, mediante solicitud escrita presentada ante esta autoridad, con mínimo treinta (30) días hábiles previos al vencimiento del plazo inicial.

PARÁGRAFO TERCERO. El presente acto administrativo no exime a la entidad beneficiaria de tramitar los demás permisos o autorizaciones que requiera y las obras deberán iniciarse cuando ya estén aprobados estos permisos.

PARÁGRAFO CUARTO. La EMPRESA DE ACUEDUCTO Y ALCANTARILLADO DE BOGOTÁ EAAB ESP., con NIT. 899.999.094-1, tiene la responsabilidad del manejo y funcionamiento hidráulico e hídrico de las zonas de intervención y será objeto de medidas sancionatorias administrativas de ser responsable por los posibles impactos ambientales negativos, daños y perjuicios generados, por la inadecuada implementación y desarrollo de las obras.

ARTÍCULO CUARTO. La EMPRESA DE ACUEDUCTO Y ALCANTARILLADO DE BOGOTÁ EAAB-ESP, identificada con NIT. 899.999.094-1, durante la ejecución de la obra permitida en el artículo primero de esta resolución, deberá dar estricto cumplimiento a lo establecido en el Concepto técnico No. 00318 del 29 de enero de 2021, a la normatividad ambiental vigente, a las medidas de manejo ambiental presentadas en la solicitud y documentos complementarios, y dar

cumplimiento a lo establecido en la segunda edición 2013 SDA de la Guía de Manejo Ambiental para el Sector de la Construcción las cuales deberán ser implementadas durante el tiempo que sean desarrolladas las obras, y dar cumplimiento a las siguientes obligaciones:

1. El permiso de Ocupación de Cauce se otorga solo para las actividades constructivas de implementación de mobiliario como lo son los senderos ecológicos (con rampas de acceso y plataformas de descanso), miradores de aves, caseta guardabosques y aula ambiental (predio con chip catastral AAA0163NOTD) en el PEDH Córdoba, coordenadas de intervención que se exponen en la Tabla 2,3 y 4 y en los planos 1,2,3,4,5,6,7,8,9,10,11 y 12 del apartado **“6.5 COMPONENTE CARTOGRÁFICO”** del presente concepto técnico.
2. Se debe dar estricto cumplimiento a lo presentado en el radicado 2019ER153300 del 09 de julio del 2019, en cuanto a la implementación de las medidas ambientales propuestas en las fichas de manejo ambiental para los componentes Agua, Aire, suelo, Fauna y flora con el fin de prevenir, mitigar, corregir y compensar los posibles impactos negativos generados sobre los elementos ecosistémicos.
3. Por ningún motivo se debe realizar cambios en las actividades, diseños, medidas ambientales a implementar, y la ubicación de los datos de cimentación objeto de este permiso de Ocupación de Cauce, sin previo aviso y aprobación de esta Entidad.
4. Los sitios potenciales de acceso de carretillas y tránsito del personal hacia el humedal, en las diferentes etapas de intervención y operación para la construcción, se deberán localizar, sin afectar los hábitats de la fauna silvestre existentes en el Parque Ecológico Distrital de Humedal de Córdoba.
5. No se podrán modificar las pendientes, la rugosidad del lecho del cauce, ni el área de cauce permanente y/o de almacenamiento de agua (máxima inundación periodo de retorno 100 años) del humedal en los tramos del proyecto.
6. La Empresa de Acueducto y Alcantarillado de Bogotá EAAB ESP, es la entidad responsable de garantizar el óptimo funcionamiento de los senderos, miradores y estructuras asociadas, se certifique que la instalación de esta cumpla con los niveles establecidos en los planos y diseño correspondientes, además de garantizar su estabilidad y deberá responder por cualquier daño que se genere.
7. Bajo ninguna circunstancia este permiso se otorga para la construcción de obras adicionales que no se encuentren descritas en el presente concepto técnico.

8. La Empresa de Acueducto, Alcantarillado y Aseo de Bogotá E.S.P. debe garantizar estricto cumplimiento de la Guía de Manejo Ambiental para el Sector de la Construcción, segunda edición 2013 SDA.
9. La Empresa de Acueducto, Alcantarillado y Aseo de Bogotá E.S.P. debe garantizar el cerramiento correspondiente en las zonas de intervención y ubicar las estructuras de control necesarias para evitar el aporte de sedimentos o materiales de construcción o cualquier tipo de afectación a los cuerpos de agua del Humedal Córdoba.
10. La responsabilidad en el manejo y funcionamiento adecuado de la zona de intervención y de los daños y perjuicios que por concepto de las obras que en la zona de intervención se ejecuten, recaerá sobre la Empresa de Acueducto, Alcantarillado y Aseo de Bogotá E.S.P., siendo la principal responsable de los posibles impactos ambientales negativos generados por la inadecuada implementación de las medidas de manejo ambiental.
11. La Empresa de Acueducto, Alcantarillado y Aseo de Bogotá E.S.P. debe asegurar el trasiego de materiales en la construcción de los senderos, en donde se deben tener equipo de bajo impacto sobre el suelo.
12. Los residuos peligrosos deberán disponerse a través de gestores autorizados por la autoridad ambiental, en cumplimiento a lo establecido en el Decreto 1076 de 2015.
13. Se debe garantizar el desarrollo de las actividades conducentes a prevenir y mitigar impactos negativos como el material de arrastre, disposición de RCD y materiales de excavación y ruido generados por las obras.
14. En caso de realizar la mezcla de concreto en el sitio de obra, ésta debe realizarse sobre una superficie metálica y confinada, de tal forma que el lugar permanezca en óptimas condiciones y se evite cualquier tipo de contaminación, vertimiento o descarga.
15. Se prohíbe el aporte de aguas procedentes de las actividades propias de la construcción al humedal, a canales o cuerpos de agua ubicados en zonas aledañas.
16. No se puede realizar almacenamiento de combustibles o recarga de maquinaria o vehículos dentro en la ronda hidráulica, ni – en la ZMPA.
17. No se puede realizar almacenamiento de combustibles, ni tanqueo de maquinaria o vehículos en el Cauce, la ronda hidráulica, ni – en la ZMPA del humedal.

18. En caso de generarse derrames de mezcla de concreto, éstas deben ser recolectadas y dispuestas de manera inmediata en un sitio adecuado. La zona donde se genere el derrame debe presentar las condiciones previas al mismo.
19. En caso de presentarse derrames accidentales de hidrocarburos (grasas, aceites, etc.) sobre el suelo, se deberá atender el incidente removiendo el derrame inmediatamente y la zona afectada debe ser restaurada.
20. Al finalizar la ocupación, la Empresa de Acueducto, Alcantarillado y Aseo de Bogotá E.S.P. debe realizar las actividades y obras de limpieza del punto de intervención y de las áreas de influencia de la obra, garantizando que las mismas presenten iguales o mejores condiciones a las encontradas inicialmente.
21. La Empresa de Acueducto, Alcantarillado y Aseo de Bogotá E.S.P. debe realizar el pago por concepto del seguimiento al Permiso de Ocupación de Cauce, Playas y/o Lechos ante la SDA, una vez sea efectuada la visita técnica de seguimiento y emitido el acto administrativo que indique el valor de este.
22. Los Residuos de Construcción y Demolición-RCDs, resultantes del proceso constructivo, debe ser almacenados adecuadamente; aislados del suelo blando y cubiertos correctamente. Adicionalmente, la Empresa de Acueducto, Alcantarillado y Aseo de Bogotá E.S.P. deberá adoptar los lineamientos técnicos ambientales para las actividades de clasificación, aprovechamiento y tratamiento de los Residuos de la Construcción y Demolición –RCD, que se generen durante el desarrollo del proyecto dando cumplimiento a lo establecido en la Resolución 01115 de 2012 y sus modificaciones en las Resoluciones 0715 de 2013 y 0932 de 2015.
23. Es responsabilidad del ejecutor o quien represente legalmente el proyecto, inscribir la obra a través del aplicativo web de la Secretaria Distrital de Ambiente, donde obtendrá un PIN de ingreso a la plataforma web, por medio de la cual debe realizar los reportes mensuales de Residuos de Construcción y Demolición generados en la obra, así como las cantidades aprovechadas según lo consagra la Resolución 01115 de 2012. Procedimiento que deberá ser informado a la Subdirección de Control Ambiental al Sector Público - SCASP durante la ejecución de la obra.
24. Antes de iniciar actividades constructivas la Empresa de acueducto debe presentar el Plan de Gestión de Residuos de Construcción y Demolición conforme lo establecido en la segunda edición de la Guía de Manejo Ambiental para el Sector de la Construcción y en la Guía para la elaboración del este.

25. De acuerdo con criterios técnicos de geotécnica, construcción, manejo y mantenimiento de estructuras de control hidráulico no se pueden realizar perforaciones ni pilotajes para cimentaciones dentro de estructuras de jarillones permanentes o provisionales como los existentes en el área de intervención del proyecto.
26. Los emplazamientos y pilotaje de estructuras no podrán afectar el flujo de agua superficial y subsuperficial, de manera que no se altere negativamente la dinámica hídrica ni las condiciones de infiltración propias del terreno de las áreas objeto de intervención.
27. No se puede utilizar el cuerpo de agua, la Ronda hidráulica ni la Zona de manejo y Preservación Ambiental – ZMPA para la disposición temporal de materiales sobrantes producto de las actividades constructivas.
28. Durante la fase de construcción y previo al inicio de cualquier obra o realización de adecuaciones, debe delimitarse de manera visible el área de construcción y aislarla de las zonas del Humedal Córdoba que no serán intervenidas; definiendo que estructuras como observatorios de aves y senderos interpretativos ecológicos solo podrán ubicarse en la Ronda Hidráulica y – ZMPA; esto con el fin de conocer, en el terreno la localización y límite de estas áreas y para realizar la intervención solo en los lugares permitidos y bajo los lineamientos ambientales descritos en el presente documento.
29. Se deben recuperar en su totalidad las zonas verdes intervenidas, de las estructuras a construir y los andenes a retirar, para lo cual se debe garantizar la recuperación de la capa vegetal y procurar reducir la pérdida del suelo de las áreas intervenidas, utilizando materiales que interactúen y faciliten el establecimiento de la vegetación natural y propia del ecosistema del humedal. Las superficies a empedrar deben cubrirse, como mínimo, con una capa 30 centímetros de espesor de tierra orgánica debidamente compactada con las necesidades del terreno, teniendo en cuenta la pendiente y las condiciones generales del mismo. Deben seguirse los manuales, protocolos y guías técnicas de restauración ecológica y manejo silvicultural definidos por la Secretaría Distrital de Ambiente y el Jardín Botánico de Bogotá.
30. Para armonizar el paisaje, mejorar la captación hídrica, los pasos de fauna y propender por el manejo micro-climático, debe incluir elementos de ecourbanismo y construcción sostenible en las adecuaciones propuestas.
31. En caso de ser necesario, debe garantizarse que las aguas de nivel freático provenientes de actividades de excavación y pilotaje sean protegidas y tratadas para evitar el aporte de sólidos suspendidos u otras sustancias o materiales provenientes de las obras.
32. La construcción de los senderos y miradores deben realizarse de forma que no se generen problemas de estabilidad en el terreno y tendrán que estar acordes con la dinámica hídrica del humedal a fin de prevenir afectaciones al PEDH Córdoba en los puntos de intervención y evitar las afectaciones que podrían causarse aguas abajo y la zona de influencia.

33. En caso de que en las áreas de construcción se presenten individuos de especies de fauna nativa o individuos pertenecientes a la regeneración natural de especies arbóreas o arbustivas nativas, es necesario realizar el rescate y manejo de estos e informar a la Subdirección de Silvicultura, Flora y Fauna Silvestre para su traslado a centros de rehabilitación y viveros de la Secretaría Distrital de Ambiente o al sitio que esta Entidad determine.
34. La Empresa de Acueducto y Alcantarillado de Bogotá - EAAB E.S.P debe garantizar que no intervendrá ni afectará mediante poda, traslado o tala, ningún individuo arbóreo o arbustivo que no se contemple dentro de la solicitud adelantada en la Subdirección de Silvicultura, Flora y Fauna Silvestre de la SDA, así mismo, se deberá aislar con polisombra cada individuo arbóreo existente en el área de intervención, garantizando su conservación.
35. No se puede instalar el campamento de obra o ni de áreas de almacenamiento de materiales o mantenimiento de equipos y maquinaria en las áreas de Ronda Hidráulica ni ZMPA del PEDH Córdoba.
36. En caso de requerir el bombeo de agua en la fase de excavación para controlar el nivel freático, esta se debe depositar dentro del cuerpo de agua del PEDH Córdoba para mantener el balance hídrico de la cuenca. Antes de enviar el agua a los canales, se deben ubicar las estructuras de control necesarias para evitar el aporte de sedimentos y así evitar la contaminación y sedimentación del cuerpo de agua.
37. Deben implementarse las medidas necesarias para realizar el manejo adecuado de precipitaciones y posibles crecientes que puedan presentarse durante el desarrollo las obras, con el fin de evitar en todo momento el arrastre de sedimentos y sustancias peligrosas.
38. La Empresa de Acueducto, Alcantarillado y Aseo de Bogotá E.S.P., debe efectuar actividades de seguimiento y monitoreo diario de la fauna existente en la zona de intervención y su zona de influencia, en coordinación con el grupo de monitoreo y biodiversidad de la Subdirección de Ecosistemas y Ruralidad –SER; igualmente debe presentar informes quincenales durante el desarrollo de la obra, y un informe final consolidado, con el fin de poder controlar posibles afectaciones al recurso fauna, durante y posterior a la finalización de la obra.
39. Una vez se inicien las actividades del Permiso de Ocupación de Cauce y del proyecto la Empresa de Acueducto debe presentar un informe bimensual en el cual se plasme las medidas de manejo ambiental implementadas para prevenir, mitigar, corregir y/o compensar los posibles impactos ambientales que se puedan generar, así como el avance del proyecto. En estos informes debe remitir el proceso detallado de remoción y disposición de la cobertura vegetal y de los procesos de revegetalización de las zonas blandas y las demás áreas

afectadas por las obras, así como las actividades desarrolladas en torno a los requerimientos efectuados por esta Entidad durante los seguimientos a la obra.

40. La Empresa de Acueducto, Alcantarillado y Aseo de Bogotá E.S.P., debe presentar un informe final a la Secretaría Distrital de Ambiente mediante el cual establezca la finalización de las actividades constructivas, el mismo debe describir el cumplimiento a las medidas de manejo ambiental presentadas para la solicitud del presente permiso y las requeridas por esta Secretaría durante los recorridos de seguimiento; ésta información debe ser allegada a la SDA en un término de quince (15) días hábiles posteriores a la culminación de las obras aprobadas.

ARTÍCULO QUINTO. la **EMPRESA DE ACUEDUCTO Y ALCANTARILLADO DE BOGOTÁ EAAB-ESP**, identificada con NIT. 899.999.094-1, debe dar estricto cumplimiento a los siguientes Lineamientos ambientales establecidos en el concepto Técnico No. 00303 del 27 de enero del 2021 (2021IE15755):

1. Adoptado mediante la Resolución 1504 de 2008 expedida por esta entidad, el Decreto Nacional 1468 de 2018 por medio del cual se designan algunos complejos de humedales RAMSAR urbanos; Resolución 01138 de 2013 “por la cual se adopta la guía de manejo ambiental para el sector de la construcción y se toman otras determinaciones”; expedida por esta entidad y, así mismo se aplicará la normatividad vigente aplicable que proteja y conserve esta área distrital.
2. Se deberán tener en cuenta lo lineamientos señalados en el Decreto Nacional 1468 de 2018 y en los manuales, directrices, e instrumentos técnicos definidos por la Convención Ramsar, para las actividades a desarrollarse al interior de las áreas designadas como Complejo de humedales urbanos Ramsar del D.C.
3. El trazado, ubicación y cotas de cimentaciones, senderos, estaciones y miradores presentados por la Empresa de Acueducto y Alcantarillado de Bogotá –EAAB ESP, deberán estar acordes con el resultado del modelo hidráulico del humedal Córdoba para el caudal estimado durante el periodo de retorno de 100 años y soportados en los análisis y estudios batimétricos, topográficos, hidrológicos e hidráulicos.
4. No se podrán modificar las pendientes, la rugosidad del lecho del cauce, ni el área de cauce permanente y/o de almacenamiento de agua (máxima inundación periodo de retorno 100 años) del humedal en los tramos del proyecto.

5. El trazado, ubicación, tipo de estructura y dimensión de las cimentaciones y obras propuestas en el proyecto presentados por la Empresa de Acueducto y Alcantarillado de Bogotá –EAAB ESP como “pilotajes de hasta 7m; dados de cimentación, caseta guardaparques, senderos, estaciones, miradores y aula ambiental”, deberán cumplir con los índices de endurecimiento, ocupación y construcción y disposiciones establecidas en el Plan de Manejo Ambiental del PEDH Córdoba Resolución 1504 de 2008.
6. La construcción de los senderos y miradores en el PEDH de Córdoba debe realizarse de manera tal, que mantengan las condiciones de estabilidad del terreno y acordes con la dinámica hídrica del humedal, así como la resistencia al corte de los suelos presentes dentro de este espacio.
7. Los diseños deben garantizar y mantener la geomorfología dinámica hídrica e hidráulica y calidad biofísica del ecosistema, de igual forma, minimizar el riesgo de socavación y/o represamiento y/o fallas estructurales. Manteniendo especial manejo de la capacidad del acuífero, sin cortar el nivel freático identificado para el humedal, sin alterar la capa impermeable del acuífero.
8. Deberá evitarse la afectación de los suelos y condición freática del área protegida, dada la alta fragilidad del suelo y las capas freáticas superficiales y subsuperficiales evidenciadas en los estudios de suelos del humedal.
9. Se evitará modificar el cauce del humedal, la hidrodinámica, edafología, niveles superficiales del agua, el equilibrio de la dinámica de flujo de aguas subsuperficiales y los procesos de infiltración y saturación del suelo.
10. Las coberturas vegetales de las franjas acuática, subacuática y terrestre deberán tratar de mantenerse en las mismas condiciones ecológicas.
11. Las cimentaciones de las zapatas deberán cumplir con la normatividad vigente y las recomendaciones para el tipo de construcción teniendo en las características de los elementos y material del suelo presente en el humedal.
12. Debe considerarse realizar la menor afectación posible ambiental, durante las actividades constructivas de empalme entre los senderos preexistentes y las propuestas en el proyecto.

13. Cualquier proyecto propuesto dentro del PEDH Córdoba, deberá aplicar los preceptos constitucionales y los contenidos del Decreto Distrital 190 de 2004, que en su Artículo 73, numeral 3, incluye dentro de los principios aplicables al manejo de la Estructura Ecológica Principal, lo siguiente:

“ El diseño y manejo en cada componente de la Estructura Ecológica Principal puede restaurar e incluso mejorar su valor ambiental y función ecológica, en relación a su estado prehumano o preurbano; aun así, deben regir el principio de precaución, en cuanto a la suficiencia de la fundamentación científica de las intervenciones, y el de la naturalidad, en cuanto a que tanto la restauración como el mejoramiento parten de la comprensión e incorporación de los patrones naturales de estructura, composición y función de los ecosistemas”.

Lineamientos generales durante la etapa de construcción.

1. La Empresa de Acueducto y Alcantarillado de Bogotá – EAAB – ESP deberá realizar la delimitación de las áreas de la construcción, con el fin de aislar las actividades y garantizar la seguridad de transeúntes del sector.
2. Las actividades de la construcción no deberán afectar de ningún modo, el arbolado que no cuente con permiso de manejo silvicultural; así mismo, se deberá aislar con polisombra cada individuo arbóreo existente en el área de intervención, garantizando su conservación.
3. Los sitios potenciales de acceso de carretillas y tránsito del personal hacia el humedal, en las diferentes etapas de intervención y operación para la construcción, deberán evaluar las medidas de manejo, ahuyentamiento, rescate y traslado, y preservación a que haya lugar para la fauna silvestre existente y migratoria en el Parque Ecológico Distrital de Humedal de Córdoba.
4. La Empresa de Acueducto y Alcantarillado de Bogotá EAAB ESP, será la entidad responsable de garantizar el óptimo funcionamiento de los senderos, miradores y estructuras asociadas y objeto de construcción; además, de su estabilidad y de responder por cualquier daño que se genere. Esto incluiría posibles efectos de contaminación por basuras aportadas por visitantes.

Lineamientos Ambientales

1. Evitar la instalación de campamentos de obra, sitios de almacenamiento permanente y/o temporal de residuos o materiales dentro del área (cauce, ronda hidráulica, o ZMPA) ni en aquellas áreas denominadas zona de amortiguación que se encuentren dentro del límite legal del Parque Ecológico Distrital de Humedal de Córdoba.
2. La generación de residuos de tipo peligroso (trapos, estopas, metales, aserrín, cartones, plásticos, arenas, entre otros elementos o materiales impregnados de aceites, solventes, pinturas o cualquier sustancia con connotación de material peligroso) deberán disponerse a través de gestores autorizados por la autoridad ambiental y se deberá contar con las respectivas actas de disposición final de dichos residuos, en cumplimiento de lo establecido en el Decreto 4741 de 2005.
3. No se puede realizar almacenamiento de combustibles, ni tanqueo de maquinaria o vehículos dentro del área del Parque Ecológico Distrital de Humedal de Córdoba.
4. No se harán vertimientos de aguas residuales provenientes del proceso de construcción de los senderos y miradores y de aguas residuales domésticas al cuerpo de agua, en cumplimiento con la Resolución 3956 de 2009 y Resolución 3957 de 2009 “Por la cual se establece la norma técnica, para el control y manejo de los vertimientos realizados al recurso hídrico en el Distrito Capital”.
5. No se pueden realizar vertimientos de aceites usados o similares dentro del área del PEDH de Córdoba; como tampoco a las redes de acueducto y alcantarillado o hacer su disposición directa sobre el suelo, como lo disponen las normas vigentes: Resoluciones 1188 de 2013 y 3957 de 2009. Estos serán manipulados y almacenados con medidas especiales en canecas aisladas, etiquetadas y cerradas y la disposición final o reúso se hará solamente en los sitios licenciados e inscritos en el “registro de acopiadores y movilizadores de aceite lubricante usado” de la SDA; así mismo en todo momento se debe dar cumplimiento de lo establecido en el Decreto 4741 de 2005, “por el cual se reglamenta parcialmente la prevención y el manejo de los residuos o desechos peligrosos generados en el marco de la gestión integral.
6. En caso de suceder algún tipo de emergencia o falla mecánica de maquinaria localizada en el PEDH, esta se debe retirar inmediatamente de la zona. Está prohibido realizar cualquier actividad de reparación, limpieza o mantenimiento de todo tipo maquinaria o equipo dentro de esta área protegida.

7. Las actividades relacionadas con la construcción de los senderos y miradores del PEDH de Córdoba, deberán realizarse en horas con iluminación natural, a fin de evitar el uso de iluminación artificial que afecte las poblaciones de avifauna.
8. Ninguna actividad de la construcción de los senderos y miradores podrá generar afectaciones, ni perturbaciones por emisiones, ni ruido que alteren el comportamiento de la fauna silvestre o la tranquilidad de la población residente cercana al área de intervención.
9. Para evitar irrumpir en el equilibrio ecosistémico y causar alteraciones a mediano y largo plazo sobre el bienestar y la dinámica poblacional de la fauna asociada al humedal, se deberán plantear y ejecutar mecanismos eficientes para la mitigación del ruido y emisiones generado por los procesos derivados de la construcción de los senderos y miradores en el PEDH de Córdoba.
10. La EAAB ESP, deberá realizar el manejo de las precipitaciones de manera sostenible, con el fin de que los aportes de agua lluvia proveniente de zonas aferentes al espejo de agua del humedal, se conduzcan evitando en todo momento el arrastre de sedimentos y sustancias que contaminen.
11. La EAAB ESP, previo inicio de las actividades de la construcción de los senderos y miradores en el PEDH de Córdoba, deberán capacitar al personal de obra, supervisores e interventores y demás operarios a que haya lugar, sobre las medidas y lineamientos ambientales para el manejo ambiental del proyecto.
12. La Secretaría Distrital de Ambiente como parte de sus funciones calculará la capacidad de carga para el PEDH Córdoba, el cual deberá ser contemplado por la EAAB.

Lineamientos del componente biótico (Flora, Fauna).

1. De ser necesario, el retiro de individuos arbóreos se deberá tramitar el respectivo permiso de manejo silvicultural (poda o tala) ante la Subdirección de Silvicultura Fauna y Flora Silvestre – SSFFS de la SDA, siguiendo los requisitos que esta dependencia tiene definidos.
2. Mantener la integridad ecológica del Parque Ecológico Distrital de Humedal PEDH y de las áreas intervenidas, a través de la implementación de acciones de corrección y compensación que fuesen establecidos en el proceso de análisis de viabilidad del proyecto.
3. La EAAB ESP, previo inicio de las actividades de la construcción de los senderos y miradores en el PEDH de Córdoba, deberán capacitar al personal relacionado con el proyecto sobre aspectos concernientes a la identificación de nidos y correcto manejo de la avifauna,

herpetofauna y mastofauna que sea encontrada en las áreas de intervención; así como, realizar los respectivos registros biológicos los cuales deberán ser remitidos a la SCASP y a la SER-SDA.

4. Durante el periodo de la construcción de los senderos y miradores en el PEDH de Córdoba, la EAAB ESP, deberá implementar jornadas de monitoreo y seguimiento de fauna y flora que permita identificar, proteger y establecer los cambios de presencia y permanencia de la fauna. Los resultados de estas actividades serán reportados al Grupo de Monitoreo de Biodiversidad de la SER-SDA y se podrá coordinar el acompañamiento por parte los profesionales de la Subdirección de Control Ambiental al Sector Público – SCASP y de la Subdirección de Ecosistemas y Ruralidad –SER de la –SDA.
5. En caso de presentarse que, en las áreas a intervenir, se encuentren especies de fauna nativa y/o individuos pertenecientes a la regeneración natural de especies arbóreas o arbustivas nativas, es necesario realizar el rescate y manejo de estos e informar a la Subdirección de Silvicultura y Fauna para su traslado a viveros de la Secretaria Distrital de Ambiente o al sitio que esta entidad determine, de acuerdo con el Decreto 531 de 2010 "Por el cual se reglamenta la silvicultura urbana, zonas verdes y la jardinería en Bogotá y se definen las responsabilidades de las entidades Distritales en relación con el tema y se dictan otras disposiciones".
6. En caso de que la EAAB, en desarrollo del proyecto encuentre especies en veda que se encuentren en las Resoluciones N°316 de 1974, 801 de 1977 y 213 de 1977, Decreto Nacional 2106 de 2019 o las que las sustituyan o modifiquen deberán solicitar el respectivo levantamiento de veda de acuerdo con la normatividad vigente.
7. En el proceso de restauración se debe establecer el seguimiento y sus resultados, por medio de la evaluación y/o medición de atributos específicos del ecosistema tanto físicos como biológicos a través del monitoreo en el tiempo. Esta información debe remitirse a esta entidad cada vez que se realice. A su vez, la información de los individuos arbóreos y/o arbustivos que se siembren se deben georreferenciar siguiendo el protocolo establecido por el Jardín Botánico José Celestino Mutis, con copia a esta entidad.
8. La EAAB deberá remitir informes mensuales donde se evidencie las actividades que se realicen asociadas al componente flora y fauna, las cuales deberán ser de conformidad con las actividades propuestas en el plan de manejo y el protocolo de manejo de fauna silvestre.

9. En ningún caso podrá ser empleado en el proceso de restauración ecológica, siembre o empradización, la especie *Cenchrus clandestinus* (Chiov.) Morrone (Pasto kikuyo), ni otras especies con catalogadas como exóticas e invasoras.

Componente suelos y residuos sólidos y líquidos

1. La EAAB, deberá realizar fuera del Parque Ecológico Distrital de Humedal el manejo, traslado y disposición final de los lodos, sedimentos y Residuos de Construcción y Demolición –RCD generados durante la construcción de los senderos y miradores en el PEDH de Córdoba, de acuerdo con las disposiciones normativas establecidas en los Decretos 1602 de 2002 del Ministerio de Transporte; Decreto 4741 de 2005 del Ministerio de Medio Ambiente y Desarrollo Sostenible; Decreto 357 de 1997 y la Resolución 1115 de 2012 que establece el manejo integral de residuos de construcción, demolición o de adecuaciones geomorfológicas que puedan llegar a generarse, el Decreto 1287 de 2014, y la demás normatividad aplicable.
2. La obra debe contemplar un área de deshidratación de sedimentos y/o lodos resultantes de las actividades, las cuales deben ubicarse en la franja terrestre y no podrán estar dentro del lecho del cauce, la Ronda Hidráulica, ni la ZMPA del PEDH Córdoba. Estas áreas deberán estar protegidas por una base de polipropileno de alta densidad sobre la cual se ubiquen los lodos los cuales serán cubiertos con el mismo material con el fin de aumentar su temperatura, acelerar el proceso de deshidratación, y evitar humedad del ambiente. Se podrá utilizar CAL dolomita en la concentración permitida para acelerar el proceso de deshidratación y estabilizar los lodos.
3. Los lixiviados que se originen por el proceso de deshidratación de los lodos; deberán ser conducidos hacia áreas de almacenamiento temporal para su posterior tratamiento y retiro. En ningún caso, los lixiviados podrán verterse al suelo y/o cauce del humedal Córdoba, ni a ningún otro cuerpo de agua. La EAAB - ESP, debe garantizar que las áreas de deshidratación de sedimentos y/o lodos localizadas fuera de los elementos de la Estructura Ecológica Principal, se establezcan por encima de la cota máxima de inundación del área, con el fin de garantizar la estabilidad de estas áreas y evitar la afectación del PEDH.
4. Las áreas de deshidratación de lodos deberán estar totalmente cubiertas como medida de control y mitigación del efecto del agua de escorrentía superficial sobre la estabilidad de los lodos y el retorno de sedimentos al cuerpo de agua.
5. En concordancia con la normatividad nacional y distrital, así como con las directrices del Decreto 190 de 2004, está prohibido realizar disposición final de sedimentos y lodos dentro del cauce y áreas de influencia del cuerpo de agua; todos los sedimentos y/o lodos retirados

en el proceso de la construcción de los senderos y miradores en el PEDH de Córdoba, deberán ser trasladados a un sitio de disposición final legalmente autorizado para este uso.

6. Cuando se presenten derrames accidentales de combustibles sobre el suelo dentro del Parque Ecológico Distrital de Humedal, se debe dar aviso al responsable o encargado por parte de la EAAB o contratistas de las contingencias y se deberá atender el incidente removiendo el derrame inmediatamente. Si el volumen derramado es superior a 5 galones, debe trasladarse el suelo removido a un sitio especializado para su tratamiento, y la zona afectada debe ser restaurada de forma inmediata. El plan de contingencia se debe ajustar al plan nacional contra derrames de hidrocarburos, derivados y sustancias nocivas Decreto 321 del 1999.
7. La EAAB – ESP, deberá presentar de forma clara el plan de contingencias teniendo en cuenta las condiciones actuales del PEDH Córdoba y los posibles riesgos que se puedan ver generados en marco del proceso de construcción de las obras contempladas, dentro de esta área protegida y sus zonas adyacentes.

ARTÍCULO SEXTO. La Secretaría Distrital de Ambiente realizará control y seguimiento ambiental al proyecto y verificará el cumplimiento de lo dispuesto en la presente Resolución, para tal fin, la EMPRESA DE ACUEDUCTO Y ALCANTARILLADO DE BOGOTÁ EAAB E.S.P., con NIT. 899.999.094-1, debe presentar ante esta Secretaría los cronogramas definitivos para la ejecución de las obras, dentro de un día (1) hábil siguiente a la ejecutoria del presente acto administrativa

ARTÍCULO SEPTIMO. La EMPRESA DE ACUEDUCTO Y ALCANTARILLADO DE BOGOTÁ EAAB E.S.P., con NIT. 899.999.094-1, debe informar por escrito a esta Secretaría el día de inicio de actividades, durante los primeros cinco (5) días calendario de actividades y la culminación de las mismas, durante los cinco (5) días calendario posteriores a su terminación.

ARTÍCULO OCTAVO. Cualquier modificación en las condiciones de este permiso, deberá ser informada inmediatamente a la Secretaría Distrital de Ambiente para ser evaluada y en caso de proceder, adelantar el pago y trámite correspondiente.

ARTÍCULO NOVENO. Cualquier incumplimiento de las obligaciones señaladas dará lugar a la imposición de las medidas preventivas y sanciones respectivas, establecidas en los artículos 36 y 40 de la Ley 1333 de 2009 o la norma que la modifique o sustituya.

ARTÍCULO DECIMO. En caso de requerir suspensión del permiso, la beneficiaria deberá informar inmediatamente por escrito a esta autoridad ambiental, allegando la debida justificación.

ARTÍCULO DECIMO PRIMERO. Notificar electrónicamente el contenido del presente acto administrativo a la EMPRESA DE ACUEDUCTO Y ALCANTARILLADO DE BOGOTÁ EAAB-ESP,

identificada con Nit. 899.999.094-1, a través de su representante legal, o quien haga sus veces en la dirección electrónica notificaciones.electronicas@acueducto.com.co, de conformidad con lo establecido en el artículo 4 del Decreto 491 de 2020, o en la Av. Calle 24 # 37-15 de esta ciudad, de conformidad con lo establecido en los artículos 66 al 69 del Código de Procedimiento Administrativo y de lo Contencioso Administrativo.

ARTÍCULO DECIMO SEGUNDO. Publicar la presente providencia, de acuerdo a lo establecido en el artículo 71 de la Ley 99 de 1993

ARTÍCULO DECIMO TERCERO. Contra la presente providencia procede recurso de reposición dentro de los diez (10) días hábiles siguientes a la notificación, con el lleno de los requisitos establecidos en los artículos 76 y 77 del Código de Procedimiento Administrativo y de lo Contencioso Administrativo. (Ley 1437 de 2011).

NOTIFÍQUESE, PUBLÍQUESE Y CÚMPLASE

Dada en Bogotá, D.C. a los **31** días del mes de **enero** del año **2021**



JUAN.MENA
SUBDIRECCION DE CONTROL AMBIENTAL AL SECTOR PUBLICO

EXPEDIENTE: SDA-05-2019-2435.

(Anexos)

Elaboró:

JUAN MANUEL ESTEBAN MENA C.C.: 1014194157 T.P.: N/A CPS: FUNCIONARIO FECHA EJECUCION: 31/01/2021

Revisó:

PABLO CESAR DIAZ CORTES C.C.: 1032402351 T.P.: N/A CPS: CONTRATO 20201674 DE 2020 FECHA EJECUCION: 31/01/2021

Página **519** de **520**

| | | | | | | | | |
|--------------------------|------|------------|------|-----|------|----------------|---------------------|------------|
| PABLO CESAR DIAZ CORTES | C.C: | 1032402351 | T.P: | N/A | CPS: | BORRAR USER | FECHA EJECUCION: | 31/01/2021 |
| JUAN MANUEL ESTEBAN MENA | C.C: | 1014194157 | T.P: | N/A | CPS: | FUNCIONARIO | FECHA EJECUCION: | 31/01/2021 |
| Aprobó: | | | | | | | | |
| Firmó: | | | | | | | | |
| JUAN MANUEL ESTEBAN MENA | C.C: | 1014194157 | T.P: | N/A | CPS: | FUNCIONARIO | FECHA EJECUCION: | 31/01/2021 |